

**UCHWAŁA NR XLIII/349/17
RADY MIEJSKIEJ W KORONOWIE**

z dnia 30 marca 2017 r.

w sprawie uchwalenia miejscowego planu zagospodarowania przestrzennego „Za Pilawą II” dla terenu położonego w Koronowie, gm. Koronowo.

Na podstawie art. 18 ust. 2 pkt 5 ustawy z dnia 8 marca 1990 r. o samorządzie gminnym (Dz. U. z 2016 r. poz. 446 ze zm.), oraz art. 20 ust. 1 ustawy z dnia 27 marca 2003 r. o planowaniu i zagospodarowaniu przestrzennym (Dz. U. z 2016 r. poz. 778 ze zm.), uchwala się, co następuje:

**Rozdział 1.
Przepisy ogólne**

§ 1. 2015r. Po stwierdzeniu, że plan nie narusza ustaleń studium uwarunkowań i kierunków zagospodarowania przestrzennego miasta i gminy Koronowo uchwalonego uchwałą nr XXXIX/440/09 Rady Miejskiej w Koronowie z dnia 30 września 2009 r., uchwala się miejscowy plan zagospodarowania przestrzennego „Za Pilawą II” dla terenu położonego w Koronowie, gm. Koronowo, zwany dalej planem, w granicach określonych uchwałą nr XIV/135/15 Rady Miejskiej w Koronowie z dnia 30 września w sprawie przystąpienia do sporządzenia miejscowego planu zagospodarowania przestrzennego „Za Pilawą II” dla terenu położonego w Koronowie, gm. Koronowo.

2. Integralną część uchwały stanowi rysunek planu w skali 1:1000, jako załącznik nr 1 do uchwały.

3. Rozstrzygnięcie o sposobie rozpatrzenia uwag do projektu planu stanowi załącznik nr 2 do niniejszej uchwały.

4. Rozstrzygnięcie o sposobie realizacji, zapisanych w planie, inwestycji z zakresu infrastruktury technicznej, które należą do zadań własnych gminy oraz o zasadach ich finansowania, zgodnie z przepisami o finansach publicznych stanowi załącznik nr 3 do niniejszej uchwały.

§ 2. 1. Uchwała ustanawia obowiązujące na terenie objętym planem przepisy prawa miejscowego dotyczące przeznaczenia i sposobu zagospodarowania poszczególnych terenów oraz określa konieczne dla osiągnięcia zamierzonych celów - nakazy, zakazy dopuszczenia i ograniczenia.

2. Przepisy prawne niniejszej uchwały nie mogą być stosowane wybiórczo oraz w oderwaniu od ustaleń rysunku stanowiącego załącznik nr 1 do uchwały.

§ 3. 1. W realizacji planu, oprócz ustaleń zawartych w niniejszej uchwale, mają zastosowanie przepisy odrębne wraz z aktami wykonawczymi.

2. Każdy teren wydzielony liniami rozgraniczającymi tereny o różnym przeznaczeniu lub różnych zasadach zagospodarowania określony jest symbolem, składającym się kolejno z pomocniczego numeru terenu oraz liter zgodnie z oznaczeniami rysunku planu miejscowego stanowiącego załącznik do niniejszej uchwały.

§ 4. 1. Na rysunku planu obowiązującymi ustaleniami są następujące oznaczenia graficzne:

- 1) granica obszaru objętego planem;
- 2) maksymalne nieprzekraczalne linie zabudowy;
- 3) linie rozgraniczające tereny o różnym przeznaczeniu lub różnych zasadach zagospodarowania;
- 4) wymiary;
- 5) symbole identyfikujące tereny o różnym przeznaczeniu lub różnych zasadach zagospodarowania:
 - a) U – teren zabudowy usługowej,
 - b) MW – teren zabudowy mieszkaniowej wielorodzinnej,
 - c) KDW – teren komunikacji - droga wewnętrzna.

2. Ilekroć w niniejszej uchwale jest mowa o:

- 1) planie – należy przez to rozumieć miejscowy plan zagospodarowania przestrzennego określony w §1.1. niniejszej uchwały;

- 2) przepisach odrębnych – należy przez to rozumieć przepisy ustaw wraz z aktami wykonawczymi oraz akta prawa stanowionego przez organy samorządu województwa i wojewodę;
- 3) terenie – należy przez to rozumieć teren wyznaczony na rysunku planu liniami rozgraniczającymi tereny o różnym przeznaczeniu lub różnych zasadach zagospodarowania;
- 4) obiektach i urządzeniach infrastruktury technicznej – rozumie się przez to obiekty i urządzenia służące do odprowadzania ścieków, gromadzenia i odprowadzania wód opadowych i systemów drenażowych, zaopatrzenia w wodę; dostarczania ciepła, energii elektrycznej, gazu, umożliwiające wymianę informacji, transportu zbiorowego, utrzymania ulic, dróg i zieleni urządzonej i inne obiekty techniczne niezbędne dla prawidłowego zaspokajania potrzeb użytkowników;
- 5) maksymalnej nieprzekraczalnej linii zabudowy – należy przez to rozumieć linię na rysunku planu, wyznaczającą granicę części wewnętrznej terenu, której nie może przekroczyć żadna nadziemna część budynków na tym terenie, z wyłączeniem okapów i gzymsów o wysięgu do 0,8 m, oraz balkonów, galerii, tarasów, schodów zewnętrznych, pochylni i ramp o wysięgu do 1,3 m;
- 6) usługach - należy przez to rozumieć wszelkiego rodzaju działalność usługową związaną z zaspokojeniem potrzeb mieszkańców i turystów, prowadzoną w budynku bądź lokalu spełniającym wymogi przepisów właściwych dla danej funkcji - w tym handel, działalność biurowa, gabinety lekarskie, gastronomia, hotelarstwo, informacje turystyczne, funkcje oświatowo-kulturalne, itp.;
- 7) zieleni izolacyjnej – należy przez to rozumieć pas zieleni o szerokości terenu minimum 1,0 m, pełniący funkcje ochronne, ograniczające rozprzestrzenianie się zanieczyszczeń i hałasu, występujący w formie zwartych, zróżnicowanych nasadzeń drzew i krzewów o całorocznej wegetacji;
- 8) adaptacji – należy przez to rozumieć przystosowanie istniejących budynków, obiektów i urządzeń technicznych do funkcji określonej planem, w tym zmianę dotychczasowej funkcji z zachowaniem ustaleń niniejszej uchwały.

Rozdział 2.

Ogólne zasady zagospodarowania obowiązujące na terenie objętym planem

§ 5. 1. Ustalenia ogólne obowiązują dla wszystkich terenów w granicach obszaru objętego planem, o ile ustalenia szczegółowe nie stanowią inaczej.

2. Przeznaczenie terenu oraz linie rozgraniczające tereny o różnym przeznaczeniu lub różnych zasadach zagospodarowania: według ustaleń szczegółowych.

3. Zasady ochrony i kształtowania ładu przestrzennego: według ustaleń szczegółowych.

4. Zasady ochrony środowiska, przyrody i krajobrazu oraz kształtowania krajobrazu:

1) dopuszczalne poziomy natężenia pola elektrycznego, pola magnetycznego oraz wartość progowa poziomu hałasu dla poszczególnych terenów według ich przeznaczenia – zgodnie z przepisami odrębnymi;

2) projektowane użytkowanie i zagospodarowanie terenu nie może stanowić źródła zanieczyszczeń dla środowiska wodno-gruntowego.

5. Zasady ochrony dziedzictwa kulturowego i zabytków w tym krajobrazów kulturowych oraz dóbr kultury współczesnej: z zachowaniem przepisów odrębnych.

6. Wymagania wynikające z potrzeb kształtowania przestrzeni publicznych: nie występuje potrzeba określenia.

7. Zasady kształtowania zabudowy oraz wskaźniki zagospodarowania terenu, maksymalna i minimalna intensywność zabudowy jako wskaźnik powierzchni całkowitej zabudowy w odniesieniu do powierzchni działki budowlanej, minimalny udział procentowy powierzchni biologicznie czynnej w odniesieniu do powierzchni działki budowlanej, maksymalna wysokość zabudowy, minimalna liczba miejsc do parkowania w tym miejsca przeznaczone na parkowanie pojazdów zaopatrzonych w kartę parkingową i sposób ich realizacji oraz linie zabudowy i gabaryty obiektów: według ustaleń szczegółowych.

8. Granice i sposoby zagospodarowania terenów lub obiektów podlegających ochronie, na podstawie odrębnych przepisów, terenów górniczych, a także obszarów szczególnego zagrożenia powodzią, obszarów osuwania się mas ziemnych, krajobrazów priorytetowych określonych w audycie krajobrazowym oraz w planach zagospodarowania przestrzennego województwa:

- 1) granice i sposoby zagospodarowania terenów lub obiektów podlegających ochronie na podstawie przepisów o ochronie przyrody: granica obszaru objętego planem w całości położona jest terenie Obszaru Chronionego Krajobrazu Zalewu Koronowskiego – objętego ochroną na podstawie przepisów odrębnych;
 - 2) granice i sposoby zagospodarowania terenów leśnych, podlegających ochronie na podstawie przepisów o lasach - nie występują;
 - 3) granice i sposoby zagospodarowania terenów wód powierzchniowych podlegających ochronie na podstawie przepisów odrębnych dotyczących ochrony wód - granica obszaru objętego planem w całości położona jest na obszarze Głównego Zbiornika Wód Podziemnych nr 140 – objętego ochroną na podstawie przepisów odrębnych;
 - 4) tereny górnicze - nie występują;
 - 5) udokumentowane złoża kopalin - nie występują;
 - 6) obszary szczególnego zagrożenia powodzią - nie występują;
 - 7) obszary osuwania się mas ziemnych - nie występują;
 - 8) krajobrazy priorytetowe określone w audycie krajobrazowym oraz w planach zagospodarowania przestrzennego województwa – dla obszaru województwa nie sporządzono audytu krajobrazowego, krajobrazy priorytetowe nie występują w planie zagospodarowania przestrzennego województwa.
9. Szczegółowe zasady i warunki scalania i podziału nieruchomości objętych planem miejscowym: nie występuje potrzeba określania.
10. Szczególne warunki zagospodarowania terenów oraz ograniczenia w ich użytkowaniu, w tym zakaz zabudowy: nie występuje potrzeba określania.
11. Zasady modernizacji, rozbudowy i budowy systemów komunikacji i infrastruktury technicznej: według ustaleń szczegółowych.
12. Sposób i termin tymczasowego zagospodarowania, urządzania i użytkowania terenów: do czasu realizacji ustaleń planu dopuszcza się użytkowanie terenów na dotychczas obowiązujących zasadach.
13. Wysokość stawki procentowej służącej naliczeniu opłaty z tytułu wzrostu wartości nieruchomości: według ustaleń szczegółowych.

Rozdział 3.

Szczegółowe zasady zagospodarowania obowiązujące na terenie objętym planem

§ 6. 1. W granicach obszaru objętego planem wyznacza się teren zabudowy usługowej – określony liniami rozgraniczającymi tereny o różnym przeznaczeniu lub różnych zasadach zagospodarowania na rysunku planu, stanowiącym załącznik nr 1 do niniejszej uchwały, oznaczony symbolem 1U.

2. Zasady ochrony i kształtowania ładu przestrzennego:

- 1) obowiązuje nakaz wprowadzenia zieleni izolacyjnej, wzdłuż granic z działkami sąsiednimi, na której występuje zabudowa o funkcji mieszkalnej;
- 2) dopuszcza się realizację obiektów małej architektury oraz zieleni towarzyszącej;
- 3) dopuszcza się rozbudowę, przebudowę, nadbudowę oraz adaptację istniejących budynków z zachowaniem ustaleń niniejszego planu;
- 4) zakaz lokalizacji przedsięwzięć mogących potencjalnie oraz zawsze znacząco oddziaływać na środowisko, zgodnie z przepisami odrębnymi, z wyłączeniem inwestycji celu publicznego z zakresu łączności publicznej;
- 5) budynki należy lokalizować z zachowaniem maksymalnej nieprzekraczalnej linii zabudowy według rysunku planu.

3. Zasady kształtowania zabudowy oraz wskaźniki zagospodarowania terenu, maksymalna i minimalna intensywność zabudowy jako wskaźnik powierzchni całkowitej zabudowy w odniesieniu do powierzchni działki budowlanej, minimalny udział procentowy powierzchni biologicznie czynnej w odniesieniu do powierzchni działki budowlanej, maksymalna wysokość zabudowy, minimalna liczba miejsc do parkowania w tym miejsca przeznaczone na parkowanie pojazdów zaopatrzonych w kartę parkingową i sposób ich realizacji oraz linie zabudowy i gabaryty obiektów:

- 1) wysokość zabudowy maksymalnie 12,0 m, z wyłączeniem urządzeń wentylacji, przewodów spalinowych i innych urządzeń technicznych;
- 2) geometria dachów jedno, dwu bądź wielospadowe, kąt nachylenia połaci dachowych od 1° do 45°;
- 3) obowiązujący kierunek głównej kalenicy w układzie równoległym lub prostopadłym do jednej z nieprzekraczalnych linii zabudowy;
- 4) wskaźnik intensywności zabudowy: minimum 0,05 maksymalnie 1,0;
- 5) wymagany udział powierzchni biologicznie czynnej: minimum 20% powierzchni działki budowlanej;
- 6) obszar przeznaczony pod zabudowę, dojścia, dojazdy, miejsca postojowe, utwardzone nawierzchnie do 80% powierzchni działki lub terenu;
- 7) w granicach działki należy przewidzieć minimum jedno miejsce parkingowe na każde 50 m² powierzchni obiektów usługowych;
- 8) miejsca przeznaczone na parkowanie pojazdów zaopatrzonych w kartę parkingową i sposób ich realizacji: z zachowaniem przepisów odrębnych.

4. Zasady modernizacji, rozbudowy i budowy systemów komunikacji i infrastruktury technicznej:

- 1) dopuszcza się budowę, przebudowę i rozbudowę obiektów i urządzeń infrastruktury technicznej;
- 2) w przypadku lokalizacji obiektów i urządzeń infrastruktury technicznej obowiązuje nakaz udostępniania terenu do celów eksploatacji, konserwacji i w razie awarii;
- 3) obsługa komunikacyjna terenu - poprzez drogę publiczną dojazdową zlokalizowaną poza granicą obszaru objętego planem;
- 4) wewnętrzna komunikacja terenu: drogi wewnętrzne, miejsca parkingowe i place manewrowe należy wydzielić w sposób zapewniający bezpieczeństwo oraz połączenie z drogą publiczną z zachowaniem przepisów odrębnych;
- 5) zasady obsługi w zakresie zaopatrzenia w wodę: z istniejącej gminnej sieci wodociągowej uzbrojonej w zasuwy i hydranty przeciwpożarowe w ilości zgodnej z przepisami odrębnymi;
- 6) zasady obsługi w zakresie kanalizacji sanitarnej: do gminnej sieci kanalizacji sanitarnej;
- 7) odprowadzanie wód opadowych z terenów nie będących wewnętrzną komunikacją drogową bezpośrednio na grunt, dopuszcza się realizację kanalizacji deszczowej;
- 8) zasady obsługi w zakresie zaopatrzenia w energię cieplną: z wykorzystaniem indywidualnych urządzeń zasilanych gazem, energią elektryczną lub innymi paliw i technologii z zachowaniem przepisów odrębnych, w tym pochodzących ze źródeł energii odnawialnej, z wyłączeniem lokalizacji elektrowni wiatrowych lub podłączenie do miejskiej sieci;
- 9) zasady obsługi w zakresie zaopatrzenia w energię elektryczną: zasilanie z istniejących i projektowanych linii kablowych;
- 10) zasady obsługi w zakresie odpadów: gromadzenie odpadów stałych w zamykanych, przenośnych pojemnikach do czasowego gromadzenia tych odpadów, w ilości dostosowanej do potrzeb, zlokalizowanych z zachowaniem estetyki i izolacji, z zapewnieniem odpowiedniego dostępu dla ich wywozu, z zachowaniem przepisów odrębnych.

5. Wysokość stawki procentowej służącej naliczeniu opłaty z tytułu wzrostu wartości nieruchomości: 30%.

§ 7. 1. W granicach obszaru objętego planem wyznacza się teren zabudowy mieszkaniowej wielorodzinnej – określony liniami rozgraniczającymi tereny o różnym przeznaczeniu lub różnych zasadach zagospodarowania na rysunku planu, stanowiącym załącznik nr 1 do niniejszej uchwały, oznaczony symbolem **2MW**.

2. Zasady ochrony i kształtowania ładu przestrzennego:

- 1) obowiązuje nakaz wprowadzenia zieleni izolacyjnej, wzdłuż granic z działkami sąsiednimi, na której występuje zabudowa o funkcji innej niż mieszkalna;
- 2) dopuszcza się realizację obiektów małej architektury, terenowych urządzeń sportu rekreacji, placu zabaw oraz zieleni towarzyszącej;

3) budynki należy lokalizować z zachowaniem maksymalnej nieprzekraczalnej linii zabudowy według rysunku planu.

3. Zasady kształtowania zabudowy oraz wskaźniki zagospodarowania terenu, maksymalna i minimalna intensywność zabudowy jako wskaźnik powierzchni całkowitej zabudowy w odniesieniu do powierzchni działki budowlanej, minimalny udział procentowy powierzchni biologicznie czynnej w odniesieniu do powierzchni działki budowlanej, maksymalna wysokość zabudowy, minimalna liczba miejsc do parkowania w tym miejsca przeznaczone na parkowanie pojazdów zaopatrzonych w kartę parkingową i sposób ich realizacji oraz linie zabudowy i gabaryty obiektów:

- 1) wysokość zabudowy: maksymalnie 15,0 m, z wyłączeniem urządzeń wentylacji, przewodów spalinowych i innych urządzeń technicznych;
- 2) budynki do czterech kondygnacji nadziemnych z dopuszczeniem podpiwniczenia;
- 3) geometria dachów: jedno, dwu bądź wielospadowe, kąt nachylenia połaci dachowych od 1° do 45°;
- 4) obowiązujący kierunek głównej kalenicy: w układzie równoległym lub prostopadłym do jednej z nieprzekraczalnych linii zabudowy;
- 5) wskaźnik intensywności zabudowy: minimum 0,1 maksymalnie 3,0;
- 6) wymagany udział powierzchni biologicznie czynnej: minimum 20% powierzchni działki budowlanej;
- 7) obszar przeznaczony pod zabudowę, dojścia, dojazdy, miejsca postojowe, utwardzone nawierzchnie do 80% powierzchni działki lub terenu;
- 8) w granicach działki należy przewidzieć minimum 1 miejsce parkingowe na mieszkanie; dopuszcza się parkingi podziemne z zastrzeżeniem, iż minimum 30% miejsc parkingowych należy realizować jako stanowiska odkryte naziemne;
- 9) miejsca przeznaczone na parkowanie pojazdów zaopatrzonych w kartę parkingową i sposób ich realizacji: z zachowaniem przepisów odrębnych.

4. Zasady modernizacji, rozbudowy i budowy systemów komunikacji i infrastruktury technicznej:

- 1) dopuszcza się budowę, przebudowę i rozbudowę obiektów i urządzeń infrastruktury technicznej;
- 2) w przypadku lokalizacji obiektów i urządzeń infrastruktury technicznej obowiązuje nakaz udostępniania terenu do celów eksploatacji, konserwacji i w razie awarii;
- 3) obsługa komunikacyjna terenu poprzez drogę publiczną dojazdową zlokalizowaną poza granicą obszaru objętego planem;
- 4) wewnętrzna komunikacja terenu: drogi wewnętrzne, miejsca parkingowe i place manewrowe należy wydzielić w sposób zapewniający bezpieczeństwo oraz połączenie z drogą publiczną z zachowaniem przepisów odrębnych;
- 5) zasady obsługi w zakresie zaopatrzenia w wodę: z istniejącej gminnej sieci wodociągowej uzbrojonej w zasuwę i hydranty przeciwpożarowe w ilości zgodnej z przepisami odrębnymi;
- 6) zasady obsługi w zakresie kanalizacji sanitarnej: do gminnej sieci kanalizacji sanitarnej;
- 7) odprowadzanie wód opadowych z terenów nie będących wewnętrzną komunikacją drogową bezpośrednio na grunt, dopuszcza się realizację kanalizacji deszczowej;
- 8) zasady obsługi w zakresie zaopatrzenia w energię cieplną – z wykorzystaniem indywidualnych urządzeń zasilanych gazem, energią elektryczną lub innych paliw i technologii z zachowaniem przepisów odrębnych, w tym pochodzących ze źródeł energii odnawialnej, z wyłączeniem lokalizacji elektrowni wiatrowych lub podłączenie do miejskiej sieci;
- 9) zasady obsługi w zakresie zaopatrzenia w energię elektryczną: zasilanie z istniejących i projektowanych linii kablowych;
- 10) zasady obsługi w zakresie odpadów: gromadzenie odpadów stałych w zamykanych, przenośnych pojemnikach do czasowego gromadzenia tych odpadów, w ilości dostosowanej do potrzeb, zlokalizowanych z zachowaniem estetyki i izolacji, z zapewnieniem odpowiedniego dostępu dla ich wywozu, z zachowaniem przepisów odrębnych.

5. Wysokość stawki procentowej służącej naliczeniu opłaty z tytułu wzrostu wartości nieruchomości: 30%.

§ 8. 1. W granicach obszaru objętego planem wyznacza się teren komunikacji - droga wewnętrzna – określona liniami rozgraniczającymi tereny o różnym przeznaczeniu lub różnych zasadach zagospodarowania na rysunku planu, stanowiącym załącznik nr 1 do niniejszej uchwały, oznaczony symbolem **3KDW**.

2. Zasady ochrony i kształtowania ładu przestrzennego: droga wewnętrzna pieszo-jezdna o szerokości w liniach rozgraniczających zgodnie z rysunkiem planu.

3. Zasady kształtowania zabudowy oraz wskaźniki zagospodarowania terenu, maksymalna i minimalna intensywność zabudowy jako wskaźnik powierzchni całkowitej zabudowy w odniesieniu do powierzchni działki budowlanej, minimalny udział procentowy powierzchni biologicznie czynnej w odniesieniu do powierzchni działki budowlanej, maksymalna wysokość zabudowy, minimalna liczba miejsc do parkowania w tym miejsca przeznaczone na parkowanie pojazdów zaopatrzonych w kartę parkingową i sposób ich realizacji oraz linie zabudowy i gabaryty obiektów: nie dotyczy.

4. Zasady modernizacji, rozbudowy i budowy systemów komunikacji i infrastruktury technicznej:

- 1) obsługa komunikacyjna z przyległych dróg publicznych dojazdowych zlokalizowanych poza granicą obszaru objętego planem;
- 2) dopuszcza się budowę, przebudowę i rozbudowę obiektów i urządzeń infrastruktury technicznej;
- 3) w przypadku lokalizacji obiektów i urządzeń infrastruktury technicznej obowiązuje nakaz udostępniania terenu do celów eksploatacji, konserwacji i w razie awarii.

5. Wysokość stawki procentowej służącej naliczeniu opłaty z tytułu wzrostu wartości nieruchomości: 1%.

Rozdział 3.

Zmiany w obowiązujących przepisach

§ 9. W zakresie objętym niniejszą uchwałą traci moc uchwała Nr IV/23/98 Rady Miejskiej w Koronowie z dnia 30 grudnia 1998 r. (Dz. Urz. Woj. Kuj.- Pom. Nr 18, poz. 98 z dnia 23 marca 1999 r.).

Rozdział 4.

Przepisy końcowe


§ 10. Wykonanie uchwały powierza się Burmistrzowi Koronowa.

§ 11. Uchwała podlega ogłoszeniu w Dzienniku Urzędowym Województwa Kujawsko – Pomorskiego oraz poprzez obwieszczenie na tablicy ogłoszeń oraz stronie internetowej Urzędu Miejskiego w Koronowie.

§ 12. Uchwała wchodzi w życie po upływie 14 dni od daty jej ogłoszenia w Dzienniku Urzędowym Województwa Kujawsko – Pomorskiego.

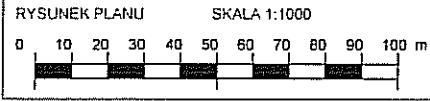


Przewodniczący Rady
Miejskiej w Koronowie


Włodzimierz Domek

Załącznik Nr 1 do Uchwały Nr XLIII/349/17
Rady Miejskiej w Koronowie

**MIEJSCOWY PLAN ZAGOSPODAROWANIA
PRZESTRZENNEGO "za Pilawą II"
DLA TERENU POŁOŻONEGO W KORONOWIE
gm. KORONOWO**



ZALĄCZNIK NR 1
DO UCHWAŁY NR.....
RADY MIEJSKIEJ W KORONOWIE
Z DNIA.....r.

ORGAN SPORZĄDZAJĄCY :
BURMISTRZ KORONOWA

**LEGENDA
OZNACZENIA OBOWIĄZUJĄCE:**

- GRANICA OBSZARU OBJĘTEGO PLANEM
- MAKSYMALNE NIEPRZEKRACZALNE LINIE ZABUDOWY
- LINIE ROZGRANICZAJĄCE TERENY O RÓŻNYM PRZEZNACZENIU LUB RÓŻNYCH ZASADACH ZAGOSPODAROWANIA
- WYMIARY
- SYMBOLE IDENTYFIKUJĄCE TERENY O RÓŻNYM PRZEZNACZENIU LUB RÓŻNYCH ZASADACH ZAGOSPODAROWANIA:**
- TEREN ZABUDOWY USŁUGOWEJ
- TEREN ZABUDOWY MIESZKANIOWEJ WIELORODZINNEJ
- TEREN KOMUNIKACJI - DROGA WEWNĘTRZNA

Mapa do celów projektowych
skala 1:1000
Koronowo Al. Wolności

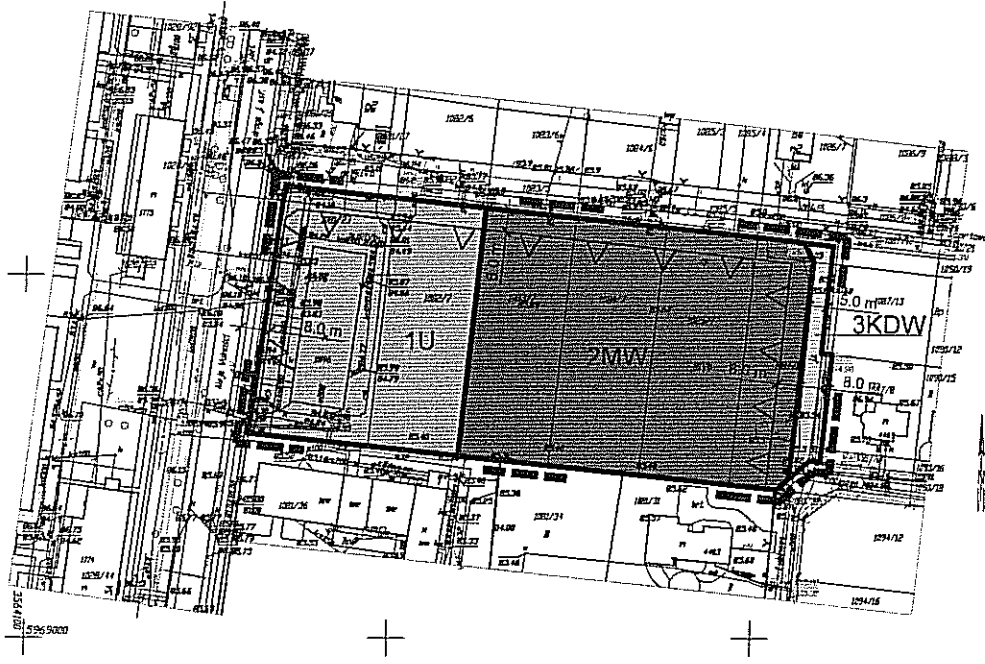

<p>Planistyczna skala, na której obszar jest opracowany w oparciu o plan sytuacyjny i plan topograficzny, których skale zostały zsumowane i określony stosunek do skali tej mapy (zależnie od skali planu sytuacyjnego i topograficznego).</p>	
<p>Skala planu sytuacyjnego</p>	<p>STAROSTA BYDGOSKI</p>
<p>Skala planu topograficznego</p>	<p>_____</p>
<p>Skala mapy do celów projektowych</p>	<p>_____</p>
<p>Skala planu komunikacji</p>	<p>_____</p>
<p>Skala planu komunikacji</p>	<p>_____</p>

Arkusz napy : 344.432.034
Vo j: kujawsko - pomorskie
Powiat bydgoski
Jed. ewid: 040304_4, Koronowo - M
Obreb: 0001, M. Koronowo
P.U.V.G: 1955 s. 3
K.E.R.G: 5887/2015
Ks. Rob: 463/2015
Nie wykonano ustalenia obciążeń
służebnościami gruntowymi.
Bydgoszcz dnia 27.11.2015 r.

Ważnym elementem budowlanym i planowania przestrzennego jest wyznaczenie linii zabudowy, które wyznaczają granice zabudowy i określają sposób jej realizacji.

**WYRYS ZE STUDIUM UWARUNKOWAŃ I KIERUNKÓW
ZAGOSPODAROWANIA PRZESTRZENNEGO
MIASTA I GMINY KORONOWO**

UCHWAŁA NR XXIX/440/09 RADY MIEJSKIEJ W KORONOWIE
Z DNIA 30 WRZEŚNIA 2009 R.
skala 1:10 000



Przewodniczący
RADY MIEJSKIEJ
Włodzisław Domek

Załącznik Nr 2 do Uchwały Nr XLIII/349/17
Rady Miejskiej w Koronowie
z dnia 30 marca 2017 r.

w sprawie uchwalenia miejscowego planu zagospodarowania przestrzennego „Za Pilawą II” dla terenu położonego w Koronowie, gm. Koronowo.

ROZSTRZYGNIĘCIE
o sposobie rozpatrzenia uwag do projektu planu

Projekt ww. planu wyłożony był do publicznego wglądu w dniach w dniach od 30.01.2017 r. do 28.02.2017 r. w siedzibie Urzędu Miejskiego w Koronowie ul. Plac Zwycięstwa 1, 86-010 Koronowo w godzinach pracy urzędu.

W dniu 13.02.2017 r. w siedzibie Urzędu Miejskiego w Koronowie odbyła się publiczna dyskusja nad przyjętymi w ww. projekcie planu rozwiązaniami w trakcie, której sporządzono wymagany przepisami protokół.

Dnia 15.03.2017 r. minął termin składania uwag do ww. projektu.

Nie złożono uwag do projektu przedmiotowego planu,

które mogły by być podstawą do rozstrzygnięcia i ewentualnego dokonania zmian w przedstawionym do uchwalenia projekcie planu miejscowego, w tym także w wyniku uwzględnienia uwag do projektu planu – czynności, o których mowa w art. 17, na podstawie art. 17 pkt. 12 i art. 19 ustawy z dnia 27 marca 2003 r. o planowaniu i zagospodarowaniu przestrzennym (tekst jednolity: Dz. U. z 2016 r. poz. 778 ze zm.).

Przewodniczący
RADY MIEJSKIEJ
Włodzisław Domek

Załącznik Nr 3 do Uchwały Nr XLIII/349/17
Rady Miejskiej w Koronowie
z dnia 30 marca 2017 r.

w sprawie uchwalenia miejscowego planu zagospodarowania przestrzennego „Za Pilawą II” dla terenu położonego w Koronowie, gm. Koronowo.

ROZSTRZYGNIĘCIE

o sposobie realizacji, zapisanych w planie, inwestycji z zakresu infrastruktury technicznej, które należą do zadań własnych gminy oraz o zasadach ich finansowania, zgodnie z przepisami o finansach publicznych

Na terenie objętym planem dopuszcza się realizację inwestycji, które należą do zadań własnych gminy. Finansowanie inwestycji z zakresu infrastruktury technicznej, które należą do zadań własnych gminy, podlega przepisom ustawy z dnia 27 sierpnia 2009 r. o finansach publicznych (tekst jednolity: Dz. U. z 2016 r. poz. 1870 ze zm.).

Przewodniczący
RADY MIEJSKIEJ
Włodzisław Bomek

Uzasadnienie
DO UCHWAŁY NR XLIII/349/17
RADY MIEJSKIEJ W KORONOWIE
Z DNIA 30 MARCA 2017 R.

w sprawie uchwalenia miejscowego planu zagospodarowania przestrzennego „Za Pilawą II” dla terenu położonego w Koronowie, gm. Koronowo.

1 Podstawa prawna

Art. 15, ust. 1 ustawy z dnia 27 marca 2003 r. o planowaniu i zagospodarowaniu przestrzennym tj.: „Wójt, burmistrz albo prezydent miasta sporządza projekt planu miejscowego, zawierający część tekstową i graficzną, zgodnie z zapisami studium oraz z przepisami odrębnymi, odnoszącymi się do obszaru objętego planem, wraz z uzasadnieniem. W uzasadnieniu przedstawia się w szczególności:

- 1) sposób realizacji wymogów wynikających z art. 1 ust. 2-4;
- 2) zgodność z wynikami analizy, o której mowa w art. 32 ust. 1, wraz datą uchwały rady gminy, o której mowa w art. 32 ust. 2;
- 3) wpływ na finanse publiczne, w tym budżet gminy.”

2 Wstęp

Niniejsze uzasadnienie dotyczy rozwiązań przyjętych w miejscowym planie zagospodarowania przestrzennego „Za Pilawą II” dla terenu położonego w Koronowie, gm. Koronowo.

Celem sporządzenia miejscowego planu jest ustalenie zasad zagospodarowania terenu zabudowy usługowej oraz zabudowy mieszkaniowej wielorodzinnej wraz z obsługą komunikacyjną.

Plan nie narusza ustaleń studium uwarunkowań i kierunków zagospodarowania przestrzennego miasta i gminy Koronowo uchwalonego uchwałą nr XXXIX/440/09 Rady Miejskiej w Koronowie z dnia 30 września 2009 r.

Granice terenu objętego planem wskazano w uchwale Nr XIV/135/15 Rady Miejskiej w Koronowie z dnia 30 września 2015 r. w sprawie przystąpienia do sporządzenia miejscowego planu zagospodarowania przestrzennego „Za Pilawą II” dla terenu położonego w Koronowie, gm. Koronowo.

3 Sposób realizacji wymogów wynikających z art. 1 ust. 2–4 ustawy o planowaniu i zagospodarowaniu przestrzennym

Ustawa z dnia 27 marca 2003 r. o planowaniu i zagospodarowaniu przestrzennym		Sposób realizacji wymogów wynikających z poszczególnych przepisów ustawy
art. 1, ust. 2, pkt. 1	Wymagania ładu przestrzennego, w tym urbanistyki i architektury	* Uwzględniono poprzez ustalenie zasad ochrony i kształtowania ładu przestrzennego i parametrów i wskaźników zabudowy oraz zagospodarowania terenu.
art. 1, ust. 2, pkt. 2	Walory architektoniczne i krajobrazowe	* uwzględniono poprzez ustalenie zasad ochrony i kształtowania ładu przestrzennego, zasady ochrony dziedzictwa kulturowego i zabytków w tym krajobrazów kulturowych oraz dóbr kultury współczesnej a także parametrów i wskaźników zabudowy oraz zagospodarowania terenu.
art. 1, ust. 2, pkt. 3	Wymagania ochrony środowiska, w tym gospodarowania wodami i ochrony gruntów rolnych i leśnych	* Uwzględniono poprzez ustalenie zasad ochrony środowiska, przyrody i krajobrazu, zasad kształtowania krajobrazu oraz zasad modernizacji, rozbudowy i budowy systemów komunikacji i infrastruktury technicznej. * Ochrona gruntów rolnych i leśnych - zgodnie z ustawą z dnia 3 lutego 1995 r. o ochronie gruntów rolnych i leśnych (tekst jednolity: Dz. U. z 2015 r., poz. 909 ze zm.) teren nie wymaga uzyskania zgody na zmianę przeznaczenia gruntów rolnych na cele nierolnicze oraz gruntów leśnych na cele nieleśne. * Ponadto na potrzeby opracowania sporządzono Prognozę Oddziaływania na środowisko, w której wskazano możliwe oddziaływanie ustaleń projektowanego planu miejscowego na m. in. środowisko.
art. 1, ust. 2, pkt. 4	Wymagania ochrony dziedzictwa kulturowego i zabytków oraz dóbr kultury współczesnej	* Uwzględniono poprzez ustalenie zasady ochrony dziedzictwa kulturowego i zabytków w tym krajobrazów kulturowych oraz dóbr kultury współczesnej.

art. 1, ust. 2, pkt. 5	Wymagania ochrony zdrowia oraz bezpieczeństwa ludzi i mienia, a także potrzeby osób niepełnosprawnych	<p>* Uwzględniono poprzez ustalenie zasad ochrony i kształtowania ładu przestrzennego, parametrów i wskaźników zabudowy oraz zagospodarowania terenu, w tym miejsc przeznaczonych na parkowanie pojazdów zaopatrzonych w kartę parkingową i sposób ich realizacji oraz zasad modernizacji, rozbudowy i budowy systemów komunikacji i infrastruktury technicznej.</p> <p>* Ponadto na potrzeby opracowania sporządzono Prognozę Oddziaływania na środowisko, w której wskazano możliwe oddziaływanie ustaleń projektowanego planu miejscowego na m. in. zdrowie ludzi.</p>
art. 1, ust. 2, pkt. 6	Walory ekonomiczne przestrzeni	<p>* Plan miejscowy został opracowany zgodnie z ustawą o planowaniu i zagospodarowaniu przestrzennym wraz z przepisami wykonawczymi, dlatego jego treść nie odnosi się bezpośrednio do walorów ekonomicznych terenu, dla którego jest sporządzany.</p> <p>* Dla projektu planu sporządzono Prognozę Skutków Finansowych gdzie opisano poszczególne wydatki i dochody gminy.</p>
art. 1, ust. 2, pkt. 7	Prawo własności	<p>* Zgodnie z art. 6 ww. ustawy z dnia 27 marca 2003 r. o planowaniu i zagospodarowaniu przestrzennym każdy ma prawo, w granicach określonych ustawą, do zagospodarowania terenu, do którego ma tytuł prawny, zgodnie z warunkami ustalonymi w miejscowym planie zagospodarowania przestrzennego, jeżeli nie narusza to chronionego prawem interesu publicznego oraz osób trzecich. Nadto zgodnie z art. 17 pkt 9 i 11 w okresie wyłożenia do publicznego wglądu oraz nie krótszym niż 14 dni od dnia zakończenia okresu wyłożenia projektu planu osoby fizyczne i prawne oraz jednostki organizacyjne nieposiadające osobowości prawnej mogą wносить uwagi dotyczące projektu planu. Projekt ww. planu wyłożony był do publicznego wglądu w dniach od 30.01.2017 r. do 28.02.2017 r. w siedzibie Urzędu Miejskiego w Koronowie ul. Plac Zwycięstwa 1, 86-010 Koronowo w godzinach pracy urzędu. W dniu 13.02.2017 r. w siedzibie Urzędu Miejskiego w Koronowie odbyła się publiczna dyskusja nad przyjętymi w ww. projekcie planu rozwiązaniami w trakcie, której sporządzono wymagany przepisami protokół. Dnia 15.03.2017 r. minął termin składania uwag do ww. projektu. Nie złożono uwag do przedmiotowego planu.</p>
art. 1, ust. 2, pkt. 8	Potrzeby obronności i bezpieczeństwa państwa	<p>* Zgodnie z art. 17 pkt 6 b projekt planu uzyskał pozytywne uzgodnienia właściwych organów wojskowych, ochrony granic oraz bezpieczeństwa państwa.</p>
art. 1, ust. 2, pkt. 9	Potrzeby interesu publicznego	<p>* Uwzględniono poprzez ustalenie zasad modernizacji, rozbudowy i budowy systemów komunikacji i infrastruktury technicznej.</p>
art. 1, ust. 2, pkt. 10	Potrzeby w zakresie rozwoju infrastruktury technicznej, w szczególności sieci szerokopasmowych	<p>* Uwzględniono poprzez ustalenie zasad modernizacji, rozbudowy i budowy systemów komunikacji i infrastruktury technicznej.</p>
art. 1, ust. 2, pkt. 11	Udział społeczeństwa w pracach nad miejscowym planem zagospodarowania przestrzennego, w tym przy użyciu środków komunikacji elektronicznej	<p>* Procedurę przeprowadzono zgodnie z ustawą z dnia 27 marca 2003 r. o planowaniu i zagospodarowaniu przestrzennym (tekst jednolity: Dz. U. z 2016 r. poz. 778 ze zm.) wraz ze strategiczną oceną oddziaływania na środowisko zgodnie z ustawą z dnia 3 października 2008 r. o udostępnieniu informacji o środowisku i jego ochronie, udziale społeczeństwa w ochronie środowiska oraz o ocenach oddziaływania na środowisko (tekst jednolity: Dz. U. z 2016 r. poz. 353 ze zm.)</p> <p>* Do prac planistycznych nad sporządzeniem miejscowego planu przystąpiono uchwałą Nr XIV/135/15 Rady Miejskiej w Koronowie z dnia 30 września 2015 r. w sprawie przystąpienia do sporządzenia miejscowego planu zagospodarowania przestrzennego Za Pilawą II" dla terenu położonego w Koronowie, gm. Koronowo.</p> <p>* Burmistrz Koronowa wydał obwieszczenie i ogłoszenie o podjęciu wyżej wymienionej Uchwały. Poinformował o możliwości składania wniosków do projektu planu w terminie do dnia 29 lutego 2016 r.</p> <p>* Ponadto Burmistrz zawiadomił Organy i Instytucje, które będą opiniowały i uzgadniały projekt - o podjęciu wyżej wymienionej Uchwały. Wskazał termin składania wniosków – 21 dni od daty otrzymania zawiadomienia.</p>
art. 1, ust. 2, pkt. 12	Zachowanie jawności i przejrzystości procedur planistycznych	<p>* Obwieszczeniem Burmistrz zawiadomił o wyłożeniu do publicznego wglądu projektu miejscowego planu wraz z prognozą oddziaływania na środowisko. Obwieszczenie ukazało się na BIP Gminy Koronowo, tablicy ogłoszeń w Urzędzie Miejskim w Koronowie oraz w prasie.</p> <p>* W obwieszczeniu zawarto informacje szczegółowe na temat: wyłożenia projektu, dyskusji publicznej, składania uwag. Dopuszczono składanie uwag za pośrednictwem środków komunikacji elektronicznej.</p> <p>* Projekt ww. planu wyłożony był do publicznego wglądu w dniach od 30.01.2017 r. do 28.02.2017 r. w siedzibie Urzędu Miejskiego w Koronowie ul. Plac Zwycięstwa 1, 86-010 Koronowo w godzinach pracy urzędu. W dniu 13.02.2017 r. w siedzibie Urzędu Miejskiego w Koronowie odbyła się publiczna dyskusja nad przyjętymi w ww. projekcie planu rozwiązaniami w trakcie, której sporządzono wymagany przepisami protokół.</p>

		* Dnia 15.03.2017 r. minął termin składania uwag do ww. projektu. Nie wpłynęły uwagi.
art. 1, ust. 2, pkt. 13	Potrzeba zapewnienia odpowiedniej ilości i jakości wody, do celów zaopatrzenia ludności	* Uwzględniono poprzez ustalenie zasad modernizacji, rozbudowy i budowy systemów komunikacji i infrastruktury technicznej, które przełożą się na zapewnienie odpowiedniej ilości i jakości wody.
art. 1, ust. 3	Interes publiczny i interesy prywatne, w tym zgłaszane w postaci wniosków i uwag, zmierzające do ochrony istniejącego stanu zagospodarowania terenu, jak i zmian w zakresie jego zagospodarowania, a także analizy ekonomiczne, środowiskowe i społeczne	* W trakcie postępowania z udziałem społeczeństwa nie zostały zgłoszone na piśmie żadne uwagi i wnioski. * Analizy ekonomiczne – zawarto w opracowaniu „Prognoza Skutków Finansowych.” * Analizy środowiskowe – zawarto w opracowaniu „Prognoza oddziaływania na środowisko do projektu miejscowego planu zagospodarowania przestrzennego „Za Pilawą II” dla terenu położonego w Koronowie, gm. Koronowo. * Analizy społeczne - przed podjęciem uchwały o przystąpieniu do sporządzenia miejscowego planu zagospodarowania przestrzennego, Burmistrz Koronowo wykonał „Analizę dotyczącą zasadności przystąpienia do sporządzenia miejscowego planu zagospodarowania przestrzennego i stopnia zgodności przewidywanych rozwiązań z ustaleniami studium.”
art. 1, ust. 4	Wymagania ładu przestrzennego, efektywnego gospodarowania przestrzenią oraz walorów ekonomicznych przestrzeni, w przypadku sytuowania nowej zabudowy	* Plan wyznacza następujące przeznaczenie terenu: 1) U – teren zabudowy usługowej, 2) MW – teren zabudowy mieszkaniowej wielorodzinnej, 3) KDW – teren komunikacji - droga wewnętrzna * Sytuowanie nowej zabudowy, uwzględnienia wymagania ładu przestrzennego, efektywne gospodarowanie przestrzenią oraz walory ekonomiczne przestrzeni poprzez: 1) niezmienną transportochłonność układu przestrzennego; 2) wykorzystanie publicznego transportu zbiorowego jako podstawowego środka transportu na dotychczasowych zasadach; 3) zapewnianie rozwiązań przestrzennych, ułatwiających przemieszczanie się pieszych i rowerzystów pomiędzy istniejącymi drogami publicznymi - obsługa komunikacyjna terenu z przyległej drogi publicznej zlokalizowanej poza granicą obszaru objętego planem; 4) planowanie i lokalizowanie nowej zabudowy na terenie położonym w obszarze o w pełni wykształconej zwartej strukturze funkcjonalno-przestrzennej, na terenie o już istniejącym zainwestowaniu wpłynie na rozwój miejscowości a także rozwój gospodarczy gminy.

4 Zgodność z wynikami analizy, o której mowa w art. 32 ust. 1, wraz datą uchwały rady gminy, o której mowa w art. 32 ust. 2

Przedłożona przez Burmistrza Koronowa Radzie Miejskiej w Koronowie „Analiza zmian w zagospodarowaniu przestrzennym gminy Koronowo” – uchwalona uchwałą Nr XIX/186/15 z dnia 29 grudnia 2015 r. w sprawie oceny aktualności studium uwarunkowań i kierunków zagospodarowania przestrzennego miasta i gminy Koronowo oraz obowiązujących planów miejscowych dla terenów miasta i gminy Koronowo za okres od 2010 – 2015 roku uwzględnia docelowe, sukcesywne sporządzanie miejscowych planów zagospodarowania przestrzennego, zgodne z dotychczasową polityką przestrzenną i kierunkami wyznaczonymi i przyjętymi w studium uwarunkowań i kierunków zagospodarowania przestrzennego, a w razie potrzeby ich bieżącą aktualizację. Opracowanie przedmiotowego planu jest w pełni zgodne z wynikami ww. analizy.

5 Wpływ na finanse publiczne, w tym budżet gminy

Zgodnie z art. 17 pkt 5 ww. ustawy z dnia 27 marca 2003 r. o planowaniu i zagospodarowaniu przestrzennym na potrzeby projektu planu sporządzono prognozę skutków finansowych uchwalenia planu miejscowego.

Przewodniczący
RADY MIEJSKIEJ
Włodzisław Domek