

**UCHWAŁA NR XLIII/350/17  
RADY MIEJSKIEJ W KORONOWIE**

z dnia 30 marca 2017 r.

**w sprawie uchwalenia miejscowego planu zagospodarowania przestrzennego terenu położonego przy ulicy Nowodworskiej w Koronowie, gm. Koronowo.**

Na podstawie art. 18 ust. 2 pkt 5 ustawy z dnia 8 marca 1990 r. o samorządzie gminnym (Dz. U. z 2016 r. poz. 446 ze zm.), oraz art. 20 ust. 1 ustawy z dnia 27 marca 2003 r. o planowaniu i zagospodarowaniu przestrzennym (Dz. U. z 2016 r. poz. 778 ze zm.), uchwala się, co następuje:

**Rozdział 1.  
Przepisy ogólne**

**§ 1. 1.** Po stwierdzeniu, że plan nie narusza ustaleń studium uwarunkowań i kierunków zagospodarowania przestrzennego miasta i gminy Koronowo uchwalonego uchwałą nr XXXIX/440/09 Rady Miejskiej w Koronowie z dnia 30 września 2009 r., uchwala się miejscowy plan zagospodarowania przestrzennego terenu położonego przy ulicy Nowodworskiej w Koronowie, gm. Koronowo, zwany dalej planem, w granicach określonych uchwałą nr XXIX/258/16 Rady Miejskiej w Koronowie z dnia 27 lipca 2016 r. w sprawie przystąpienia do sporządzenia miejscowego planu zagospodarowania przestrzennego terenu położonego przy ulicy Nowodworskiej w Koronowie, gm. Koronowo.

2. Integralną część uchwały stanowi rysunek planu w skali 1:1000, jako załącznik nr 1 do uchwały.

3. Rozstrzygnięcie o sposobie rozpatrzenia uwag do projektu planu stanowi załącznik nr 2 do niniejszej uchwały.

4. Rozstrzygnięcie o sposobie realizacji, zapisanych w planie, inwestycji z zakresu infrastruktury technicznej, które należą do zadań własnych gminy oraz o zasadach ich finansowania, zgodnie z przepisami o finansach publicznych stanowi załącznik nr 3 do niniejszej uchwały.

**§ 2. 1.** Uchwała ustanawia obowiązujące na terenie objętym planem przepisy prawa miejscowego dotyczące przeznaczenia i sposobu zagospodarowania poszczególnych terenów oraz określa konieczne dla osiągnięcia zamierzonych celów - nakazy, zakazy dopuszczenia i ograniczenia.

2. Przepisy prawne niniejszej uchwały nie mogą być stosowane wybiórczo oraz w oderwaniu od ustaleń rysunku stanowiącego załącznik nr 1 do uchwały.

**§ 3. 1.** W realizacji planu, oprócz ustaleń zawartych w niniejszej uchwale, mają zastosowanie przepisy odrębne wraz z aktami wykonawczymi.

2. Każdy teren wydzielony liniami rozgraniczającymi tereny o różnym przeznaczeniu lub różnych zasadach zagospodarowania określony jest symbolem, składającym się kolejno z pomocniczego numeru terenu oraz liter zgodnie z oznaczeniami rysunku planu miejscowego stanowiącego załącznik nr 1 do niniejszej uchwały.

**§ 4. 1.** Na rysunku planu obowiązującymi ustaleniami są następujące oznaczenia graficzne:

- 1) granica obszaru objętego planem;
- 2) linie rozgraniczające tereny o różnym przeznaczeniu lub różnych zasadach zagospodarowania;
- 3) maksymalne nieprzekraczalne linie zabudowy;
- 4) wymiary;
- 5) symbole identyfikujące tereny o różnym przeznaczeniu lub różnych zasadach zagospodarowania:
  - a) MN – teren zabudowy mieszkaniowej jednorodzinnej,
  - b) MN/U – teren zabudowy mieszkaniowej jednorodzinnej z dopuszczeniem usług,
  - c) IT – teren infrastruktury technicznej,
  - d) KDGP – teren komunikacji - droga publiczna klasy głównej ruchu przyspieszonego,
  - e) KDL – teren komunikacji – droga publiczna lokalna,

f) KDD – teren komunikacji – droga publiczna dojazdowa,

g) KDW – teren komunikacji - droga wewnętrzna.

2. Oznaczenia graficzne znajdujące się na rysunku planu, niewymienione w ust. 1 mają charakter informacyjny.

3. Ilekroć w niniejszej uchwale jest mowa o:

- 1) planie – należy przez to rozumieć miejscowy plan zagospodarowania przestrzennego określony w §1.1. niniejszej uchwały;
- 2) przepisach odrębnych – należy przez to rozumieć przepisy ustaw wraz z aktami wykonawczymi oraz akty prawa stanowionego przez organy samorządu województwa i wojewodę;
- 3) terenie – należy przez to rozumieć teren wyznaczony na rysunku planu liniami rozgraniczającymi tereny o różnym przeznaczeniu lub różnych zasadach zagospodarowania;
- 4) adaptacji – należy przez to rozumieć przystosowanie istniejących obiektów, infrastruktury i urządzeń technicznych do funkcji określonej planem, w tym przebudowę, rozbudowę i zmianę dotychczasowej funkcji z zachowaniem ustaleń niniejszej uchwały;
- 5) obiektach i urządzeniach infrastruktury technicznej – rozumie się przez to obiekty i urządzenia służące do odprowadzania ścieków, gromadzenia i odprowadzania wód opadowych i systemów drenażowych, zaopatrzenia w wodę; dostarczania ciepła, energii elektrycznej, gazu, umożliwiające wymianę informacji, transportu zbiorowego, utrzymania ulic, dróg i zieleni urządzonej i inne obiekty techniczne niezbędne dla prawidłowego zaspokajania potrzeb użytkowników;
- 6) maksymalnej nieprzekraczalnej linii zabudowy – należy przez to rozumieć linię na rysunku planu, wyznaczającą granicę części wewnętrznej terenu, której nie może przekroczyć żadna nadziemna część budynków na tym terenie, z wyłączeniem okapów i gzymsów o wysięgu do 0,8 m, oraz balkonów, galerii, tarasów, schodów zewnętrznych, pochylni i ramp o wysięgu do 1,3 m;
- 7) usługach - należy przez to rozumieć wszelkiego rodzaju działalność usługową związaną z zaspokojeniem potrzeb mieszkańców i turystów, prowadzoną w budynku bądź lokalu spełniającym wymogi przepisów właściwych dla danej funkcji - w tym handel, działalność biurowa, ochrona zdrowia, gastronomia, hotelarstwo, informacje turystyczne, funkcje oświatowo-kulturalne, itp.;
- 8) zieleni izolacyjnej – należy przez to rozumieć pas zieleni zimozielonej o szerokości terenu minimum 1,0 m, pełniący funkcje ochronne, ograniczające rozprzestrzenianie się zanieczyszczeń i hałasu, występujący w formie zwartych, zróżnicowanych nasadzeń drzew i krzewów.

## **Rozdział 2.**

### **Ogólne zasady zagospodarowania obowiązujące na terenie objętym planem**

§ 5. 1. Ustalenia ogólne obowiązują dla wszystkich terenów w granicach obszaru objętego planem, o ile ustalenia szczegółowe nie stanowią inaczej.

2. Przeznaczenie terenu oraz linie rozgraniczające tereny o różnym przeznaczeniu lub różnych zasadach zagospodarowania: według ustaleń szczegółowych.

3. Zasady ochrony i kształtowania ład przestrzennego: według ustaleń szczegółowych.

4. Zasady ochrony środowiska, przyrody i krajobrazu oraz kształtowania krajobrazu:

- 1) dopuszczalne poziomy natężenia pola elektrycznego, pola magnetycznego oraz wartość progowa poziomu hałasu dla poszczególnych terenów według ich przeznaczenia – zgodnie z przepisami odrębnymi;
- 2) projektowane użytkowanie i zagospodarowanie terenu nie może stanowić źródła zanieczyszczeń dla środowiska wodno-gruntowego.

5. Zasady ochrony dziedzictwa kulturowego i zabytków w tym krajobrazów kulturowych oraz dóbr kultury współczesnej: z zachowaniem przepisów odrębnych.

6. Wymagania wynikające z potrzeb kształtowania przestrzeni publicznych: w granicach planu wyznacza się tereny dróg publicznych, dla których obowiązują zapisy zawarte w ustaleniach szczegółowych.

7. Zasady kształtowania zabudowy oraz wskaźniki zagospodarowania terenu, maksymalna i minimalna intensywność zabudowy jako wskaźnik powierzchni całkowitej zabudowy w odniesieniu do powierzchni działki budowlanej, minimalny udział procentowy powierzchni biologicznie czynnej w odniesieniu do powierzchni działki budowlanej, maksymalna wysokość zabudowy, minimalna liczba miejsc do parkowania w tym miejsca przeznaczone na parkowanie pojazdów zaopatrzonych w kartę parkingową i sposób ich realizacji oraz linie zabudowy i gabaryty obiektów: według ustaleń szczegółowych.

8. Granice i sposoby zagospodarowania terenów lub obiektów podlegających ochronie, na podstawie odrębnych przepisów, terenów górniczych, a także obszarów szczególnego zagrożenia powodzią, obszarów osuwania się mas ziemnych, krajobrazów priorytetowych określonych w audycie krajobrazowym oraz w planach zagospodarowania przestrzennego województwa:

- 1) granice i sposoby zagospodarowania terenów lub obiektów podlegających ochronie na podstawie przepisów o ochronie przyrody: nie występują;
- 2) granice i sposoby zagospodarowania terenów leśnych, podlegających ochronie na podstawie przepisów o lasach: nie występują;
- 3) granice i sposoby zagospodarowania terenów wód powierzchniowych podlegających ochronie na podstawie przepisów odrębnych dotyczących ochrony wód: granica obszaru objętego planem w całości położona jest na obszarze Głównego Zbiornika Wód Podziemnych nr 132 – objętego ochroną na podstawie przepisów odrębnych;
- 4) tereny górnicze: nie występują;
- 5) udokumentowane złoża kopalin: nie występują;
- 6) obszary szczególnego zagrożenia powodzią: nie występują;
- 7) obszary osuwania się mas ziemnych: nie występują;
- 8) krajobrazy priorytetowe określone w audycie krajobrazowym oraz w planach zagospodarowania przestrzennego województwa – dla obszaru województwa nie sporządzono audytu krajobrazowego, krajobrazy priorytetowe nie występują w planie zagospodarowania przestrzennego województwa.

9. Szczegółowe zasady i warunki scalania i podziału nieruchomości objętych planem miejscowym: nie występuje potrzeba określania.

10. Szczególne warunki zagospodarowania terenów oraz ograniczenia w ich użytkowaniu, w tym zakaz zabudowy: nie występuje potrzeba określania.

11. Zasady modernizacji, rozbudowy i budowy systemów komunikacji i infrastruktury technicznej: według ustaleń szczegółowych.

12. Sposób i termin tymczasowego zagospodarowania, urządzania i użytkowania terenów: do czasu realizacji ustaleń planu dopuszcza się użytkowanie terenów na dotychczas obowiązujących zasadach.

13. Wysokość stawki procentowej służącej naliczeniu opłaty z tytułu wzrostu wartości nieruchomości: według ustaleń szczegółowych.

### **Rozdział 3.**

#### **Szczegółowe zasady zagospodarowania obowiązujące na terenie objętym planem**

§ 6. 1. W granicach obszaru objętego planem wyznacza się tereny zabudowy mieszkaniowej jednorodzinnej z dopuszczeniem usług – określony liniami rozgraniczającymi tereny o różnym przeznaczeniu lub różnych zasadach zagospodarowania na rysunku planu, stanowiącym załącznik nr 1 do niniejszej uchwały, oznaczone symbolami 3MN/U, 12MN/U, 13MN/U.

2. Zasady ochrony i kształtowania ładu przestrzennego:

- 1) obowiązuje nakaz wprowadzenia zieleni izolacyjnej, wzdłuż granic z działkami sąsiednimi, na której występuje funkcja mieszkalna;
- 2) dopuszcza się realizację obiektów małej architektury oraz zieleni towarzyszącej;
- 3) zakaz lokalizacji przedsięwzięć mogących potencjalnie oraz zawsze znacząco oddziaływać na środowisko, zgodnie z przepisami odrębnymi, z wyłączeniem inwestycji celu publicznego z zakresu łączności publicznej;

4) budynki należy lokalizować z zachowaniem maksymalnej nieprzekraczalnej linii zabudowy według rysunku planu.

3. Zasady kształtowania zabudowy oraz wskaźniki zagospodarowania terenu, maksymalna i minimalna intensywność zabudowy jako wskaźnik powierzchni całkowitej zabudowy w odniesieniu do powierzchni działki budowlanej, minimalny udział procentowy powierzchni biologicznie czynnej w odniesieniu do powierzchni działki budowlanej, maksymalna wysokość zabudowy, minimalna liczba miejsc do parkowania w tym miejsca przeznaczone na parkowanie pojazdów zaopatrzonych w kartę parkingową i sposób ich realizacji oraz linie zabudowy i gabaryty obiektów:

- 1) dopuszcza się przebudowę, rozbudowę, nadbudowę i adaptację istniejących budynków z zachowaniem ustaleń niniejszej uchwały;
- 2) wysokość zabudowy maksymalnie 10,0 m, z wyłączeniem urządzeń wentylacji, przewodów spalinowych i innych urządzeń technicznych;
- 3) budynki do dwóch kondygnacji nadziemnych z dopuszczeniem podpiwniczenia;
- 4) geometria dachów: jedno, dwu bądź wielospadowe, kąt nachylenia połaci dachowych od 1° do 45°;
- 5) wskaźnik intensywności zabudowy: minimum 0,05 maksymalnie 1,0;
- 6) na poszczególnych działkach dopuszcza się lokalizację budynków mieszkalnych, usługowych, gospodarczych i garażowych wolno stojących lub zespolonych ze sobą;
- 7) funkcja mieszkaniowa może występować samodzielnie lub funkcje mogą występować wspólnie z zachowaniem maksymalnego udziału funkcji usługowej - 40% sumy powierzchni całkowitej zabudowy;
- 8) wymagany udział powierzchni biologicznie czynnej: minimum 30% powierzchni działki budowlanej;
- 9) obszar przeznaczony pod zabudowę, dojścia, dojazdy, miejsca postojowe, utwardzone nawierzchnie nie powinien przekraczać 70% powierzchni terenu lub działki;
- 10) w granicach działki należy przewidzieć:
  - a) minimum 2 miejsca parkingowe dla jednego mieszkania, w tym minimum 1 miejsce realizowane jako stanowisko odkryte naziemne,
  - b) minimum 1 miejsce ogólnodostępne na każde 50 m<sup>2</sup> powierzchni obiektów usługowych, realizowane jako stanowiska odkryte naziemne,
  - c) miejsca przeznaczone na parkowanie pojazdów zaopatrzonych w kartę parkingową i sposób ich realizacji: nie występuje potrzeba określenia;
- 11) minimalna powierzchnia nowo wydzielonej działki budowlanej – 1500 m<sup>2</sup>, w przypadku działek narożnych dopuszcza się odstępstwo do 20%.

4. Zasady modernizacji, rozbudowy i budowy systemów komunikacji i infrastruktury technicznej:

- 1) dopuszcza się budowę, przebudowę i rozbudowę obiektów i urządzeń infrastruktury technicznej;
- 2) w przypadku lokalizacji obiektów i urządzeń infrastruktury technicznej obowiązuje nakaz udostępniania terenu do celów eksploatacji, konserwacji i w razie awarii;
- 3) obsługa komunikacyjna terenów:
  - a) 3MN/U – z drogi lokalnej 5KDL, drogi dojazdowej 2KDD oraz drogi wewnętrznej 4KDW - zgodnie z rysunkiem planu,
  - b) 12MN/U – z drogi lokalnej 5KDL, drogi dojazdowej 14KDD oraz drogi wewnętrznej 7KDW - zgodnie z rysunkiem planu,
  - c) 13MN/U – z drogi lokalnej 5KDL, drogi dojazdowej 14KDD oraz drogi wewnętrznej 15KDW - zgodnie z rysunkiem planu;
- 4) zasady obsługi w zakresie zaopatrzenia w wodę: z istniejącej gminnej sieci wodociągowej uzbrojonej w zasuwę i hydranty przeciwpożarowe w ilości zgodnej z przepisami odrębnymi;
- 5) zasady obsługi w zakresie kanalizacji sanitarnej: odprowadzenie ścieków sanitarnych do projektowanej gminnej sieci kanalizacji sanitarnej, do czasu jej realizacji dopuszcza się tymczasowo gromadzenie ścieków

w szczelnych zbiornikach bezodpływowych na nieczystości płynne usytuowanych na działkach, z zachowaniem przepisów odrębnych;

- 6) odprowadzanie wód opadowych bezpośrednio na grunt, dopuszcza się wykonanie kanalizacji deszczowej;
- 7) zasady obsługi w zakresie zaopatrzenia w energię ciepłą: z wykorzystaniem indywidualnych urządzeń zasilanych gazem, energią elektryczną lub innymi paliw i technologii z zachowaniem przepisów odrębnych, w tym pochodzących ze źródeł energii odnawialnej, z wyłączeniem lokalizacji elektrowni wiatrowych;
- 8) zasady obsługi w zakresie zaopatrzenia w energię elektryczną: zasilanie z istniejących i projektowanych linii kablowych;
- 9) zasady obsługi w zakresie odpadów – wymaga się wyznaczenia miejsca do czasowego gromadzenia odpadów z zachowaniem estetyki i izolacji oraz z zapewnieniem odpowiedniego dostępu dla ich wywozu, zgodnie z przepisami odrębnymi;
- 10) dopuszcza się budowę, przebudowę i rozbudowę urządzeń melioracji szczegółowej zgodnie z przepisami odrębnymi.

5. Wysokość stawki procentowej służącej naliczeniu opłaty z tytułu wzrostu wartości nieruchomości: 30%.

§ 7. 1. W granicach obszaru objętego planem wyznacza się tereny zabudowy mieszkaniowej jednorodzinnej – określone liniami rozgraniczającymi tereny o różnym przeznaczeniu lub różnych zasadach zagospodarowania na rysunku planu, stanowiącym załącznik nr 1 do niniejszej uchwały, oznaczone symbolem **11MN**.

2. Zasady ochrony i kształtowania ładu przestrzennego:

- 1) obowiązuje nakaz wprowadzenia zieleni izolacyjnej, wzdłuż granic z działkami sąsiednimi, na której występuje funkcja inna niż mieszkalna;
- 2) dopuszcza się realizację obiektów małej architektury, terenowych urządzeń sportu rekreacji, placu zabaw oraz zieleni towarzyszącej;
- 3) budynki lokalizować z zachowaniem maksymalnej nieprzekraczalnej linii zabudowy według rysunku planu.

3. Zasady kształtowania zabudowy oraz wskaźniki zagospodarowania terenu, maksymalną i minimalną intensywność zabudowy jako wskaźnik powierzchni całkowitej zabudowy w odniesieniu do powierzchni działki budowlanej, minimalny udział procentowy powierzchni biologicznie czynnej w odniesieniu do powierzchni działki budowlanej, maksymalną wysokość zabudowy, minimalną liczbę miejsc do parkowania w tym miejsca przeznaczone na parkowanie pojazdów zaopatrzonych w kartę parkingową i sposób ich realizacji oraz linie zabudowy i gabaryty obiektów:

- 1) wysokość zabudowy maksymalnie 10,0 m, z wyłączeniem urządzeń wentylacji, przewodów spalinowych i innych urządzeń technicznych;
- 2) budynki do dwóch kondygnacji nadziemnych z dopuszczeniem podpiwniczenia;
- 3) na poszczególnych działkach dopuszcza się lokalizację budynków mieszkalnych, gospodarczych i garażowych wolno stojących lub zespolonych ze sobą;
- 4) geometria dachów: jedno, dwu bądź wielospadowe, kąt nachylenia połaci dachowych od 1° do 45°;
- 5) obowiązujący kierunek głównej kalenicy: w układzie równoległym lub prostopadłym do frontu działki, w przypadku działek narożnych dopuszcza się odstępstwo;
- 6) wskaźnik intensywności zabudowy: minimum 0,1 - maksymalnie 0,5;
- 7) wymagany udział powierzchni biologicznie czynnej: minimum 50% powierzchni działki budowlanej;
- 8) obszar przeznaczony pod zabudowę, dojścia, dojazdy, miejsca postojowe, utwardzone nawierzchnie nie powinien przekraczać 50% powierzchni terenu lub działki;
- 9) minimalna liczba miejsc do parkowania i sposób ich realizacji:
  - a) co najmniej 2 miejsca parkingowe na 1 mieszkanie,
  - b) sposób realizacji – w granicach działki budowlanej jako stanowiska odkryte lub wbudowane w budynki;
- 10) miejsca przeznaczone na parkowanie pojazdów zaopatrzonych w kartę parkingową: nie występuje potrzeba określenia;

11) minimalna powierzchnia nowo wydzielonej działki budowlanej – 1000 m<sup>2</sup>, w przypadku działek narożnych dopuszcza się odstępstwo do 20%.

4. Zasady modernizacji, rozbudowy i budowy systemów komunikacji i infrastruktury technicznej:

- 1) dopuszcza się budowę, przebudowę i rozbudowę obiektów i urządzeń infrastruktury technicznej;
- 2) w przypadku lokalizacji obiektów i urządzeń infrastruktury technicznej obowiązuje nakaz udostępniania terenu do celów eksploatacji, konserwacji i w razie awarii;
- 3) obsługa komunikacyjna terenu: z drogi lokalnej 5KDL, drogi dojazdowej 14KDD oraz dróg wewnętrznych 8KDW, 9KDW, 10KDW - zgodnie z rysunkiem planu;
- 4) zasady obsługi w zakresie zaopatrzenia w wodę: z istniejącej gminnej sieci wodociągowej uzbrojonej w zasuwę i hydranty przeciwpożarowe w ilości zgodnej z przepisami odrębnymi;
- 5) zasady obsługi w zakresie kanalizacji sanitarnej: odprowadzenie ścieków sanitarnych do projektowanej gminnej sieci kanalizacji sanitarnej, do czasu jej realizacji dopuszcza się tymczasowo gromadzenie ścieków w szczelnych zbiornikach bezodpływowych na nieczystości płynne usytuowanych na działkach, z zachowaniem przepisów odrębnych;
- 6) odprowadzanie wód opadowych z terenów nie będących wewnętrzną komunikacją drogową bezpośrednio na grunt, dopuszcza się wykonanie kanalizacji deszczowej;
- 7) zasady obsługi w zakresie zaopatrzenia w energię ciepłą: z wykorzystaniem indywidualnych urządzeń zasilanych gazem, energią elektryczną lub innych paliw i technologii z zachowaniem przepisów odrębnych, w tym pochodzących ze źródeł energii odnawialnej, z wyłączeniem lokalizacji elektrowni wiatrowych;
- 8) zasady obsługi w zakresie zaopatrzenia w energię elektryczną: zasilanie z istniejących i projektowanych linii kablowych;
- 9) zasady obsługi w zakresie odpadów – wymaga się wyznaczenia miejsca do czasowego gromadzenia odpadów z zachowaniem estetyki i izolacji oraz z zapewnieniem odpowiedniego dostępu dla ich wywozu, zgodnie z przepisami odrębnymi;
- 10) dopuszcza się budowę, przebudowę i rozbudowę urządzeń melioracji szczegółowej zgodnie z przepisami odrębnymi.

5. Wysokość stawki procentowej służącej naliczeniu opłaty z tytułu wzrostu wartości nieruchomości: 30%.

§ 8. 1. W granicach obszaru objętego planem wyznacza się tereny komunikacji - droga lokalna – określone liniami rozgraniczającymi tereny o różnym przeznaczeniu lub różnych zasadach zagospodarowania na rysunku planu, stanowiącym załącznik nr 1 do niniejszej uchwały, oznaczone symbolami **5KDL**.

2. Zasady ochrony i kształtowania ład przestrzennego: droga o szerokości w liniach rozgraniczających 15,0 m - zgodnie z rysunkiem planu.

3. Zasady kształtowania zabudowy oraz wskaźniki zagospodarowania terenu, maksymalna i minimalna intensywność zabudowy jako wskaźnik powierzchni całkowitej zabudowy w odniesieniu do powierzchni działki budowlanej, minimalny udział procentowy powierzchni biologicznie czynnej w odniesieniu do powierzchni działki budowlanej, maksymalna wysokość zabudowy, minimalna liczba miejsc do parkowania w tym miejsca przeznaczone na parkowanie pojazdów zaopatrzonych w kartę parkingową i sposób ich realizacji oraz linie zabudowy i gabaryty obiektów: nie dotyczy.

4. Zasady modernizacji, rozbudowy i budowy systemów komunikacji i infrastruktury technicznej:

- 1) dopuszcza się budowę, przebudowę i rozbudowę obiektów i urządzeń infrastruktury technicznej;
- 2) w przypadku lokalizacji obiektów i urządzeń infrastruktury technicznej obowiązuje nakaz udostępniania terenu do celów eksploatacji, konserwacji i w razie awarii.

5. Wysokość stawki procentowej służącej naliczeniu opłaty z tytułu wzrostu wartości nieruchomości: 1%.

§ 9. 1. W granicach obszaru objętego planem wyznacza się tereny komunikacji - droga dojazdowa – określone liniami rozgraniczającymi tereny o różnym przeznaczeniu lub różnych zasadach zagospodarowania na rysunku planu, stanowiącym załącznik nr 1 do niniejszej uchwały, oznaczone symbolem **2KDD, 14KDD**.

2. Zasady ochrony i kształtowania ład przestrzennego: droga o szerokości w liniach rozgraniczających:

- 1) 2KDD - szerokość w liniach rozgraniczających 15,0 m, zakończona placem manewrowym o wymiarach, zgodnie z rysunkiem planu;
- 2) 14KDD - szerokość w liniach rozgraniczających 10,0 m, zgodnie z rysunkiem planu.

3. Zasady kształtowania zabudowy oraz wskaźniki zagospodarowania terenu, maksymalna i minimalna intensywność zabudowy jako wskaźnik powierzchni całkowitej zabudowy w odniesieniu do powierzchni działki budowlanej, minimalny udział procentowy powierzchni biologicznie czynnej w odniesieniu do powierzchni działki budowlanej, maksymalna wysokość zabudowy, minimalna liczba miejsc do parkowania w tym miejsca przeznaczone na parkowanie pojazdów zaopatrzonych w kartę parkingową i sposób ich realizacji oraz linie zabudowy i gabaryty obiektów: nie dotyczy.

4. Zasady modernizacji, rozbudowy i budowy systemów komunikacji i infrastruktury technicznej:

- 1) dla terenu 2KDD obowiązuje zakaz włączenia w system komunikacji z przyległą drogą publiczną główną ruchu przyspieszonego;
- 2) dopuszcza się budowę, przebudowę i rozbudowę obiektów i urządzeń infrastruktury technicznej;
- 3) w przypadku lokalizacji obiektów i urządzeń infrastruktury technicznej obowiązuje nakaz udostępniania terenu do celów eksploatacji, konserwacji i w razie awarii.

5. Wysokość stawki procentowej służącej naliczeniu opłaty z tytułu wzrostu wartości nieruchomości: 1%.

§ 10. 1. W granicach obszaru objętego planem wyznacza się tereny komunikacji - droga wewnętrzna – określone liniami rozgraniczającymi tereny o różnym przeznaczeniu lub różnych zasadach zagospodarowania na rysunku planu, stanowiącym załącznik nr 1 do niniejszej uchwały, oznaczony symbolem **4KDW, 7KDW, 8KDW, 9KDW, 10KDW, 15KDW**.

2. Zasady ochrony i kształtowania ładu przestrzennego: szerokość w liniach rozgraniczających oraz place manewrowe – zgodnie z rysunkiem planu;

3. Zasady kształtowania zabudowy oraz wskaźniki zagospodarowania terenu, maksymalna i minimalna intensywność zabudowy jako wskaźnik powierzchni całkowitej zabudowy w odniesieniu do powierzchni działki budowlanej, minimalny udział procentowy powierzchni biologicznie czynnej w odniesieniu do powierzchni działki budowlanej, maksymalna wysokość zabudowy, minimalna liczba miejsc do parkowania w tym miejsca przeznaczone na parkowanie pojazdów zaopatrzonych w kartę parkingową i sposób ich realizacji oraz linie zabudowy i gabaryty obiektów: nie dotyczy.

4. Zasady modernizacji, rozbudowy i budowy systemów komunikacji i infrastruktury technicznej:

- 1) dopuszcza się budowę, przebudowę i rozbudowę obiektów i urządzeń infrastruktury technicznej;
- 2) w przypadku lokalizacji obiektów i urządzeń infrastruktury technicznej obowiązuje nakaz udostępniania terenu do celów eksploatacji, konserwacji i w razie awarii.

5. Wysokość stawki procentowej służącej naliczeniu opłaty z tytułu wzrostu wartości nieruchomości: 1%.

§ 11. 1. W granicach obszaru objętego planem wyznacza się tereny komunikacji - droga publiczna klasy głównej ruchu przyspieszonego – określone liniami rozgraniczającymi tereny o różnym przeznaczeniu lub różnych zasadach zagospodarowania na rysunku planu, stanowiącym załącznik nr 1 do niniejszej uchwały, oznaczone symbolem **1KDGP**.

2. Zasady ochrony i kształtowania ładu przestrzennego: szerokość w liniach rozgraniczających - zgodnie z rysunkiem planu;

3. Zasady kształtowania zabudowy oraz wskaźniki zagospodarowania terenu, maksymalna i minimalna intensywność zabudowy jako wskaźnik powierzchni całkowitej zabudowy w odniesieniu do powierzchni działki budowlanej, minimalny udział procentowy powierzchni biologicznie czynnej w odniesieniu do powierzchni działki budowlanej, maksymalna wysokość zabudowy, minimalna liczba miejsc do parkowania w tym miejsca przeznaczone na parkowanie pojazdów zaopatrzonych w kartę parkingową i sposób ich realizacji oraz linie zabudowy i gabaryty obiektów: nie dotyczy.

4. Zasady modernizacji, rozbudowy i budowy systemów komunikacji i infrastruktury technicznej:

- 1) dopuszcza się budowę, przebudowę i rozbudowę obiektów i urządzeń infrastruktury technicznej;

2) w przypadku lokalizacji obiektów i urządzeń infrastruktury technicznej obowiązuje nakaz udostępniania terenu do celów eksploatacji, konserwacji i w razie awarii. Wysokość stawki procentowej służącej naliczeniu opłaty z tytułu wzrostu wartości nieruchomości: 1%.

§ 12. 1. W granicach obszaru objętego planem wyznacza się teren infrastruktury technicznej – określony liniami rozgraniczającymi tereny o różnym przeznaczeniu lub różnych zasadach zagospodarowania na rysunku planu, stanowiącym załącznik nr 1 do niniejszej uchwały, oznaczony symbolem **6IT**;

2. Zasady ochrony i kształtowania ładu przestrzennego:

1) dopuszcza się oświetlenie oraz ogrodzenie terenu;

2) zakaz budowy budynków z wyłączeniem obiektów i urządzeń infrastruktury technicznej.

4. Zasady kształtowania zabudowy oraz wskaźniki zagospodarowania terenu, maksymalną i minimalną intensywność zabudowy jako wskaźnik powierzchni całkowitej zabudowy w odniesieniu do powierzchni działki budowlanej, minimalny udział procentowy powierzchni biologicznie czynnej w odniesieniu do powierzchni działki budowlanej, maksymalną wysokość zabudowy, minimalną liczbę miejsc do parkowania w tym miejsca przeznaczone na parkowanie pojazdów zaopatrzonych w kartę parkingową i sposób ich realizacji oraz linie zabudowy i gabaryty obiektów:

1) maksymalna i minimalna intensywność zabudowy – nie występuje potrzeba określania;

2) minimum 70% powierzchni terenu pozostawić ekologicznie czynnej, niezabudowanej i nieutwardzonej;

3) maksymalna wysokość zabudowy – nie występuje potrzeba określania;

4) minimalną liczbę miejsc do parkowania w tym miejsca przeznaczone na parkowanie pojazdów zaopatrzonych w kartę parkingową i sposób ich realizacji – nie występuje potrzeba określania;

5) linie zabudowy i gabaryty obiektów – nie występuje potrzeba określania.

5. Zasady modernizacji, rozbudowy i budowy systemów komunikacji i infrastruktury technicznej:

1) dopuszcza się budowę, rozbudowę i przebudowę obiektów i urządzeń infrastruktury technicznej z zachowaniem przepisów odrębnych;

2) obsługa komunikacyjna – z drogi lokalnej 5KDL;

5. Ustala się wysokość stawki procentowej służącej naliczeniu opłaty z tytułu wzrostu wartości nieruchomości: 1%.

### **Rozdział 3.**

#### **Zmiany w obowiązujących przepisach**

§ 13. W zakresie objętym niniejszą uchwałą traci moc uchwała Nr XXI/189/12 Rady Miejskiej w Koronowie z dnia 27 kwietnia 2012 r. (Dz. Urz. Woj. Kuj.-Pom. poz. 1152 z dnia 16 maja 2012 r.).

### **Rozdział 4.**

#### **Przepisy końcowe**

§ 14. Wykonanie uchwały powierza się Burmistrzowi Koronowa.


§ 15. Uchwała podlega ogłoszeniu w Dzienniku Urzędowym Województwa Kujawsko – Pomorskiego oraz poprzez obwieszczenie na tablicy ogłoszeń oraz stronie internetowej Urzędu Miejskiego w Koronowie.



§ 16. Uchwała wchodzi w życie po upływie 14 dni od daty jej ogłoszenia w Dzienniku Urzędowym Województwa Kujawsko – Pomorskiego.



Przewodniczący Rady  
Miejskiej w Koronowie

  
Włodzimierz Domek

Załącznik Nr 1 do Uchwały Nr XLIII/350/17  
Rady Miasteczka w Koronowie  
**MAPA DO CELÓW PROJEKTYWNYCH 1:1000** PLAN ZONOWY STANOWISKA 60

skala 1:500  
woj.: kujawsko-pomorskie  
pow.: bydgoski  
Jed. ewid.: Koronowo - Miasto [040304\_4]  
Ciepłota: M. KORONOWO [0001]  
ID ogół.: 654015041.2016  
Data: 03.06.2016

Wzrost terenów objętych planem nieprzekracza  
poziomych wyliczonych w niniejszym planie, 200 cm  
nie przekracza odległości odległości przemieszczenia

Przewodniczący  
Ciepłota  
2016  
M. Koronowo, ul. 26 Stala 30/21  
data 03.06.2016 r. 17:10

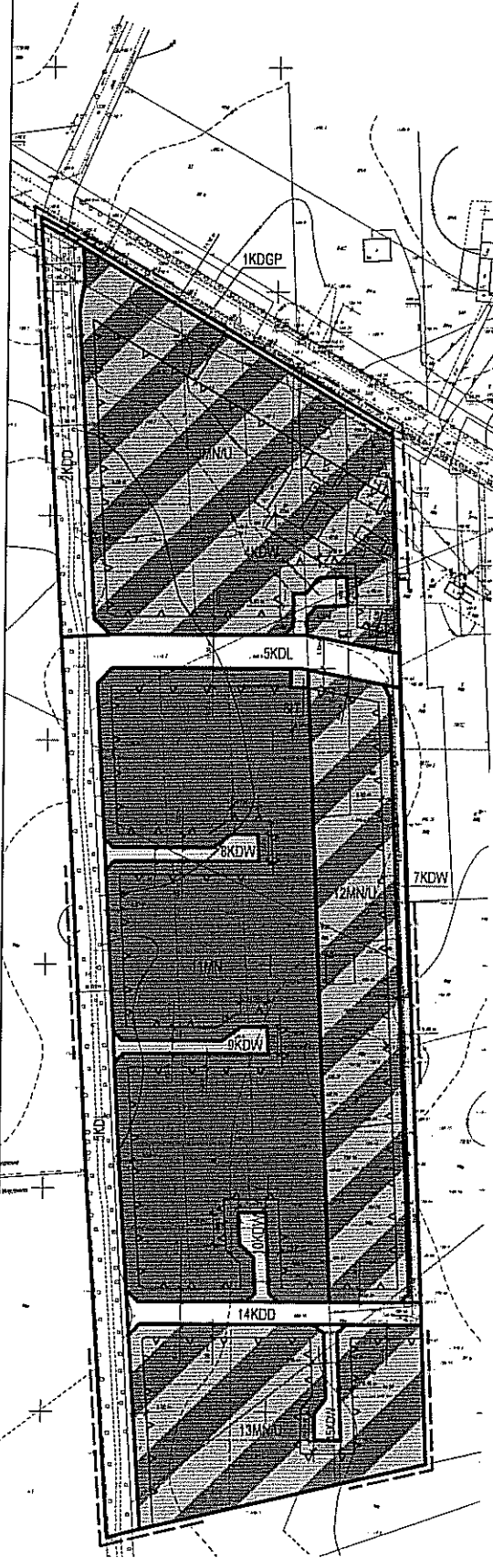
Plan 1:500	
Plan 1:500	Plan 1:500
Plan 1:500	Plan 1:500
Plan 1:500	Plan 1:500
Plan 1:500	Plan 1:500
Plan 1:500	Plan 1:500
Plan 1:500	Plan 1:500

**MIEJSCOWY PLAN ZAGOSPODAROWANIA PRZESTRZENNEGO  
TERENU POŁOŻONEGO PRZY ULICY NOWODWORSKIEJ W KORONOWIE,  
GM. KORONOWO**




**ZALĄCZNIK NR 1  
DO UCHWAŁY NR  
RADY MIEJSKIEJ W KORONOWIE  
Z DNIA...**

**ORGAN SPÓDZIAŁCZY  
BURMISTRZ KORONOWA**



- LEGENDA**  
**ODZWIĘCZENIA OBYWATELSKIE:**
- GRANICA TERENU OBIĘTEGO PLANEM
  - LINE PODZIAŁU TERENU O RÓŻNYM PRZEZNACZENIU
  - MAXYMALNE WYKRESZCENIE
  - WYMIAR
- SYMBOLY KODUJĄCE TERENY O RÓŻNYM PRZEZNACZENIU  
LUB RÓŻNYCH ZASADACH ZAGOSPODAROWANIA**
- TERENY ZARÓDOWY WIELOKRONIENIOWY
  - TERENY ZARÓDOWY WIELOKRONIENIOWY JEDNOKROJENIOWY
  - TERENY PRZEMISŁOWO-TECHNICZNE
  - TERENY KOMUNIKACJI - DROGA PUBLICZNA KLASY GŁÓWNEJ
  - TERENY KOMUNIKACJI - DROGA PUBLICZNA DRAJNA
  - TERENY KOMUNIKACJI - DROGA PUBLICZNA LEJAZDOWA
  - TERENY KOMUNIKACJI - DROGA POKRYWAJĄCA
- ODZWIĘCZENIA INFORMACYJNE**
- LINE PODZIAŁU NA GOSDZIAŁCZAKI

WYTWÓRZE STUDIUM UWARUNKOWAŃ I KIERUNKÓW ZAGOSPODAROWANIA PRZESTRZENNEGO  
MIASTA I GMI NY  
UCHWAŁA NR 2222/2015 RADY MIEJSKIEJ W KORONOWIE Z DNIA 28 WRZEŚNIA 2015 R.  
WIAŁ 113 DR



Przewodniczący  
RADY MIEJSKIEJ  
*Włodzimierz Domek*

Załącznik Nr 2 do Uchwały Nr XLIII/350/17  
Rady Miejskiej w Koronowie  
z dnia 30 marca 2017 r.

**w sprawie uchwalenia miejscowego planu zagospodarowania przestrzennego terenu położonego przy ulicy Nowodworskiej w Koronowie, gm. Koronowo.**

**ROZSTRZYGNIĘCIE  
o sposobie rozpatrzenia uwag do projektu planu**

Projekt ww. planu wyłożony był do publicznego wglądu w dniach od 30.01.2017 r. do 28.02.2017 r. w siedzibie Urzędu Miejskiego w Koronowie ul. Plac Zwycięstwa 1, 86-010 Koronowo w godzinach pracy urzędu.

W dniu 13.02.2017 r. w siedzibie Urzędu Miejskiego w Koronowie odbyła się publiczna dyskusja nad przyjętymi w ww. projekcie planu rozwiązaniami w trakcie, której sporządzono wymagany przepisami protokół.

Dnia 15.03.2017 r. minął termin składania uwag do ww. projektu.

**Nie złożono uwag do projektu przedmiotowego planu,**

które mogły by być podstawą do rozstrzygnięcia i ewentualnego dokonania zmian w przedstawionym do uchwalenia projekcie planu miejscowego, w tym także w wyniku uwzględnienia uwag do projektu planu – czynności, o których mowa w art. 17, na podstawie art. 17 pkt. 12 i art. 19 ustawy z dnia 27 marca 2003 r. o planowaniu i zagospodarowaniu przestrzennym (tekst jednolity: Dz. U. z 2016 r. poz. 778 ze zm.).

Przewodniczący  
RADY MIEJSKIEJ  
*Janusz Domek*  
Włodzisław Domek

Załącznik Nr 3 do Uchwały Nr XLIII/350/17

Rady Miejskiej w Koronowie

z dnia 30 marca 2017 r.

**w sprawie uchwalenia miejscowego planu zagospodarowania przestrzennego terenu położonego przy ulicy Nowodworskiej w Koronowie, gm. Koronowo.**

### **ROZSTRZYGNIĘCIE**

**o sposobie realizacji, zapisanych w planie inwestycji z zakresu infrastruktury technicznej, które należą do zadań własnych gminy oraz o zasadach ich finansowania, zgodnie z przepisami o finansach publicznych**

Na podstawie art. 20 ustawy z dnia 27 marca 2003 r. o planowaniu i zagospodarowaniu przestrzennym (tekst jednolity: Dz. U. z 2016 r. poz. 778 ze zm.), określa się następujący sposób realizacji oraz zasady finansowania inwestycji z zakresu infrastruktury technicznej, które należą do zadań własnych gminy.

§ 1. Inwestycje z zakresu infrastruktury technicznej służące zaspokajaniu zbiorowych potrzeb mieszkańców stanowią, zgodnie z art. 7 ust. 1 ustawy z dnia 8 marca 1990 r. o samorządzie gminnym (tekst jednolity: Dz. U. z 2016 r. poz. 446 ze zm.), zadania własne gminy.

§ 2. Opis sposobu realizacji inwestycji:

- 1) realizacja inwestycji będzie przebiegać zgodnie z obowiązującymi przepisami, w tym m.in. ustawą Prawo budowlane, ustawą o zamówieniach publicznych, o samorządzie gminnym, gospodarce komunalnej i o ochronie środowiska.
- 2) realizacja i finansowanie inwestycji w zakresie infrastruktury technicznej nie wyszczególnionych w § 1 jest przedmiotem umowy zainteresowanych stron.

§ 3. Finansowanie inwestycji z zakresu infrastruktury technicznej, które należą do zadań własnych gminy, ujętych w niniejszym planie podlega przepisom szczególnym, w tym m.in.: ustawie z dnia 27 sierpnia 2009 r. o finansach publicznych (tekst jednolity: Dz. U. z 2016 r. poz. 1870 ze zm.), ustawie z dnia 8 marca 1990 r. o samorządzie gminnym (tekst jednolity: Dz. U. z 2016 r. poz. 446 ze zm.) oraz ustawie z dnia 29 stycznia 2004 r. Prawo zamówień publicznych (tekst jednolity: Dz. U. z 2015 r. poz. 2164 ze zm.).

Przewodniczący  
RADY MIEJSKIEJ  
*Włodzisław Domek*

**Uzasadnienie**  
**DO UCHWAŁY NR XLIII/350/17**  
**RADY MIEJSKIEJ W KORONOWIE**  
**Z DNIA 30 MARCA 2017 R.**

**w sprawie uchwalenia miejscowego planu zagospodarowania przestrzennego terenu położonego przy ulicy Nowodworskiej w Koronowie, gm. Koronowo.**

**1 Podstawa prawna**

Art. 15, ust. 1 ustawy z dnia 27 marca 2003 r. o planowaniu i zagospodarowaniu przestrzennym tj.: „Wójt, burmistrz albo prezydent miasta sporządza projekt planu miejscowego, zawierający część tekstową i graficzną, zgodnie z zapisami studium oraz z przepisami odrębnymi, odnoszącymi się do obszaru objętego planem, wraz z uzasadnieniem. W uzasadnieniu przedstawia się w szczególności:

- 1) sposób realizacji wymogów wynikających z art. 1 ust. 2-4;
- 2) zgodność z wynikami analizy, o której mowa w art. 32 ust. 1, wraz datą uchwały rady gminy, o której mowa w art. 32 ust. 2;
- 3) wpływ na finanse publiczne, w tym budżet gminy.”

**2 Wstęp**

Niniejsze uzasadnienie dotyczy rozwiązań przyjętych w miejscowym planie zagospodarowania przestrzennego terenu położonego przy ulicy Nowodworskiej w Koronowie, gm. Koronowo.

Celem sporządzenia miejscowego planu jest ustalenie zasad zagospodarowania terenu zabudowy mieszkaniowej jednorodzinnej i teren zabudowy mieszkaniowej jednorodzinnej z dopuszczeniem usług wraz z obsługą komunikacyjną.

Plan nie narusza ustaleń studium uwarunkowań i kierunków zagospodarowania przestrzennego miasta i gminy Koronowo uchwalonego uchwałą nr XXXIX/440/09 Rady Miejskiej w Koronowie z dnia 30 września 2009 r.

Granice terenu objętego planem wskazano w uchwale nr XXIX/258/16 Rady Miejskiej w Koronowie z dnia 27 lipca 2016 r. w sprawie przystąpienia do sporządzenia miejscowego planu zagospodarowania przestrzennego terenu położonego przy ulicy Nowodworskiej w Koronowie, gm. Koronowo.

**3 Sposób realizacji wymogów wynikających z art. 1 ust. 2–4 ustawy o planowaniu i zagospodarowaniu przestrzennym**

Ustawa z dnia 27 marca 2003 r. o planowaniu i zagospodarowaniu przestrzennym		Sposób realizacji wymogów wynikających z poszczególnych przepisów ustawy
art. 1, ust. 2, pkt. 1	Wymagania ład przestrzennego, w tym urbanistyki i architektury	* Uwzględniono poprzez ustalenie zasad ochrony i kształtowania ład przestrzennego i parametrów i wskaźników zabudowy oraz zagospodarowania terenu.
art. 1, ust. 2, pkt. 2	Walory architektoniczne i krajobrazowe	* Uwzględniono poprzez ustalenie zasad ochrony dziedzictwa kulturowego i zabytków w tym krajobrazów kulturowych oraz dóbr kultury współczesnej a także parametrów i wskaźników zabudowy oraz zagospodarowania terenu.
art. 1, ust. 2, pkt. 3	Wymagania ochrony środowiska, w tym gospodarowania wodami i ochrony gruntów rolnych i leśnych	* Uwzględniono poprzez ustalenie zasad ochrony środowiska, przyrody i krajobrazu oraz kształtowania krajobrazu oraz zasad modernizacji, rozbudowy i budowy systemów komunikacji i infrastruktury technicznej. * Ochrona gruntów rolnych i leśnych - zgodnie z ustawą z dnia 3 lutego 1995 r. o ochronie gruntów rolnych i leśnych (tekst jednolity: Dz. U. z 2015 r., poz. 909 ze zm.) teren nie wymaga uzyskania zgody na zmianę przeznaczenia gruntów rolnych na cele nierolnicze oraz gruntów leśnych na cele nieleśne. * Ponadto na potrzeby opracowania sporządzono Prognozę Oddziaływania na środowisko, w której wskazano możliwe oddziaływanie ustaleń projektowanego planu

		miejscowego na m. in. środowisko.
art. 1, ust. 2, pkt. 4	Wymagania ochrony dziedzictwa kulturowego i zabytków oraz dóbr kultury współczesnej	* Uwzględniono poprzez ustalenie zasad ochrony dziedzictwa kulturowego i zabytków w tym krajobrazów kulturowych oraz dóbr kultury współczesnej.
art. 1, ust. 2, pkt. 5	Wymagania ochrony zdrowia oraz bezpieczeństwa ludzi i mienia, a także potrzeby osób niepełnosprawnych	* Uwzględniono poprzez ustalenie zasad ochrony i kształtowania ładu przestrzennego, parametrów i wskaźników zabudowy oraz zagospodarowania terenu, w tym miejsc przeznaczonych na parkowanie pojazdów zaopatrzonych w kartę parkingową i sposób ich realizacji oraz zasad modernizacji, rozbudowy i budowy systemów komunikacji i infrastruktury technicznej. * Ponadto na potrzeby opracowania sporządzono Prognozę Oddziaływania na środowisko, w której wskazano możliwe oddziaływanie ustaleń projektowanego planu miejscowego na m. in. zdrowie ludzi.
art. 1, ust. 2, pkt. 6	Walory ekonomiczne przestrzeni	* Plan miejscowy został opracowany zgodnie z ustawą o planowaniu i zagospodarowaniu przestrzennym wraz z przepisami wykonawczymi, dlatego jego treść nie odnosi się bezpośrednio do walorów ekonomicznych terenu, dla którego jest sporządzany. * Dla projektu planu sporządzono Prognozę Skutków Finansowych gdzie poddano analizie poszczególne wydatki i dochody gminy.
art. 1, ust. 2, pkt. 7	Prawo własności	* Zgodnie z art. 6 ww. ustawy z dnia 27 marca 2003 r. o planowaniu i zagospodarowaniu przestrzennym każdy ma prawo, w granicach określonych ustawą, do zagospodarowania terenu, do którego ma tytuł prawny, zgodnie z warunkami ustalonymi w miejscowym planie zagospodarowania przestrzennego, jeżeli nie narusza to chronionego prawem interesu publicznego oraz osób trzecich. Nadto zgodnie z art. 17 pkt 9 i 11 w okresie wyłożenia do publicznego wglądu oraz nie krótszym niż 14 dni od dnia zakończenia okresu wyłożenia projektu planu osoby fizyczne i prawne oraz jednostki organizacyjne nieposiadające osobowości prawnej mogą wносить uwagi dotyczące projektu planu. Projekt ww. planu wyłożony był do publicznego wglądu w dniach od 30.01.2017 r. do 28.02.2017 r. w siedzibie Urzędu Miejskiego w Koronowie ul. Plac Zwycięstwa 1, 86-010 Koronowo w godzinach pracy urzędu. W dniu 13.02.2017 r. w siedzibie Urzędu Miejskiego w Koronowie odbyła się publiczna dyskusja nad przyjętymi w ww. projekcie planu rozwiązaniami w trakcie, której sporządzono wymagany przepisami protokół. Dnia 15.03.2017 r. minął termin składania uwag do ww. projektu.
art. 1, ust. 2, pkt. 8	Potrzeby obronności i bezpieczeństwa państwa	* Zgodnie z art. 17 pkt 6 b projekt planu uzyskał pozytywne uzgodnienia właściwych organów wojskowych, ochrony granic oraz bezpieczeństwa państwa.
art. 1, ust. 2, pkt. 9	Potrzeby interesu publicznego	* Uwzględniono poprzez ustalenie zasad modernizacji, rozbudowy i budowy systemów komunikacji i infrastruktury technicznej.
art. 1, ust. 2, pkt. 10	Potrzeby w zakresie rozwoju infrastruktury technicznej, w szczególności sieci szerokopasmowych	* Uwzględniono poprzez ustalenie zasad modernizacji, rozbudowy i budowy systemów komunikacji i infrastruktury technicznej.
art. 1, ust. 2, pkt. 11	Udział społeczeństwa w pracach nad miejscowym planem zagospodarowania przestrzennego, w tym przy użyciu środków komunikacji elektronicznej	* Procedurę przeprowadzono zgodnie z ustawą z dnia 27 marca 2003 r. o planowaniu i zagospodarowaniu przestrzennym (tekst jednolity: Dz. U. z 2016 r. poz. 778 ze zm.) wraz ze strategiczną oceną oddziaływania na środowisko zgodnie z ustawą z dnia 3 października 2008 r. o udostępnieniu informacji o środowisku i jego ochronie, udziale społeczeństwa w ochronie środowiska oraz o ocenach oddziaływania na środowisko (tekst jednolity: Dz. U. z 2016 r. poz. 353 ze zm.) * Do prac planistycznych nad sporządzeniem miejscowego planu przystąpiono uchwałą Nr XXIX/258/16 Rady Miejskiej w Koronowie z dnia 27 lipca 2016 r. w sprawie przystąpienia do sporządzenia miejscowego planu zagospodarowania przestrzennego terenu położonego przy ulicy Nowodorskiej w Koronowie, gm. Koronowo. * Burmistrz Koronowa wydał obwieszczenie i ogłoszenie o podjęciu wyżej wymienionej Uchwały. Poinformował o możliwości składania wniosków do projektu planu w terminie do dnia 15 listopada 2016 r. * Ponadto Burmistrz zawiadomił Organy i Instytucje, które będą opiniowały i uzgadniały projekt - o podjęciu wyżej wymienionej Uchwały. Wskazał termin składania wniosków – 21 dni od daty otrzymania zawiadomienia.
art. 1, ust. 2, pkt. 12	Zachowanie jawności i przejrzystości procedur planistycznych	* Obwieszczeniem Burmistrz zawiadomił o wyłożeniu do publicznego wglądu projektu miejscowego planu wraz z prognozą oddziaływania na środowisko. Obwieszczenie ukazało się na BIP Gminy Koronowo, tablicy ogłoszeń w Urzędzie Miejskim w Koronowie oraz w prasie. * W obwieszczeniu zawarto informacje szczegółowe na temat: wyłożenia projektu, dyskusji publicznej, składania uwag. Dopuszczono składanie uwag za pośrednictwem środków komunikacji elektronicznej. * Projekt ww. planu wyłożony był do publicznego wglądu w dniach od 30.01.2017 r.

		do 28.02.2017 r. w siedzibie Urzędu Miejskiego w Koronowie ul. Plac Zwycięstwa 1, 86-010 Koronowo w godzinach pracy urzędu. W dniu 13.02.2017 r. w siedzibie Urzędu Miejskiego w Koronowie odbyła się publiczna dyskusja nad przyjętymi w ww. projekcie planu rozwiązaniami w trakcie, której sporządzono wymagany przepisami protokół. * Dnia 15.03.2017 r. minął termin składania uwag do ww. projektu. Nie złożono uwag do przedmiotowego planu.
art. 1, ust. 2, pkt. 13	Potrzeba zapewnienia odpowiedniej ilości i jakości wody, do celów zaopatrzenia ludności	* Uwzględniono poprzez ustalenie zasad modernizacji, rozbudowy i budowy systemów komunikacji i infrastruktury technicznej, które przelożą się na zapewnienie odpowiedniej ilości i jakości wody.
art. 1, ust. 3	Interes publiczny i interesy prywatne, w tym zgłaszane w postaci wniosków i uwag, zmierzające do ochrony istniejącego stanu zagospodarowania terenu, jak i zmian w zakresie jego zagospodarowania, a także analizy ekonomiczne, środowiskowe i społeczne	* W trakcie postępowania z udziałem społeczeństwa nie zostały zgłoszone na piśmie żadne uwagi i wnioski. * Analizy ekonomiczne – zawarto w opracowaniu „Prognoza Skutków Finansowych.” * Analizy środowiskowe – zawarto w opracowaniu „Prognoza oddziaływania na środowisko do projektu miejscowego planu zagospodarowania przestrzennego terenu położonego przy ulicy Nowodworskiej w Koronowie, gm. Koronowo.” * Analizy społeczne - przed podjęciem uchwały o przystąpieniu do sporządzenia miejscowego planu zagospodarowania przestrzennego, Burmistrz Koronowo wykonał „Analizę dotyczącą zasadności przystąpienia do sporządzenia miejscowego planu zagospodarowania przestrzennego i stopnia zgodności przewidywanych rozwiązań z ustaleniami studium.”
art. 1, ust. 4	Wymagania ładu przestrzennego, efektywnego gospodarowania przestrzenią oraz walorów ekonomicznych przestrzeni, w przypadku sytuowania nowej zabudowy	* Plan wyznacza następujące przeznaczenie terenu: 1) MN – teren zabudowy mieszkaniowej jednorodzinnej, 2) MN/U – teren zabudowy mieszkaniowej jednorodzinnej z dopuszczeniem usług, 3) IT – teren infrastruktury technicznej, 4) KDGP – teren komunikacji - droga publiczna klasy głównej ruchu przyspieszonego, 5) KDL – teren komunikacji – droga publiczna lokalna, 6) KDD – teren komunikacji – droga publiczna dojazdowa, 7) KDW – teren komunikacji - droga wewnętrzna. * Sytuowanie nowej zabudowy, uwzględnienia wymagania ładu przestrzennego, efektywne gospodarowanie przestrzenią oraz walory ekonomiczne przestrzeni poprzez: 1) niezmienną transportochłonność układu przestrzennego; 2) wykorzystanie publicznego transportu zbiorowego jako podstawowego środka transportu na dotychczasowych zasadach; 3) zapewnianie rozwiązań przestrzennych, ułatwiających przemieszczanie się pieszych i rowerzystów pomiędzy istniejącymi drogami publicznymi; 4) planowanie i lokalizowanie nowej zabudowy na terenie położonym w obszarze o w pełni wykształconej zwartej strukturze funkcjonalno-przestrzennej, na terenie o już istniejącym zainwestowaniu wpłynie na rozwój miejscowości a także rozwój gospodarczy gminy.

#### 4 Zgodność z wynikami analizy, o której mowa w art. 32 ust. 1, wraz datą uchwały rady gminy, o której mowa w art. 32 ust. 2

Przedłożona przez Burmistrza Koronowa Radzie Miejskiej w Koronowie „Analiza zmian w zagospodarowaniu przestrzennym gminy Koronowo” – uchwalona uchwałą Nr XIX/186/15 Rady Miejskiej w Koronowie z dnia 29 grudnia 2015 r. w sprawie oceny aktualności studium uwarunkowań i kierunków zagospodarowania przestrzennego miasta i gminy Koronowo oraz obowiązujących planów miejscowych dla terenów miasta i gminy Koronowo za okres od 2010 – 2015 roku uwzględnia docelowe, sukcesywne sporządzanie miejscowych planów zagospodarowania przestrzennego, zgodne z dotychczasową polityką przestrzenną i kierunkami wyznaczonymi i przyjętymi w studium uwarunkowań i kierunków zagospodarowania przestrzennego, a w razie potrzeby ich bieżącą aktualizację. Opracowanie przedmiotowego planu jest w pełni zgodne z wynikami ww. analizy.

#### 5 Wpływ na finanse publiczne, w tym budżet gminy

Zgodnie z art. 17 pkt 5 ww. ustawy z dnia 27 marca 2003 r. o planowaniu i zagospodarowaniu przestrzennym na potrzeby projektu planu sporządzono prognozę skutków finansowych uchwalenia planu miejscowego.

Przewodniczący  
RADY MIEJSKIEJ  
Włodzisław Domek