

**UCHWAŁA NR XLIV/359/17
RADY MIEJSKIEJ W KORONOWIE**

z dnia 26 kwietnia 2017 r.

w sprawie uchwalenia miejscowego planu zagospodarowania przestrzennego dla terenu położonego przy ulicy Witosa w Koronowie, gm. Koronowo.

Na podstawie art. 18 ust. 2 pkt 5 ustawy z dnia 8 marca 1990 r. o samorządzie gminnym (Dz. U. z 2016 r. poz. 446 ze zm.), oraz art. 20 ust. 1 ustawy z dnia 27 marca 2003 r. o planowaniu i zagospodarowaniu przestrzennym (Dz. U. z 2016 r. poz. 778 ze zm.), uchwala się, co następuje:

**Rozdział 1
Przepisy ogólne**

§ 1. 1. Po stwierdzeniu, że plan nie narusza ustaleń studium uwarunkowań i kierunków zagospodarowania przestrzennego miasta i gminy Koronowo uchwalonego uchwałą nr XXXIX/440/09 Rady Miejskiej w Koronowie z dnia 30 września 2009 r., uchwala się miejscowy plan zagospodarowania przestrzennego dla terenu położonego przy ulicy Witosa w Koronowie, gm. Koronowo, zwany dalej planem, w granicach określonych uchwałą Rady Miejskiej w Koronowie nr XXVII/238/16 z dnia 25 maja 2016 r. w sprawie przystąpienia do sporządzenia miejscowego planu zagospodarowania przestrzennego dla terenu położonego przy ulicy Witosa w Koronowie, gm. Koronowo.

2. Integralną część uchwały stanowi rysunek planu w skali 1:500, jako załącznik nr 1 do uchwały.

3. Rozstrzygnięcie o sposobie rozpatrzenia uwag do projektu planu stanowi załącznik nr 2 do niniejszej uchwały.

4. Rozstrzygnięcie o sposobie realizacji, zapisanych w planie, inwestycji z zakresu infrastruktury technicznej, które należą do zadań własnych gminy oraz o zasadach ich finansowania, zgodnie z przepisami o finansach publicznych stanowi załącznik nr 3 do niniejszej uchwały.

§ 2. 1. Uchwała ustanawia obowiązujące na terenie objętym planem przepisy prawa miejscowego dotyczące przeznaczenia i sposobu zagospodarowania poszczególnych terenów oraz określa konieczne dla osiągnięcia zamierzonych celów - nakazy, zakazy dopuszczenia i ograniczenia.

2. Przepisy prawne niniejszej uchwały nie mogą być stosowane wybiórczo oraz w oderwaniu od ustaleń rysunku stanowiącego załącznik nr 1 do uchwały.

§ 3. 1. W realizacji planu, oprócz ustaleń zawartych w niniejszej uchwale, mają zastosowanie przepisy odrębne wraz z aktami wykonawczymi.

2. Każdy teren wydzielony liniami rozgraniczającymi tereny o różnym przeznaczeniu lub różnych zasadach zagospodarowania określony jest symbolem, składającym się kolejno z numeru terenu oraz liter zgodnie z oznaczeniami rysunku planu miejscowego stanowiącego załącznik nr 1 do niniejszej uchwały.

§ 4. 1. Na rysunku planu obowiązującymi ustaleniami są następujące oznaczenia graficzne:

- 1) granica obszaru objętego planem;
- 2) linie rozgraniczające tereny o różnym przeznaczeniu lub różnych zasadach zagospodarowania;
- 3) maksymalne nieprzekraczalne linie zabudowy;
- 4) wymiary;
- 5) symbole identyfikujące tereny o różnym przeznaczeniu lub różnych zasadach zagospodarowania:
 - a) U – tereny zabudowy usługowej,
 - b) U/MN – tereny zabudowy usługowo-mieszkaniowej;
- 6) ustalenia wynikające z przepisów odrębnych: obiekty wpisane do ewidencji zabytków.

2. Na rysunku planu obowiązującymi ustaleniami są następujące oznaczenia graficzne wynikające z przepisów odrębnych: obiekty wpisane do ewidencji zabytków.

3. Ilekroć w niniejszej uchwale jest mowa o:

- 1) planie – należy przez to rozumieć miejscowy plan zagospodarowania przestrzennego określony w §1.1. niniejszej uchwały;
- 2) przepisach odrębnych – należy przez to rozumieć przepisy ustaw wraz z aktami wykonawczymi oraz akty prawa stanowionego przez organy samorządu województwa i wojewodę;
- 3) terenie – należy przez to rozumieć teren wyznaczony na rysunku planu liniami rozgraniczającymi tereny o różnym przeznaczeniu lub różnych zasadach zagospodarowania;
- 4) obiektach i urządzeniach infrastruktury technicznej – rozumie się przez to obiekty i urządzenia służące do odprowadzania ścieków, gromadzenia i odprowadzania wód opadowych i systemów drenażowych, zaopatrzenia w wodę; dostarczania ciepła, energii elektrycznej, gazu, umożliwiające wymianę informacji, transportu zbiorowego, utrzymania ulic, dróg i zieleni urządzonej i inne obiekty techniczne niezbędne dla prawidłowego zaspokajania potrzeb użytkowników;
- 5) usługach - należy przez to rozumieć wszelkiego rodzaju działalność usługową związaną z zaspokojeniem potrzeb mieszkańców i turystów, prowadzoną w budynku bądź lokalu spełniającym wymogi przepisów właściwych dla danej funkcji - w tym handel, działalność biurowa, gabinety lekarskie, gastronomia, hotelarstwo, informacje turystyczne, funkcje oświatowo-kulturalne, itp.;
- 6) adaptacji – należy przez to rozumieć przystosowanie istniejących budynków, obiektów i urządzeń technicznych do funkcji określonej planem, w tym zmianę dotychczasowej funkcji z zachowaniem ustaleń niniejszej uchwały.

Rozdział 2

Ogólne zasady zagospodarowania obowiązujące na terenie objętym planem

§ 5. 1. Ustalenia ogólne obowiązują dla wszystkich terenów w granicach obszaru objętego planem, o ile ustalenia szczegółowe nie stanowią inaczej.

2. Przeznaczenie terenu oraz linie rozgraniczające tereny o różnym przeznaczeniu lub różnych zasadach zagospodarowania: według ustaleń szczegółowych.

3. Zasady ochrony i kształtowania ładu przestrzennego:

- 1) dopuszcza się rozbudowę, przebudowę, nadbudowę oraz adaptację istniejących budynków z zachowaniem ustaleń niniejszego planu;
- 2) zakaz lokalizacji przedsięwzięć mogących potencjalnie oraz zawsze znacząco oddziaływać na środowisko, zgodnie z przepisami odrębnymi, z wyłączeniem inwestycji celu publicznego z zakresu łączności publicznej.

4. Zasady ochrony środowiska, przyrody i krajobrazu oraz kształtowania krajobrazu:

- 1) dopuszczalne poziomy natężenia pola elektrycznego, pola magnetycznego oraz wartość progowa poziomu hałasu dla poszczególnych terenów według ich przeznaczenia – zgodnie z przepisami odrębnymi;
- 2) projektowane użytkowanie i zagospodarowanie terenu nie może stanowić źródła zanieczyszczeń dla środowiska wodno-gruntowego.

5. Zasady ochrony dziedzictwa kulturowego i zabytków w tym krajobrazów kulturowych oraz dóbr kultury współczesnej:

- 1) w granicach obszaru objętego planem występują obiekty wpisane do wojewódzkiej ewidencji zabytków, które wskazano na rysunku planu;
- 2) dla obiektów wpisanych do wojewódzkiej ewidencji zabytków obowiązują następujące wymogi konserwatorskie:
 - a) zachowanie lub odtworzenie pierwotnego pokrycia dachów, detali architektonicznych, zakaz ocieplania ścian, stosowania żaluzji zewnętrznych zasłaniających obramienia okienne,
 - b) wymagane jest przywrócenie stolarki z materiałów i w formie historycznej, wymiana stolarki dopuszczalna jedynie na stolarkę z materiałów historycznych z zachowaniem podziałów i kształtu stolarki, tynków i kolorystyki,

- c) zachowanie i konserwacja elewacji ceglanych (zakaz ich tynkowania, malowania i ocieplania),
 - d) zakaz stosowania stolarki PCV,
 - e) wymagane jest uzgadnianie z konserwatorem zabytków prac remontowych i adaptacyjnych;
- 3) należy stosować wymogi przepisów odrębnych.

6. Wymagania wynikające z potrzeb kształtowania przestrzeni publicznych: nie występuje potrzeba określenia.

7. Zasady kształtowania zabudowy oraz wskaźniki zagospodarowania terenu, maksymalna i minimalna intensywność zabudowy jako wskaźnik powierzchni całkowitej zabudowy w odniesieniu do powierzchni działki budowlanej, minimalny udział procentowy powierzchni biologicznie czynnej w odniesieniu do powierzchni działki budowlanej, maksymalna wysokość zabudowy, minimalna liczba miejsc do parkowania w tym miejsca przeznaczone na parkowanie pojazdów zaopatrzonych w kartę parkingową i sposób ich realizacji oraz linie zabudowy i gabaryty obiektów: według ustaleń szczegółowych.

8. Granice i sposoby zagospodarowania terenów lub obiektów podlegających ochronie, na podstawie odrębnych przepisów, terenów górniczych, a także obszarów szczególnego zagrożenia powodzią, obszarów osuwania się mas ziemnych, krajobrazów priorytetowych określonych w audycie krajobrazowym oraz w planach zagospodarowania przestrzennego województwa:

- 1) granice i sposoby zagospodarowania terenów lub obiektów podlegających ochronie na podstawie przepisów o ochronie przyrody: granica obszaru objętego planem w całości położona jest na terenie Obszaru Chronionego Krajobrazu Zalewu Koronowskiego – obowiązują przepisy odrębne;
- 2) granice i sposoby zagospodarowania terenów leśnych, podlegających ochronie na podstawie przepisów o lasach - nie występują;
- 3) granice i sposoby zagospodarowania terenów wód powierzchniowych podlegających ochronie na podstawie przepisów odrębnych dotyczących ochrony wód - granica obszaru objętego planem w całości położona jest w granicach obszaru Głównego Zbiornika Wód Podziemnych nr 140 – obowiązują przepisy odrębne;
- 4) tereny górnicze - nie występują;
- 5) udokumentowane złoża kopalin - nie występują;
- 6) obszary szczególnego zagrożenia powodzią - nie występują;
- 7) obszary osuwania się mas ziemnych - nie występują;
- 8) krajobrazy priorytetowe określone w audycie krajobrazowym oraz w planach zagospodarowania przestrzennego województwa – dla obszaru województwa nie sporządzono audytu krajobrazowego, krajobrazy priorytetowe nie występują w planie zagospodarowania przestrzennego województwa.

9. Szczegółowe zasady i warunki scalania i podziału nieruchomości objętych planem miejscowym: nie występuje potrzeba określenia.

10. Szczególne warunki zagospodarowania terenów oraz ograniczenia w ich użytkowaniu, w tym zakaz zabudowy: nie występuje potrzeba określenia.

11. Zasady modernizacji, rozbudowy i budowy systemów komunikacji i infrastruktury technicznej:

- 1) dopuszcza się budowę, przebudowę i rozbudowę obiektów i urządzeń infrastruktury technicznej;
- 2) w przypadku lokalizacji obiektów i urządzeń infrastruktury technicznej obowiązuje nakaz udostępniania terenu do celów eksploatacji, konserwacji i w razie awarii;
- 3) obsługa komunikacyjna - poprzez drogi publiczne zlokalizowane poza granicą obszaru objętego planem;
- 4) wewnętrzna komunikacja terenu: drogi wewnętrzne, miejsca parkingowe i place manewrowe należy wydzielić w sposób zapewniający bezpieczeństwo oraz połączenie z drogą publiczną z zachowaniem przepisów odrębnych;
- 5) zasady obsługi w zakresie zaopatrzenia w wodę: z istniejącej gminnej sieci wodociągowej uzbrojonej w zasuwy i hydranty przeciwpożarowe w ilości zgodnej z przepisami odrębnymi;
- 6) zasady obsługi w zakresie kanalizacji sanitarnej: do gminnej sieci kanalizacji sanitarnej;

- 7) odprowadzanie wód opadowych bezpośrednio na grunt z zachowaniem przepisów odrębnych, dopuszcza się podłączenie do kanalizacji deszczowej;
 - 8) zasady obsługi w zakresie zaopatrzenia w energię ciepłą: z wykorzystaniem indywidualnych urządzeń zasilanych gazem, energią elektryczną lub innych paliw z zachowaniem przepisów odrębnych, w tym pochodzących ze źródeł energii odnawialnej, z wyłączeniem lokalizacji elektrowni wiatrowych lub podłączenie do miejskiej sieci;
 - 9) zasady obsługi w zakresie zaopatrzenia w energię elektryczną: zasilanie z istniejących i projektowanych linii kablowych;
 - 10) zasady obsługi w zakresie odpadów: gromadzenie odpadów stałych w zamykanych, przenośnych pojemnikach do czasowego gromadzenia tych odpadów, w ilości dostosowanej do potrzeb, zlokalizowanych z zachowaniem estetyki i izolacji, z zapewnieniem odpowiedniego dostępu dla ich wywozu, z zachowaniem przepisów odrębnych.
12. Sposób i termin tymczasowego zagospodarowania, urządzania i użytkowania terenów: do czasu realizacji ustaleń planu dopuszcza się użytkowanie terenów na dotychczas obowiązujących zasadach.
13. Wysokość stawki procentowej służącej naliczeniu opłaty z tytułu wzrostu wartości nieruchomości: 30%.

Rozdział 3

Szczegółowe zasady zagospodarowania obowiązujące na terenie objętym planem

§ 6. 1. W granicach obszaru objętego planem wyznacza się tereny zabudowy usługowej – określone liniami rozgraniczającymi tereny o różnym przeznaczeniu lub różnych zasadach zagospodarowania na rysunku planu, stanowiącym załącznik nr 1 do niniejszej uchwały, oznaczone symbolami 1U i 4U.

2. Zasady kształtowania zabudowy oraz wskaźniki zagospodarowania terenu, maksymalna i minimalna intensywność zabudowy jako wskaźnik powierzchni całkowitej zabudowy w odniesieniu do powierzchni działki budowlanej, minimalny udział procentowy powierzchni biologicznie czynnej w odniesieniu do powierzchni działki budowlanej, maksymalna wysokość zabudowy, minimalna liczba miejsc do parkowania w tym miejsca przeznaczone na parkowanie pojazdów zaopatrzonych w kartę parkingową i sposób ich realizacji oraz linie zabudowy i gabaryty obiektów:

- 1) wysokość zabudowy maksymalnie 12,0 m, z wyłączeniem urządzeń wentylacji, przewodów spalinowych i innych urządzeń technicznych;
- 2) budynki do dwóch kondygnacji nadziemnych;
- 3) dla terenu 1U obowiązuje zakaz podpiwniczenia;
- 4) geometria dachów jedno, dwu lub wielospadowe, kąt nachylenia połaci dachowych od 1° do 45°;
- 5) wskaźnik intensywności zabudowy: minimum 0,05 maksymalnie 2,0;
- 6) budynki należy lokalizować z zachowaniem maksymalnych nieprzekraczalnych linii zabudowy według rysunku planu;
- 7) wymagany udział powierzchni biologicznie czynnej w odniesieniu do powierzchni działki budowlanej: ze względu na zwarty śródmiejski charakter istniejącej zabudowy nie wyznacza się udziału powierzchni biologicznie czynnej;
- 8) dopuszcza się przeznaczenie 100% powierzchni działki lub terenu pod zabudowę, dojścia, dojazdy, miejsca postojowe, utwardzone nawierzchnie;
- 9) w granicach działki należy przewidzieć:
 - a) dla terenu 1U: ze względu na zwarty śródmiejski charakter zabudowy istniejącej nie wyznacza się miejsc parkingowych, parkowanie na ogólnodostępnych publicznych parkingach wyznaczonych poza granicami obszaru objętego planem oraz w wyznaczonych miejscach w ciągu dróg publicznych z zachowaniem bezpieczeństwa wszystkich uczestników ruchu drogowego;
 - b) dla terenu 4U: minimum 1 miejsce parkingowe na każde 50m² powierzchni obiektów usługowych, miejsca przeznaczone na parkowanie pojazdów zaopatrzonych w kartę parkingową z zachowaniem przepisów odrębnych.

§ 7. 1. W granicach obszaru objętego planem wyznacza się tereny zabudowy usługowo-mieszkaniowej – określone liniami rozgraniczającymi tereny o różnym przeznaczeniu lub różnych zasadach zagospodarowania na rysunku planu, stanowiącym załącznik nr 1 do niniejszej uchwały, oznaczone symbolami 2U/MN i 3U/MN.

2. Zasady kształtowania zabudowy oraz wskaźniki zagospodarowania terenu, maksymalna i minimalna intensywność zabudowy jako wskaźnik powierzchni całkowitej zabudowy w odniesieniu do powierzchni działki budowlanej, minimalny udział procentowy powierzchni biologicznie czynnej w odniesieniu do powierzchni działki budowlanej, maksymalna wysokość zabudowy, minimalna liczba miejsc do parkowania w tym miejsca przeznaczone na parkowanie pojazdów zaopatrzonych w kartę parkingową i sposób ich realizacji oraz linie zabudowy i gabaryty obiektów:

- 1) funkcja usługowa może występować samodzielnie lub funkcje mogą występować wspólnie z zachowaniem minimalnego udziału funkcji usługowej - 50% sumy powierzchni całkowitej zabudowy;
- 2) wysokość zabudowy: maksymalnie 10,0 m, z wyłączeniem urządzeń wentylacji, przewodów spalinowych i innych urządzeń technicznych;
- 3) budynki do dwóch kondygnacji nadziemnych;
- 4) dla terenu 2U/MN obowiązuje zakaz podpiwniczenia;
- 5) geometria dachów:
 - a) dla terenu 2U/MN: jedno, dwu bądź wielospadowe, kąt nachylenia połaci dachowych od 1° do 45°,
 - b) dla terenu 3U/MN: jednospadowe, kąt nachylenia połaci dachowych od 1° do 45°;
- 6) wskaźnik intensywności zabudowy: minimum 0,1 maksymalnie 3,0;
- 7) budynki należy lokalizować z zachowaniem maksymalnych nieprzekraczalnych linii zabudowy według rysunku planu;
- 8) wymagany udział powierzchni biologicznie czynnej w odniesieniu do powierzchni działki budowlanej: ze względu na zwarty śródmiejski charakter zabudowy istniejącej nie wyznacza się udziału powierzchni biologicznie czynnej;
- 9) dopuszcza się przeznaczenie 100% powierzchni działki lub terenu pod zabudowę, dojścia, dojazdy, miejsca postojowe, utwardzone nawierzchnie;
- 10) miejsca do parkowania w tym miejsca przeznaczone na parkowanie pojazdów zaopatrzonych w kartę parkingową - ze względu na zwarty śródmiejski charakter zabudowy istniejącej nie wyznacza się miejsc parkingowych, parkowanie na ogólnodostępnych publicznych parkingach wyznaczonych poza granicami obszaru objętego planem oraz w wyznaczonych miejscach w ciągu dróg publicznych z zachowaniem bezpieczeństwa wszystkich uczestników ruchu drogowego.

Rozdział 4

Zmiany w obowiązujących przepisach

§ 8. W zakresie objętym niniejszą uchwałą traci moc uchwała Nr XLVII/522/10 Rady Miejskiej w Koronowie z dnia 31 marca 2010 r. (Dz. Urz. Woj. Kuj.-Pom. Nr 130, poz. 1665 z dnia 17 sierpnia 2010 r.).

Rozdział 5

Przepisy końcowe

§ 9. Wykonanie uchwały powierza się Burmistrzowi Koronowa.

§ 10. Uchwała podlega ogłoszeniu w Dzienniku Urzędowym Województwa Kujawsko – Pomorskiego oraz poprzez obwieszczenie na tablicy ogłoszeń oraz stronie internetowej Urzędu Miejskiego w Koronowie.

§ 11. Uchwała wchodzi w życie po upływie 14 dni od daty jej ogłoszenia w Dzienniku Urzędowym Województwa Kujawsko – Pomorskiego.



Przewodniczący Rady
Miejskiej w Koronowie


Włodzimierz Domek

MAPA DO CELÓW PROJEKTOWYCH

skala 1:500

voj: kujawsko-panorskie
 pow: bydgoski
 Jed. ewid: Koronowo [040304_4]
 Dłreb: M. Koronowo [0001]
 ID zgł: 6640.3756.2016
 Działka: wg zakresu

PUWG 2000 s. 6 Ukt. wys. Kronstadt 60

Mapa stanowi pochodną zasadniczej mapy numerycznej
 po ponowne wykonaniu w miesiącu lipcu 2016 roku

Na wykonano wszelkie oznaczenia służebności gruntowych

Przedsiębiorstwo Usług Geodezyjnych
 i Kartograficznych
TEPLAW s.c.
 ul. Szymanów 1, 65-015 BIŁE BŁOTY
 tel./fax (022) 249-49-66, 224-01-65

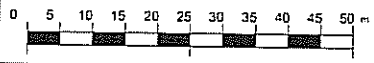
Podkreśla się, że niniejszy dokument został opracowany w oparciu o dane geodezyjne i kartograficzne, których prawdziwość zapewnił specjalny zespół do spraw geodezyjno-kartograficznych podlegający rozkazowi przełożonego i hierarchicznemu	
Przebieg granicy obszarów o różnym przeznaczeniu	STANDARDY STRUKTURALNE
Linie rozgraniczające tereny o różnym przeznaczeniu lub o różnych zasadach zagospodarowania	PRZEKREŚCENIA
Linie maksymalne nieprzekraczalne linii zabudowy	
Wymiary	
Symbol identyfikujący tereny o różnym przeznaczeniu lub o różnych zasadach zagospodarowania	
Ustalenia wynikające z przepisów odrębnych: obiekty wpisane do ewidencji zabytków	

MIJESKOWY PLAN ZAGOSPODAROWANIA PRZESTRZENNEGO
 DLA TERENU POŁOŻONEGO PRZY ULICY WITOSA W
 KORONOWIE, GM. KORONOWO

ZALĄCZNIK NR 1
 DO UCHWAŁY NR XLIV / 359 / 17
 RADY MIEJSKIEJ W KORONOWIE
 Z DNIA 26 kwietnia 2017 r.

ORGAN SPORZĄDZAJĄCY:
 BURMISTRZ KORONOWA

RYSunEK PLANU SKALA 1:500



LEGENDA
 OZNACZENIA OBOWIĄZUJĄCE

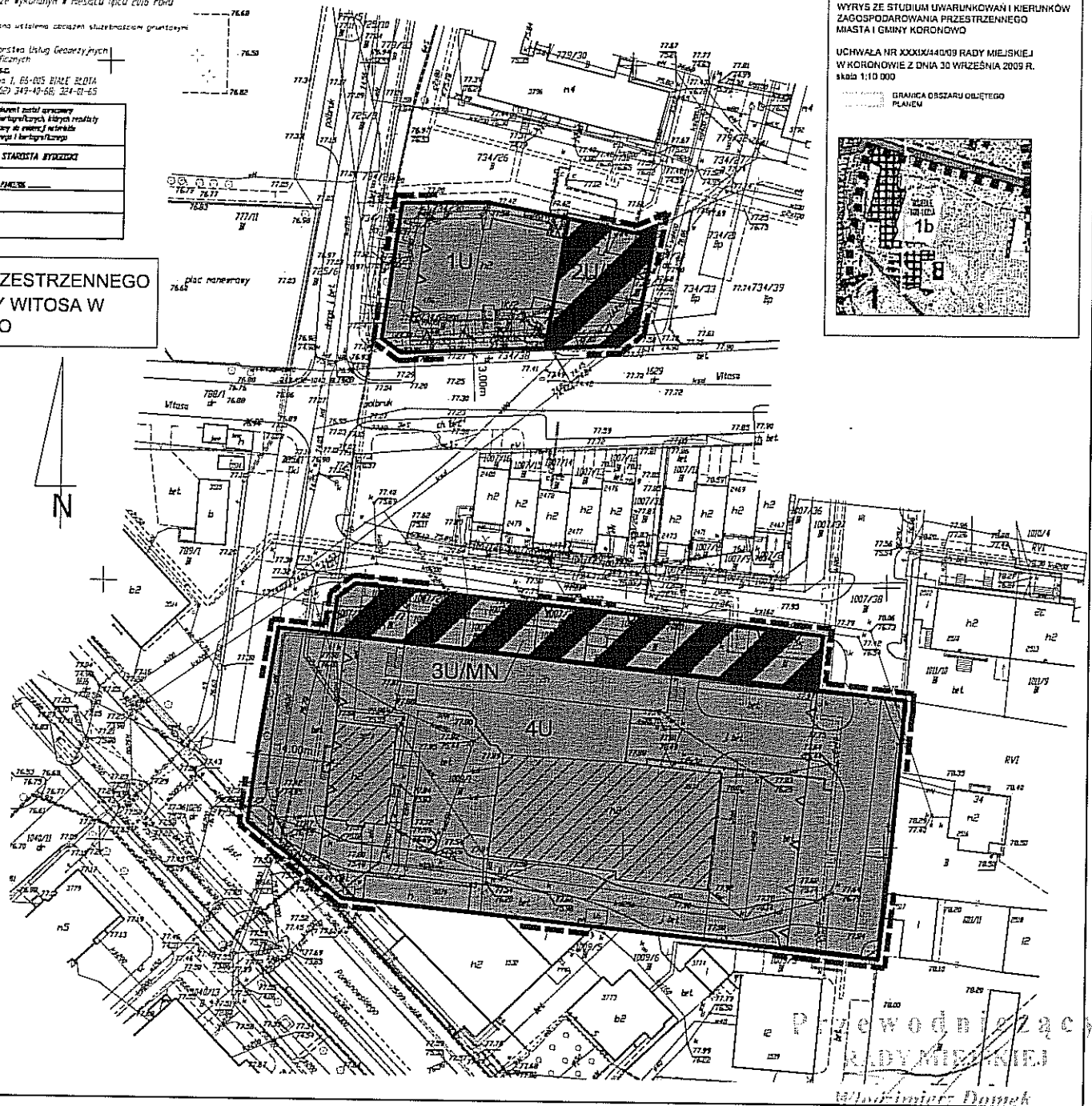
- GRANICA OBSZARU OBJĘTEGO PLANEM
- LINIE ROZGRANICZAJĄCE TERENY
 O RÓŻNYM PRZEZNACZENIU LUB
 RÓŻNYCH ZASADACH ZAGOSPODAROWANIA
- MAKSYMALNE NIEPRZEKRACZALNE LINIE ZABUDOWY
- WYMIARY

SYMBOLE IDENTYFIKUJĄCE TERENY O RÓŻNYM PRZEZNACZENIU
 LUB RÓŻNYCH ZASADACH ZAGOSPODAROWANIA

- TERENY ZABUDOWY USŁUGOWEJ
- TERENY ZABUDOWY USŁUGOWO - MIESZKANIOWEJ

USTALENIA WYNIKAJĄCE Z PRZEPISÓW ODREBNYCH:


- OBIEKTY WPISANE DO EWIDENCJI ZABYTKÓW



WYRYS ZE STUDIUM UWARUNKOWAŃ I KIERUNKÓW
 ZAGOSPODAROWANIA PRZESTRZENNEGO
 MIASTA I GMINY KORONOWO

UCHWAŁA NR XXXIX/440/09 RADY MIEJSKIEJ
 W KORONOWIE Z DNIA 30 WRZEŚNIA 2009 R.
 skala 1:10 000

GRANICA OBSZARU OBJĘTEGO
 PLANEM



Przewodniczący
 RADY MIEJSKIEJ
 Włodzisław Dąbek

Załącznik Nr 2 do Uchwały Nr XLIV/359/17
Rady Miejskiej w Koronowie
z dnia 26 kwietnia 2017 r.

w sprawie uchwalenia miejscowego planu zagospodarowania przestrzennego dla terenu położonego przy ulicy Witosa w Koronowie, gm. Koronowo.

ROZSTRZYGNIĘCIE
o sposobie rozpatrzenia uwag do projektu planu

Projekt ww. planu wyłożony był do publicznego wglądu w dniach od 01.03.2017 r. do 30.03.2017 r. w siedzibie Urzędu Miejskiego w Koronowie.

W dniu 14.03.2017 r. w siedzibie Urzędu Miejskiego w Koronowie odbyła się publiczna dyskusja nad przyjętymi w ww. projekcie planu rozwiązaniami w trakcie, której sporządzono wymagany przepisami protokół.

Dnia 14.04.2017 r. minął termin składania uwag do ww. projektu.

Nie złożono uwag do projektu przedmiotowego planu,

które mogły by być podstawą do rozstrzygnięcia i ewentualnego dokonania zmian w przedstawionym do uchwalenia projekcie planu miejscowego, w tym także w wyniku uwzględnienia uwag do projektu planu – czynności, o których mowa w art. 17, na podstawie art. 17 pkt. 12 i art. 19 ustawy z dnia 27 marca 2003 r. o planowaniu i zagospodarowaniu przestrzennym (Dz. U. z 2016 r. poz. 778 ze zm.).

Przewodniczący
RADY MIEJSKIEJ
Włodzisław Domek

Załącznik Nr 3 do Uchwały Nr XLIV/359/17

Rady Miejskiej w Koronowie

z dnia 26 kwietnia 2017 r.

w sprawie uchwalenia miejscowego planu zagospodarowania przestrzennego dla terenu położonego przy ulicy Witosa w Koronowie, gm. Koronowo.

ROZSTRZYGNIECIE

o sposobie realizacji, zapisanych w planie, inwestycji z zakresu infrastruktury technicznej, które należą do zadań własnych gminy oraz o zasadach ich finansowania, zgodnie z przepisami o finansach publicznych

Na terenie objętym planem dopuszcza się realizację inwestycji, które należą do zadań własnych gminy. Finansowanie inwestycji z zakresu infrastruktury technicznej, które należą do zadań własnych gminy, podlega przepisom ustawy z dnia 27 sierpnia 2009 r. o finansach publicznych (tekst jednolity: Dz. U. z 2016 r. poz. 1870 ze zm.).

Przewodniczący
RADY MIEJSKIEJ
Włodzisław Domek

UZASADNIENIE
DO UCHWAŁY NR XLIV/359/17
RADY MIEJSKIEJ W KORONOWIE
z dnia 26 kwietnia 2017 r.

w sprawie uchwalenia miejscowego planu zagospodarowania przestrzennego dla terenu położonego przy ulicy Witosa w Koronowie, gm. Koronowo.

Podstawa prawna

Art. 15, ust. 1 ustawy z dnia 27 marca 2003 r. o planowaniu i zagospodarowaniu przestrzennym tj.: „Wójt, burmistrz albo prezydent miasta sporządza projekt planu miejscowego, zawierający część tekstową i graficzną, zgodnie z zapisami studium oraz z przepisami odrębnymi, odnoszącymi się do obszaru objętego planem, wraz z uzasadnieniem. W uzasadnieniu przedstawia się w szczególności:

- 1) sposób realizacji wymogów wynikających z art. 1 ust. 2-4;
- 2) zgodność z wynikami analizy, o której mowa w art. 32 ust. 1, wraz datą uchwały rady gminy, o której mowa w art. 32 ust. 2;
- 3) wpływ na finanse publiczne, w tym budżet gminy.”

Wstęp

Niniejsze uzasadnienie dotyczy rozwiązań przyjętych w miejscowym planie zagospodarowania przestrzennego dla terenu położonego przy ulicy Witosa w Koronowie, gm. Koronowo.

Celem sporządzenia miejscowego planu jest ustalenie zasad zagospodarowania terenu zabudowy usługowej oraz zabudowy usługowo-mieszkaniowej wraz z obsługą komunikacyjną.

Plan nie narusza ustaleń studium uwarunkowań i kierunków zagospodarowania przestrzennego miasta i gminy Koronowo uchwalonego uchwałą nr XXXIX/440/09 Rady Miejskiej w Koronowie z dnia 30 września 2009 r.

Granice terenu objętego planem wskazano w uchwale Nr XXVII/238/16 Rady Miejskiej w Koronowie z dnia 25 maja 2016 r. w sprawie przystąpienia do sporządzenia miejscowego planu zagospodarowania przestrzennego dla terenu położonego przy ulicy Witosa w Koronowie, gm. Koronowo.

Sposób realizacji wymogów wynikających z art. 1 ust. 2-4 ustawy o planowaniu i zagospodarowaniu przestrzennym

Ustawa z dnia 27 marca 2003 r. o planowaniu i zagospodarowaniu przestrzennym		Sposób realizacji wymogów wynikających z poszczególnych przepisów ustawy
art. 1, ust. 2, pkt. 1	Wymagania ładu przestrzennego, w tym urbanistyki i architektury	Uwzględniono poprzez ustalenie zasad ochrony i kształtowania ładu przestrzennego i parametrów i wskaźników zabudowy oraz zagospodarowania terenu.
art. 1, ust. 2, pkt. 2	Walory architektoniczne i krajobrazowe	Uwzględniono poprzez ustalenie zasad ochrony i kształtowania ładu przestrzennego, zasad ochrony dziedzictwa kulturowego i zabytków w tym krajobrazów kulturowych oraz dóbr kultury współczesnej a także parametrów i wskaźników zabudowy oraz zagospodarowania terenu.
art. 1, ust. 2, pkt. 3	Wymagania ochrony środowiska, w tym gospodarowania wodami i ochrony gruntów rolnych i leśnych	Uwzględniono poprzez ustalenie zasad ochrony środowiska, przyrody i krajobrazu oraz kształtowania krajobrazu oraz zasad modernizacji, rozbudowy i budowy systemów komunikacji i infrastruktury technicznej. Ochrona gruntów rolnych i leśnych - zgodnie z ustawą z dnia 3 lutego 1995 r. o ochronie gruntów rolnych i leśnych (tekst jednolity: Dz. U. z 2015 r., poz. 909 ze zm.) teren nie wymaga uzyskania zgody na zmianę przeznaczenia gruntów rolnych na cele nierolnicze oraz gruntów leśnych na cele nieleśne. Ponadto na potrzeby opracowania sporządzono Prognozę Oddziaływania na środowisko, w której wskazano możliwe oddziaływanie ustaleń projektowanego planu miejscowego na m. in. środowisko.
art. 1, ust. 2,	Wymagania ochrony dziedzictwa kulturowego	Uwzględniono poprzez ustalenie zasad ochrony dziedzictwa kulturowego i zabytków w tym krajobrazów kulturowych oraz dóbr kultury współczesnej.

pkt. 4	i zabytków oraz dóbr kultury współczesnej	
art. 1, ust. 2, pkt. 5	Wymagania ochrony zdrowia oraz bezpieczeństwa ludzi i mienia, a także potrzeby osób niepełnosprawnych	Uwzględniono poprzez ustalenie zasad ochrony i kształtowania ładu przestrzennego, parametrów i wskaźników zabudowy oraz zagospodarowania terenu, w tym miejsc przeznaczonych na parkowanie pojazdów zaopatrzonych w kartę parkingową i sposób ich realizacji oraz zasad modernizacji, rozbudowy i budowy systemów komunikacji i infrastruktury technicznej. Ponadto na potrzeby opracowania sporządzono Prognozę Oddziaływania na środowisko, w której wskazano możliwe oddziaływanie ustaleń projektowanego planu miejscowego na m. in. zdrowie ludzi.
art. 1, ust. 2, pkt. 6	Walory ekonomiczne przestrzeni	Plan miejscowy został opracowany zgodnie z ustawą o planowaniu i zagospodarowaniu przestrzennym wraz z przepisami wykonawczymi, dlatego jego treść nie odnosi się bezpośrednio do walorów ekonomicznych terenu, dla którego jest sporządzany. Dla projektu planu sporządzono Prognozę Skutków Finansowych gdzie poddano analizie poszczególne wydatki i dochody gminy.
art. 1, ust. 2, pkt. 7	Prawo własności	Zgodnie z art. 6 ww. ustawy z dnia 27 marca 2003 r. o planowaniu i zagospodarowaniu przestrzennym każdy ma prawo, w granicach określonych ustawą, do zagospodarowania terenu, do którego ma tytuł prawny, zgodnie z warunkami ustalonymi w miejscowym planie zagospodarowania przestrzennego, jeżeli nie narusza to chronionego prawem interesu publicznego oraz osób trzecich. Nadto zgodnie z art. 17 pkt 9 i 11 w okresie wyłożenia do publicznego wglądu oraz nie krótszym niż 14 dni od dnia zakończenia okresu wyłożenia projektu planu osoby fizyczne i prawne oraz jednostki organizacyjne nieposiadające osobowości prawnej mogą wnosić uwagi dotyczące projektu planu. Projekt ww. planu wyłożony był do publicznego wglądu w dniach od 01.03.2017 r. do 30.03.2017 r. w siedzibie Urzędu Miejskiego w Koronowie. W dniu 14.03.2017 r. w siedzibie Urzędu Miejskiego w Koronowie odbyła się publiczna dyskusja nad przyjętymi w ww. projekcie planu rozwiązaniami w trakcie, której sporządzono wymagany przepisami protokół. Dnia 14.04.2017 r. minął termin składania uwag do ww. projektu. Nie złożono uwag do przedmiotowego planu.
art. 1, ust. 2, pkt. 8	Potrzeby obronności i bezpieczeństwa państwa	Zgodnie z art. 17 pkt 6 b projekt planu uzyskał pozytywne uzgodnienia właściwych organów wojskowych, ochrony granic oraz bezpieczeństwa państwa.
art. 1, ust. 2, pkt. 9	Potrzeby interesu publicznego	Uwzględniono poprzez ustalenie zasad modernizacji, rozbudowy i budowy systemów komunikacji i infrastruktury technicznej.
art. 1, ust. 2, pkt. 10	Potrzeby w zakresie rozwoju infrastruktury technicznej, w szczególności sieci szerokopasmowych	Uwzględniono poprzez ustalenie zasad modernizacji, rozbudowy i budowy systemów komunikacji i infrastruktury technicznej.
art. 1, ust. 2, pkt. 11	Udział społeczeństwa w pracach nad miejscowym planem zagospodarowania przestrzennego, w tym przy użyciu środków komunikacji elektronicznej	Procedurę przeprowadzono zgodnie z ustawą z dnia 27 marca 2003 r. o planowaniu i zagospodarowaniu przestrzennym (tekst jednolity: Dz. U. z 2016 r. poz. 778 ze zm.) wraz ze strategiczną oceną oddziaływania na środowisko zgodnie z ustawą z dnia 3 października 2008 r. o udostępnieniu informacji o środowisku i jego ochronie, udziale społeczeństwa w ochronie środowiska oraz o ocenach oddziaływania na środowisko (tekst jednolity: Dz. U. z 2016 r. poz. 353 ze zm.) vDo prac planistycznych nad sporządzeniem miejscowego planu przystąpiono uchwałą Nr XXVII/238/16 Rady Miejskiej w Koronowie z dnia 25 maja 2016 r. w sprawie przystąpienia do sporządzenia miejscowego planu zagospodarowania przestrzennego dla terenu położonego przy ulicy Witosza w Koronowie, gm. Koronowo. vBurmistrz Koronowa wydał obwieszczenie i ogłoszenie o podjęciu wyżej wymienionej Uchwały. Poinformował o możliwości składania wniosków do projektu planu w terminie do dnia 1 sierpnia 2016 r. Ponadto Burmistrz zawiadomił Organy i Instytucje, które będą opiniowały i uzgadniały projekt - o podjęciu wyżej wymienionej Uchwały. Wskazał termin składania wniosków – 21 dni od daty otrzymania zawiadomienia.
art. 1, ust. 2, pkt. 12	Zachowanie jawności i przejrzystości procedur planistycznych	Obwieszczeniem Burmistrz zawiadomił o wyłożeniu do publicznego wglądu projektu miejscowego planu wraz z prognozą oddziaływania na środowisko. Obwieszczenie ukazało się na BIP Gminy Koronowo, tablicy ogłoszeń w Urzędzie Miejskim w Koronowie oraz w prasie. W obwieszczeniu zawarto informacje szczegółowe na temat: wyłożenia projektu, dyskusji publicznej, składania uwag. Dopuszczono składanie uwag za pośrednictwem środków komunikacji elektronicznej. Projekt ww. planu wyłożony był do publicznego wglądu w dniach od 01.03.2017 r. do 30.03.2017 r. w siedzibie Urzędu Miejskiego w Koronowie. W dniu 14.03.2017 r. w siedzibie Urzędu Miejskiego w Koronowie odbyła się publiczna dyskusja nad przyjętymi w ww. projekcie planu rozwiązaniami w trakcie, której sporządzono wymagany przepisami protokół. Dnia 14.04.2017 r. minął termin składania uwag do ww. projektu. Nie złożono uwag do

		przedmiotowego planu.
art. 1, ust. 2, pkt. 13	Potrzeba zapewnienia odpowiedniej ilości i jakości wody, do celów zaopatrzenia ludności	Uwzględniono poprzez ustalenie zasad modernizacji, rozbudowy i budowy systemów komunikacji i infrastruktury technicznej, które przełożą się na zapewnienie odpowiedniej ilości i jakości wody.
art. 1, ust. 3	Interes publiczny i interesy prywatne, w tym zgłaszane w postaci wniosków i uwag, zmierzające do ochrony istniejącego stanu zagospodarowania terenu, jak i zmian w zakresie jego zagospodarowania, a także analizy ekonomiczne, środowiskowe i społeczne	W trakcie postępowania z udziałem społeczeństwa nie zostały zgłoszone na piśmie żadne uwagi i wnioski. Analizy ekonomiczne – zawarto w opracowaniu „Prognoza Skutków Finansowych.” Analizy środowiskowe – zawarto w opracowaniu „Prognoza oddziaływania na środowisko do projektu miejscowego planu zagospodarowania przestrzennego dla terenu położonego przy ulicy Witosa w Koronowie, gm. Koronowo. Analizy społeczne - przed podjęciem uchwały o przystąpieniu do sporządzenia miejscowego planu zagospodarowania przestrzennego, Burmistrz Koronowo wykonał „Analizę dotyczącą zasadności przystąpienia do sporządzenia miejscowego planu zagospodarowania przestrzennego i stopnia zgodności przewidywanych rozwiązań z ustaleniami studium.”
art. 1, ust. 4	Wymagania ładu przestrzennego, efektywnego gospodarowania przestrzenią oraz walorów ekonomicznych przestrzeni, w przypadku sytuowania nowej zabudowy	Plan wyznacza następujące przeznaczenie terenów: 1)U – tereny zabudowy usługowej, 2)U/MN – tereny zabudowy usługowo-mieszkaniowej; Sytuowanie nowej zabudowy, uwzględnienia wymagania ładu przestrzennego, efektywne gospodarowanie przestrzenią oraz walory ekonomiczne przestrzeni poprzez: 1)niezmienną transportochłonność układu przestrzennego; 2)wykorzystanie publicznego transportu zbiorowego jako podstawowego środka transportu na dotychczasowych zasadach; 3)zapewnianie rozwiązań przestrzennych, ułatwiających przemieszczanie się pieszych i rowerzystów pomiędzy istniejącymi drogami publicznymi - obsługa komunikacyjna terenu z przyległej drogi publicznej zlokalizowanej poza granicą obszaru objętego planem; 4)planowanie i lokalizowanie nowej zabudowy na terenie położonym w obszarze o w pełni wykształconej zwartej strukturze funkcjonalno-przestrzennej, na terenie o już istniejącym zainwestowaniu wpłynie na rozwój miejscowości a także rozwój gospodarczy gminy.

Zgodność z wynikami analizy, o której mowa w art. 32 ust. 1, wraz datą uchwały rady gminy, o której mowa w art. 32 ust. 2

Przedłożona przez Burmistrza Koronowa Radzie Miejskiej w Koronowie „Analiza zmian w zagospodarowaniu przestrzennym gminy Koronowo” – uchwalona uchwałą Nr XIX/186/15 z dnia 29 grudnia 2015 r. w sprawie oceny aktualności studium uwarunkowań i kierunków zagospodarowania przestrzennego miasta i gminy Koronowo oraz obowiązujących planów miejscowych dla terenów miasta i gminy Koronowo za okres od 2010 – 2015 roku uwzględnia docelowe, sukcesywne sporządzanie miejscowych planów zagospodarowania przestrzennego, zgodne z dotychczasową polityką przestrzenną i kierunkami wyznaczonymi i przyjętymi w studium uwarunkowań i kierunków zagospodarowania przestrzennego, a w razie potrzeby ich bieżącą aktualizację. Opracowanie przedmiotowego planu jest w pełni zgodne z wynikami ww. analizy.

Wpływ na finanse publiczne, w tym budżet gminy

Zgodnie z art. 17 pkt 5 ww. ustawy z dnia 27 marca 2003 r. o planowaniu i zagospodarowaniu przestrzennym na potrzeby projektu planu sporządzono prognozę skutków finansowych uchwalenia planu miejscowego.

Przewodniczący
RADY MIEJSKIEJ
Włodzisław Domek