

**UCHWAŁA NR XLIV/381/21
RADY MIEJSKIEJ W KORONOWIE**

z dnia 25 sierpnia 2021 r.

zmieniająca Uchwałę nr XXXVI/311/21 Rady Miejskiej w Koronowie z dnia 24 lutego 2021 r. w sprawie wyrażenia zgody na ustanowienie ograniczonego prawa rzeczowego- służebności przesyłu na nieruchomości stanowiącej działki ewidencyjne położone w gminie Koronowo

Na podstawie art. 18 ust. 2 pkt 9 lit a ustawy z dnia 8 marca 1990 r. o samorządzie gminnym (Dz. U. z 2021 r. poz. 1372), art. 13 ust. 1 ustawy z dnia 21 sierpnia 1997 r. o gospodarce nieruchomościami (Dz. U. z 2020 r. poz. 1990 ze zm.) oraz §3 pkt 1 Uchwały Nr XIV/134/07 Rady Miejskiej w Koronowie z dnia 28 listopada 2007 r. w sprawie zasad gospodarowania nieruchomościami komunalnymi stanowiącymi własność Gminy Koronowo (Dz. Urz. Woj. Kuj. -Pom. Nr 147, poz. 2539) uchwała się, co następuje:

§ 1. W Uchwale nr XXXVI/311/21 Rady Miejskiej w Koronowie z dnia 24 lutego 2021 r. w sprawie wyrażenia zgody na ustanowienie ograniczonego prawa rzeczowego- służebności przesyłu na nieruchomości stanowiącej działki ewidencyjne położone w gminie Koronowo wprowadza się następujące zmiany:

1) § 1 uchwały otrzymuje brzmienie:

„§ 1. Wyrazić zgodę na ustanowienie odpłatnej służebności przesyłu na rzecz ENEA Operator Sp. z o.o. z siedzibą w Poznaniu na nieruchomościach stanowiących działki ewidencyjne na terenie gminy Koronowo, stanowiących własność Gminy Koronowo:


- 1) działka nr 67/1 położona w Salsnie, zapisana w KW BY1B/00087095/2,
 - 2) działka nr 317/54 położona w Koronowie, zapisana w KW BY1B/00075911/2,
 - 3) działki nr 231, 806, 807, 808, 809, 810 położone w Trzuszczynie, zapisane w KW BY1B/00068312/1,
 - 4) działka nr 2208 położona w Koronowie, zapisana w KW BY1B/00094036/3,
 - 5) działki nr 166/12, 166/13 położone w Koronowie zapisane w KW BY1B/00044025/8,
 - 6) działka nr 225 położona w Samociążku zapisana w KW BY1B/00083415,
 - 7) działka nr 2043/1 położona w Koronowie zapisana w KW BY1B/00075911/2,
 - 8) działka nr 62 położona w Koronowie zapisana w KW BY1B/00072325/6,
 - 9) działka nr 172/13 położona w Koronowie zapisana w KW BY1B/00093858/4,
 - 10) działka nr 296 położona w Sitowcu zapisana w KW BY1B/00090445/5,
 - 11) działka nr 1434 położona w Koronowie zapisana w KW BY1B/00084523/1,
 - 12) działka nr 98 położona w Okołu zapisana w KW BY1B/00092091/2,
 - 13) działka nr 1106/28 położona w Koronowie zapisana w KW BY1B/00044025/8,
 - 14) działka nr 1097/104 położona w Koronowie zapisana w KW BY1B/00006987/1.”;
- 2) załącznik do uchwały, o którym mowa w § 4, otrzymuje brzmienie, jak w załączniku do niniejszej uchwały.
- § 2.** Wykonanie uchwały powierza się Burmistrzowi Koronowa.

§ 3. Uchwała wchodzi w życie z dniem jej podjęcia i podlega ogłoszeniu w sposób zwyczajowo przyjęty na terenie Gminy Koronowo.

Przewodnicząca Rady
Miejskiej w Koronowie

**Katarzyna Brygida Szulta -
Romaniuk**

Załącznik do uchwały Nr XLIV/381/21
Rady Miejskiej w Koronowie
z dnia 25 sierpnia 2021 r.



projekt wykonawczy 04/2021, 5. wykonanie-0
dane: ewidencyjne 2420, 5000
skala 1:500
MAPA DOKUMENTACYJNA PROJEKTOWA
SKALA 1:500
PLAN WYKONAWCZY
UL. WYKONOWA-2
Koronowice, dnia 12.08.2021r.
Wykonano: Ewa Gęsiąg

<p>Plan wykonawczy - wykonanie</p> <p>Wskazanie na rysunku planu wykonawczego</p> <p>Wskazanie na rysunku planu wykonawczego</p> <p>Wskazanie na rysunku planu wykonawczego</p> <p>Wskazanie na rysunku planu wykonawczego</p>	
STANOWISKO	WYKONAWCZY
STANOWISKO	WYKONAWCZY
STANOWISKO	WYKONAWCZY
STANOWISKO	WYKONAWCZY
STANOWISKO	WYKONAWCZY

Za zgodność kopii
z oryginałem mapy
do celów projektowych
Inżynier: Nowicka

5000/5-2402
INSTRUKCJA
Dokumentacja techniczna
M. 05.21.01.01.01.01.01
Liczba egzemplarzy: 10

ENEA
ENEA S.A. ul. Włocławska 10
01-644 Warszawa
tel. 22 63 63 63
www.enea.pl

Projektant: Ewa Gęsiąg
Dokumentacja: Ewa Gęsiąg
Data: 12.08.2021
Miejscowość: Koronowice

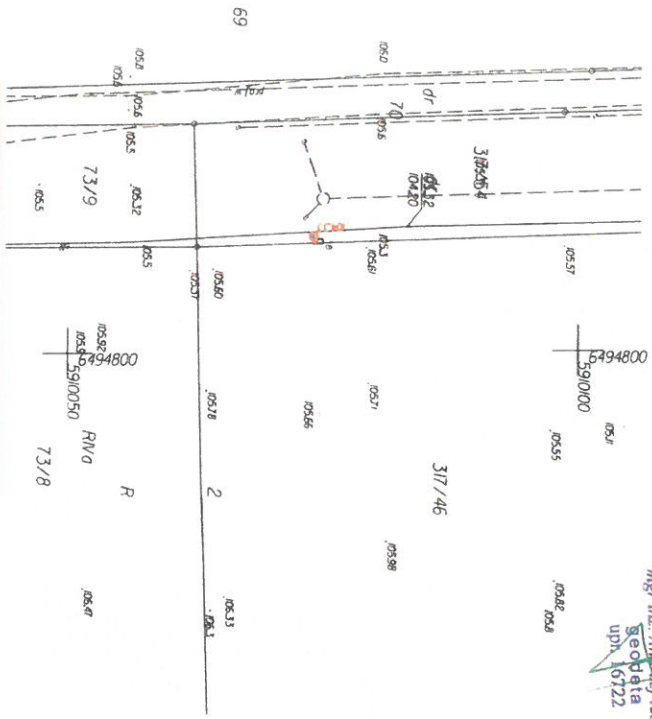
Jednostka ewidencyjna: Koronowo
obręb: ewidencyjny: Koronowo
działka: 317/46

INWENTARYZACJA SIECI ENN

SKALA 1 : 500

Ark. mopy 6.198.20.22.4.3
Ks. rob. 8893/2019 Id. zgłoszenia 6640.7154.2019
Wykonat: Andrzej Izboner upr 16722
Koronowo, 16.10.2019r

mgr inż. Andrzej Izboner
Geodeta
upr. 16722



Wskazówki są za najniższy dokumenty i stanowią
• zmianę por. gromadzenia i korekturach. Wskaz
• zmiany zawartości operat. techniczny prowadzący do ewidencji
• pomiarów i rozbiórki zasobu geodezyjnego

nr 6 16 10 10/3

16.10.2019

mgr inż. Andrzej Izboner
Geodeta
upr. 16722

MAPA DO CELÓW PROJEKTOWYCH

SKALA 1:500
KORONOWO

Arkusze mapy: 6198.20.22.4.4.

województwo kujawsko - pomorskie
Jednostka Koronowo M. [040304.4]
obwód Koronowo [0001]
działka 317/46

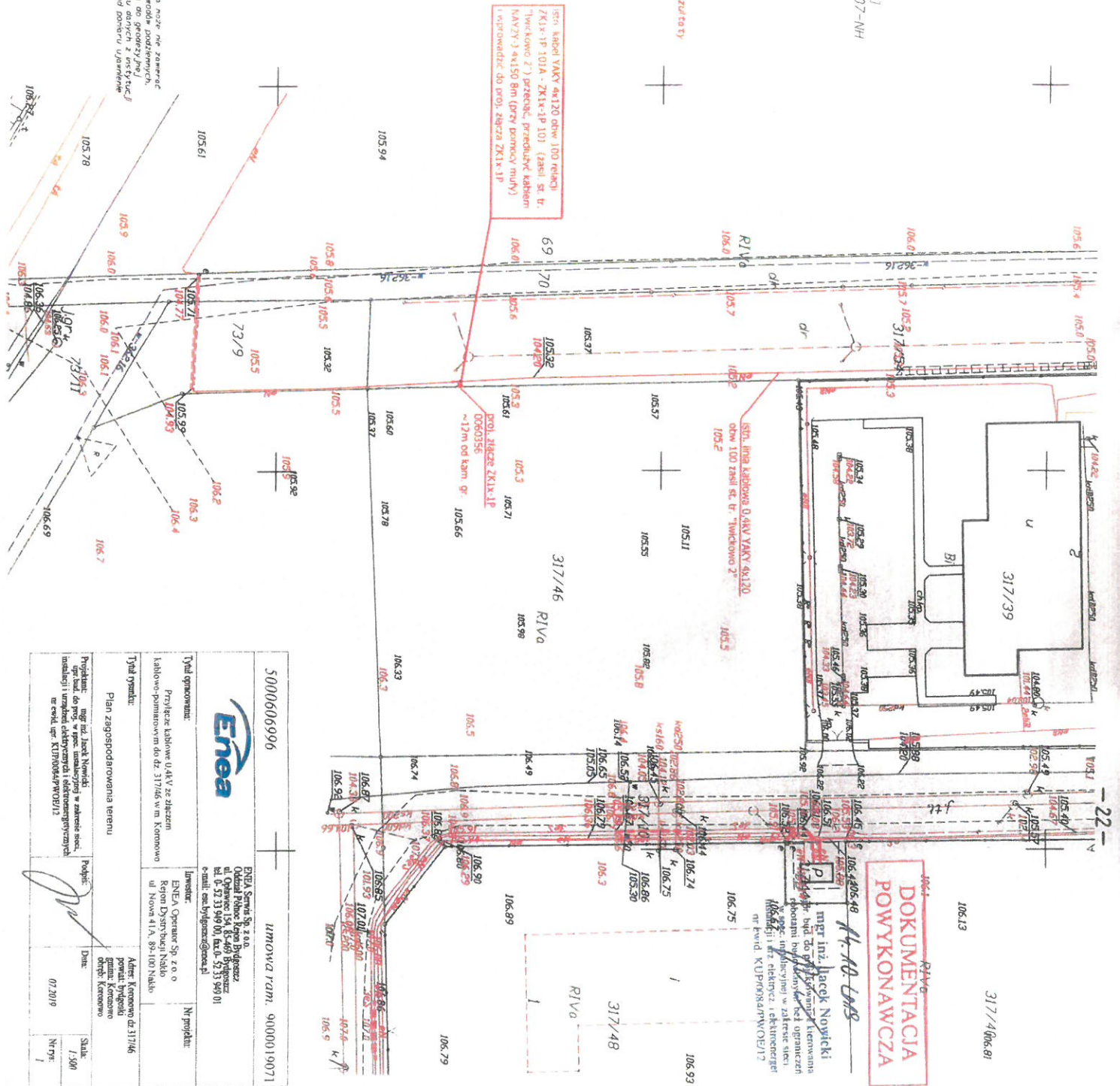
ID zgłoszenia: 6640.636.2019 PUKG 20007-5.6.181
Mapa wykonana dnia: 14.02.2019r. wys. PL-EVRF2007-NH

Podkreślono się, że niniejszy dokument został opracowany w wyniku prac geodezyjnych i kartograficznych, których rezultaty zostały udokumentowane i technicznie wpisany do evidencejnego metryczki. Dokument zawiera dane geodezyjne i kartograficzne.

Dokumentacja techniczna	STAROSTA BYDGOSKI
Identyfikacja wariantu inwestycji	01403.2019
Plan sytuacyjny	
Dokumentacja techniczna	
Dokumentacja techniczna	
Dokumentacja techniczna	
Dokumentacja techniczna	
Dokumentacja techniczna	
Dokumentacja techniczna	
Dokumentacja techniczna	
Dokumentacja techniczna	
Dokumentacja techniczna	
Dokumentacja techniczna	
Dokumentacja techniczna	

Ważność planu: 07.2019
I projekt: Podjęcie do projektu
wznowienia oraz zamknięcia projektu
przez jednostki
wykonawstwa geodezyjnego

Zastrzeżenie: Nie gwarantujemy, że dane otrzymane w niniejszym planie są prawdziwe i dokładne. Nie gwarantujemy, że dane otrzymane w niniejszym planie są zgodne z rzeczywistością. Nie gwarantujemy, że dane otrzymane w niniejszym planie są zgodne z dokumentacją techniczną. Nie gwarantujemy, że dane otrzymane w niniejszym planie są zgodne z dokumentacją techniczną.



DOKUMENTACJA
POWYKONAWCZA

mgr inż. Jacek Nowicki
biuro: [adres]
Kontakt: [telefon]
nr ewid. KUP: 0698490E/12

5000606996
LIMOWA 7/11, 90000119071

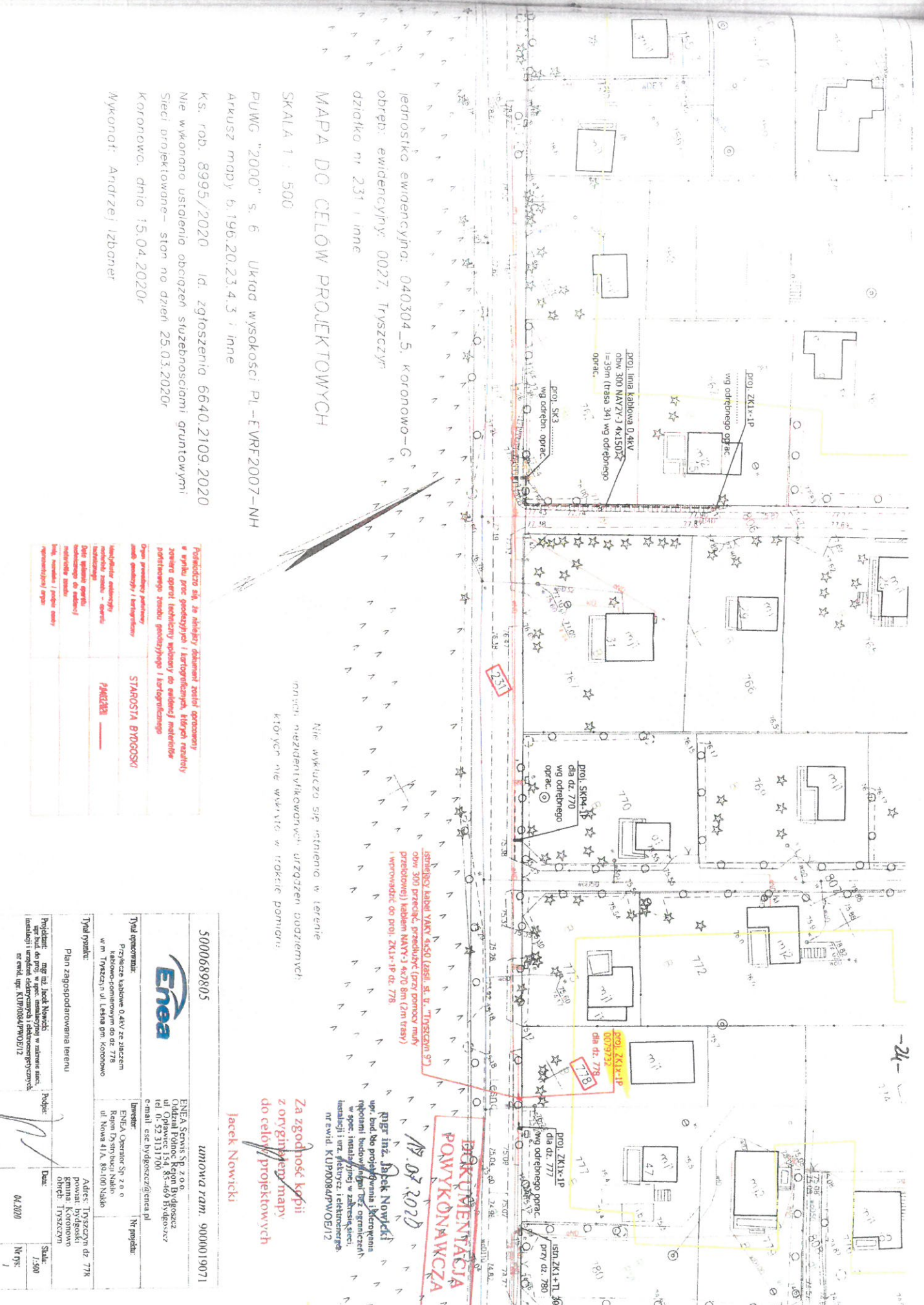


ENEA Service Sp. z o.o.
Odział Polnocno-Środkowy
ul. Górnicza 134, 83-440 Bydgoszcz
tel. 52 33 949 00, fax 52 33 949 01
e-mail: centralna@energia.com.pl

Inwestor:
ENEA Operator Sp. z o.o.
Region Dystrybucji Naddzie
ul. Nowa 41 A, 83-100 Naddzie

Adres: Koronowo do 317/46
powiat Bydgoski
okręg Koronowo

Projektant: mgr inż. Jacek Nowicki ul. [adres] tel. [telefon]	Tytuł opracowania:		Nr projektu:	
	Przebieg kablowy 0,4 kV z złączem kablowo-pomnikowym do dz. 317/46 w m. Koronowo			
Wykonawca: [firma] ul. [adres] tel. [telefon]	Tytuł rysunku:		Data:	
	Plan zagospodarowania terenu		07.2019	
		Skala:	Nr rys.:	
		1:300	1	



MAPA DO CELÓW PROJEKTOWYCH

SKALA 1 : 500

PUWG "2000" s. 6 Układ wysokości PL-EVRF2007-NH

Arkusz mapy b.196.20.23.4.3 i inne

Ks. rob. 8995/2020 Id. zgłoszenia 6640.2109.2020

Nie wykonano ustalenia obciążen słupkami gruntowymi

Sieci projektowane - stan na dzień 25.03.2020r

Koronowo, dnia 15.04.2020r

Wykonat: Andrzej Izboner

jednostka ewidencyjna: 040304_5, Koronowo-G

obręb: ewidencyjny: 0027, Tyszczyr

działka nr 231 i inne

Nie wykluczu się strzeżenia w terenie

innych niezidentyfikowanych urządzeń podziemnych

których nie wykazano w trakcie pomiaru:

istniejący kabel NAWY 4x50 (ześl. st. w. Tyszczyr 57)

obw. 300 przedr. przedr. (prz. pomiaru m. 1)

przełożony kablem NAWY 3 4x70 8m (2m tras)

1 wprowadzić do PROJ. ZK1x-1P dz. 778

BYL INŻ. JACEK NOWICKI

upr. bud. lub projektowania i kierownika

organizacji budowlanej lub organizacji

w spec. instalacji i w zabudowie,

instalacji i urz. elektroenergetycznych

mi ewid. KUP00847W0B/12

BYL INŻ. JACEK NOWICKI

upr. bud. lub projektowania i kierownika

organizacji budowlanej lub organizacji

w spec. instalacji i w zabudowie,

instalacji i urz. elektroenergetycznych

mi ewid. KUP00847W0B/12

Za zgodność kopii

z oryginalnej mapy

do celów projektowych

Jacek Nowicki

Opis przedmiotu zamówienia	STANOWISKO BUDOWCZY
Wymagania techniczne	218/231
Dotyczy wykonania projektu i wykonania robót	
Dotyczy wykonania projektu i wykonania robót	
Dotyczy wykonania projektu i wykonania robót	
Dotyczy wykonania projektu i wykonania robót	
Dotyczy wykonania projektu i wykonania robót	

5000689805	umowa ram. 90000019071
Tytuł opracowania:	Przebieg kablowe 0.4kV ze złączeniem kablowo-powietrznym do dz. 778 w m. Tyszczyr ul. Leśna gm. Koronowo
Tytuł projektu:	Plan zagospodarowania terenu
Projektant:	INGR INŻ. JACEK NOWICKI
Podpis:	
Data:	04/2020
Skala:	1:500
Nr rys.:	1
Adres:	Tyszczyr dz. 778 powiat bydgoski gmina Koronowo obręb: Tyszczyr
Wzrost:	1.80
Waga:	75

Jednostka ewidencyjna: Koronowo

obręb: ewidencyjny: Trzuszczyn

działka: 778

Inwentaryzacja sieci en

SKALA 1 : 500

Ark. mapy: 6.195.20.03.2.1

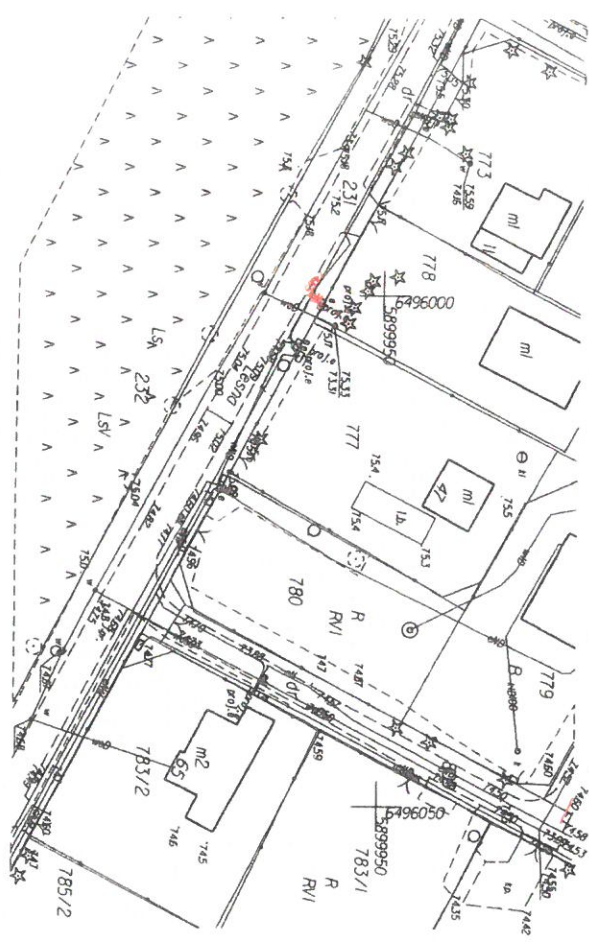
Ks. rob. 9069/2020 Id. zgłoszenia 6640.4842.2020

Koronowo, dnia 12.08.2020r

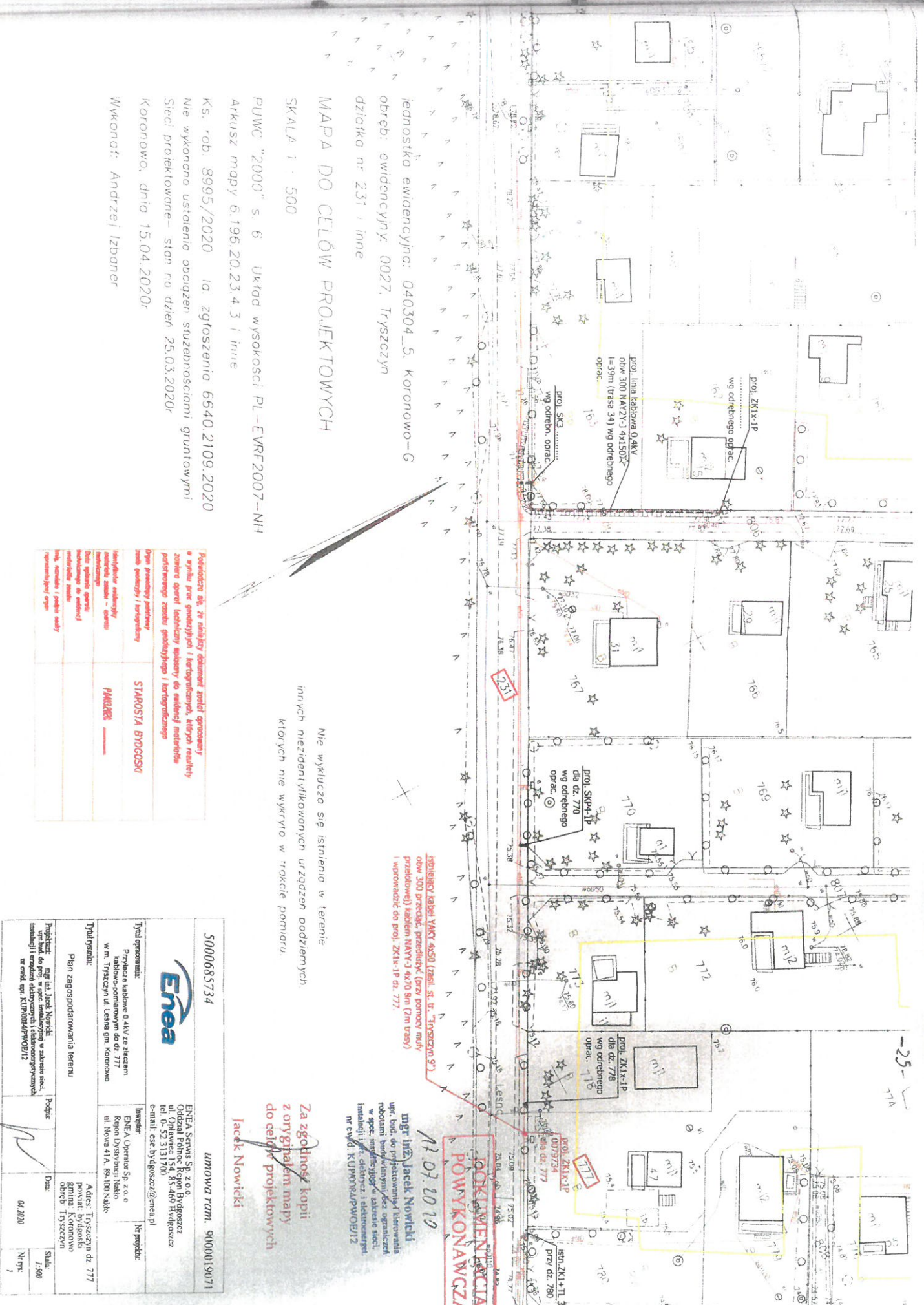
Wykonat: Andrzej Izbனர் upr16722

STACJA WYDOWANIKI
Andrzej Izbனர்
ul Ogrodowa 34
85-010 K O R O N O W O
REGON 081674461 NIP 967-085-90-95

mgr inż. Andrzej Izbனர்
Geodeja
upr. 16722



Pomocniczo SK, w niniejszym dokumencie został opracowany
w wyniku prac geodezyjnych i kartograficznych, których
rezultaty zawiera oparł techniczny przyjęty do ewidencji
podstawowego zasobu geodezyjnego
w dniu 27 SIE 2020
i notowano mu identyfikator ewidencyjny nieruchomości zasobu:
POMI 3 0 80 15149
mgr inż. Andrzej Izbனர்
Geodeja
upr. 16722



jednostka ewidencyjna: 040304_5, Koronowo-G
 obręb: ewidencyjny: 0027, Trzszczyń
 działka nr 231 i inne

MAPA DO CELÓW PROJEKTOWYCH

SKALA 1 : 500

PUWC "2000" s. 6 Układ wysokości PL-EVRF2007-NH
 Arkusz mapy 6.196.20.23.4.3 i inne

Ks. rob. 8995/2020 Id. zgłoszenia 6640.2109.2020

Nie wykonano ustalenia obciążen służebnościami gruntowymi

Stacji projektowane – stan na dzień 25.03.2020r

Koronowo, dnia 15.04.2020r

Wykonali: Andrzej Izdubar

Nie wyklucza się istnienia w terenie
 innych niezidentyfikowanych urządzeń podziemnych
 których nie wykryto w trakcie pomiaru.

Za zgodność kopii
 z oryginałem mapy
 do celów projektowych

Jacki Nowicki

Iskreny kabel YAKY 4x50 (zasil. st. tr. Trzszczyń ST)
 odw 300 przebieg, przedłużony (przy pomocy mury
 przelotowej) kablem NAWZY 4x70 Bin (2m trasy)
 i wprowadzić do proj. ZTK-1P dz. 777

**POKRYCIENIE
 POWYKONAWCZA**

11.07.2020

mgr inż. Jacki Nowicki
 upr. bud. do projektowania i kierowania
 robotami budowlanymi, bez ograniczeń
 w spec. inspekcji bud. w zakresie instal.
 instalacji i/sz. elektrycz. i elektroenerget.
 nr ewid. KIDP0004PWOVB12

<p>Podatce do sk. ze niniejszym dokumentem został opracowany a symboli prac geodezyjnych i kartograficznych, których rezultaty zostały opublikowane w Biuletynie Geodezyjnym, który jest materiałem podstawowym do sporządzenia planów i kartograficznego</p>	
<p>Typ prac geodezyjnych / kartograficznych</p>	<p>STAROSTA BYDGOSKI</p>
<p>Instytut geodezyjny / kartograficzny</p>	<p>PAWŁĘCZ</p>
<p>Instytut geodezyjny / kartograficzny</p>	
<p>Instytut geodezyjny / kartograficzny</p>	
<p>Instytut geodezyjny / kartograficzny</p>	
<p>Instytut geodezyjny / kartograficzny</p>	

<p>5000685734</p>	<p>ENEA S.A. ul. Jaski 10/12 04-200 Warszawa</p>
<p>ENEA S.A. ul. Jaski 10/12 04-200 Warszawa</p>	<p>ENEA S.A. ul. Jaski 10/12 04-200 Warszawa</p>
<p>ENEA S.A. ul. Jaski 10/12 04-200 Warszawa</p>	<p>ENEA S.A. ul. Jaski 10/12 04-200 Warszawa</p>
<p>ENEA S.A. ul. Jaski 10/12 04-200 Warszawa</p>	<p>ENEA S.A. ul. Jaski 10/12 04-200 Warszawa</p>
<p>ENEA S.A. ul. Jaski 10/12 04-200 Warszawa</p>	<p>ENEA S.A. ul. Jaski 10/12 04-200 Warszawa</p>
<p>ENEA S.A. ul. Jaski 10/12 04-200 Warszawa</p>	<p>ENEA S.A. ul. Jaski 10/12 04-200 Warszawa</p>
<p>ENEA S.A. ul. Jaski 10/12 04-200 Warszawa</p>	<p>ENEA S.A. ul. Jaski 10/12 04-200 Warszawa</p>

USTUDIUM BUDOWNICTWA
Inżynier Izabela
Ogrodowa 34
85-010 KORONÓ
REGON 081575481 NIP 9872353406

Jednostka ewidencyjna: Koronowo

obręb: ewidencyjny: Trzyszczyn

działka: 777

Inwentaryzacja sieci eN

SKALA 1 : 500

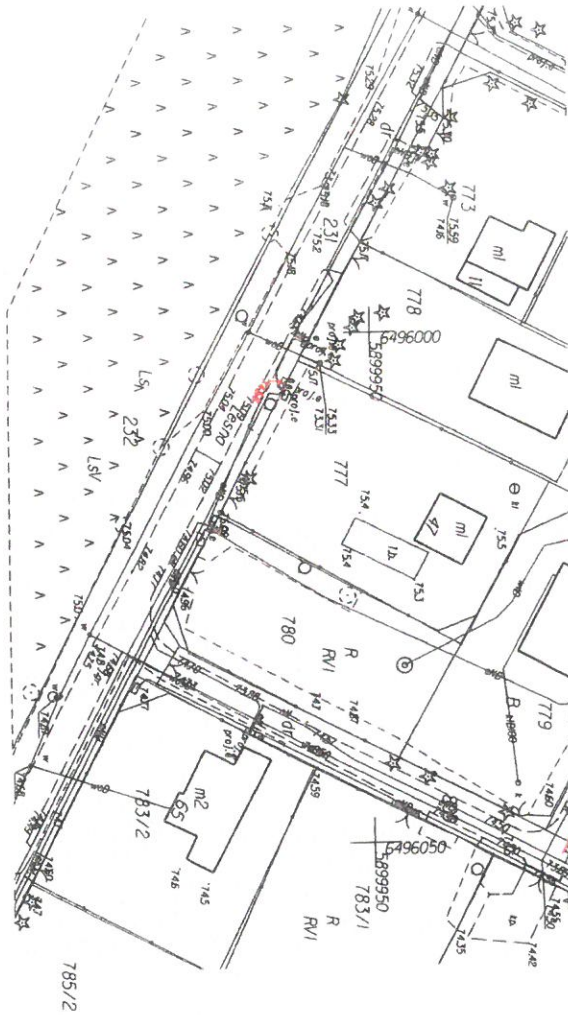
Ark. mapy: 6.195.20.03.2.1

Ks. rob. 9069/2020 Id. zgłoszenia 6640.4842.2020

Koronowo, dnia 12.08.2020r

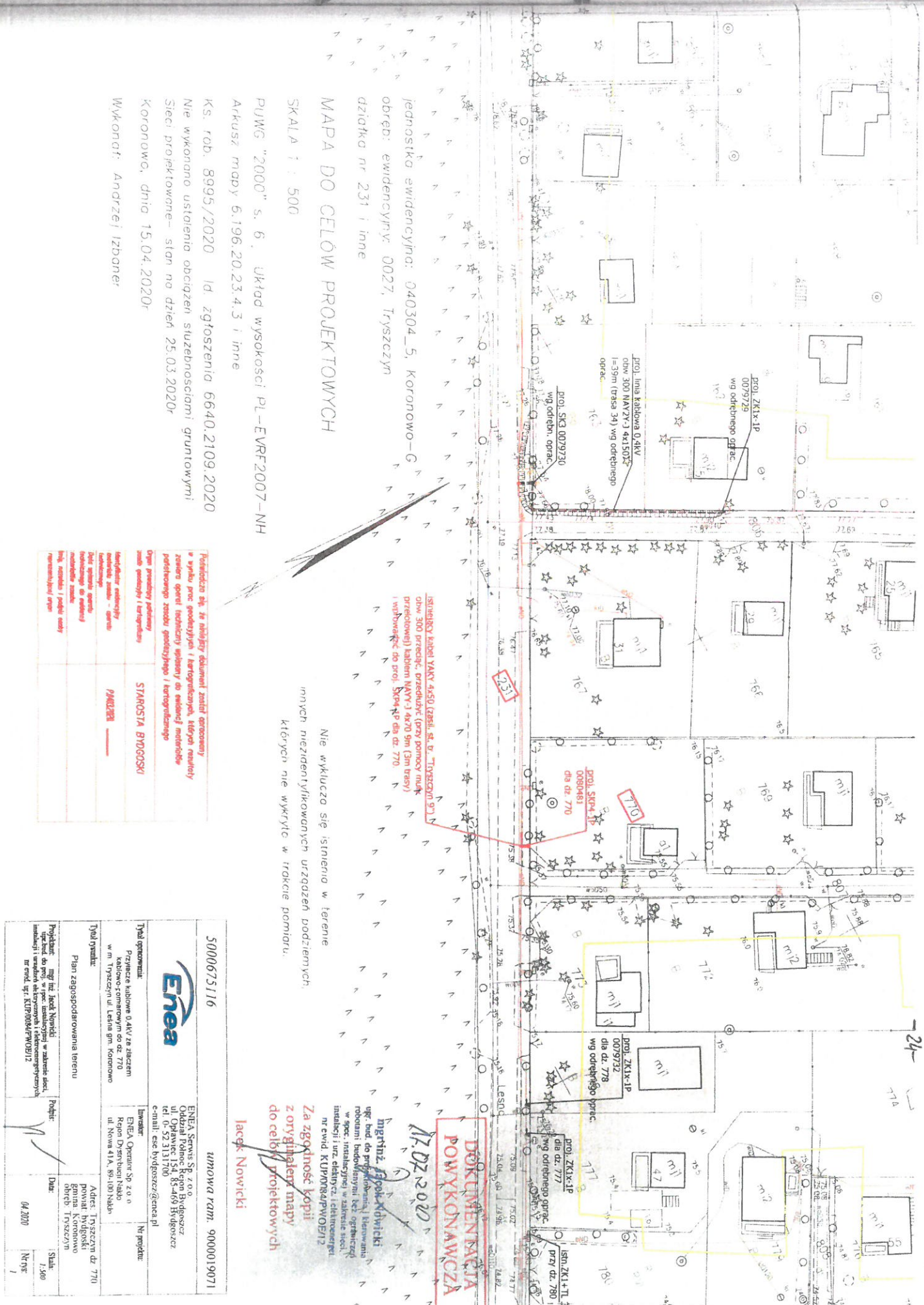
Wykonat: Andrzej Izbomer upr16722

mgr inż. Andrzej Izbomer
Benedekta
upr.16722



Prostwidza się, że niniejszy dokument został opracowany
w wyniku prac geodezyjnych i kartograficznych, których
rezultaty zawiera opow. techniczny przyjęty do ewidencji
podstawowego zasobu geodezyjnego
w dniu 27 SIF 2020
I podano mu identyfikator ewidencyjny nieruchomości: 783/2 030 4.11.3

mgr inż. Andrzej Izbomer
Benedekta
upr.16722



jednostka ewidencyjna: 040304_5, Koronowo-G
 obręb: ewidencyjny 0027, Trzszczyń
 działka nr 231 i inne

MAPA DO CELÓW PROJEKTOWYCH

SKALA 1 : 500

PJWG "2000" s. 6, Układ wysokości PL-EVRF2007-NH
 Arkusz mapy 6.196.20.23.4.3 i inne

KS. rob. 8995/2020 Id. zgłoszenia 6640.2109.2020
 Nie wykonano ustalenia obciążení służebnościami gruntowymi
 Sieci projektowane- stan na dzień 25.03.2020r.
 Koronowo, dnia 15.04.2020r.
 Wykonat: Andrzej Izdomec

Nie wkluczo się istnienia w terenie
 innych niezidentyfikowanych urządzeń podziemnych,
 których nie wykryto w trakcie pomiaru.

ISTNIENIE KABELI YAKV 4x50 (zasil. st. w. Trzszczyń 97) w
 odn. 300 przelic. przedłuż. (przy pomocy murek
 przedowej) kablem NAWY 4x70 9m (3m tras)
 i wstawic do proj. SKA NP dla dz. 770

**DOKUMENTACJA
 POWYKONAWCZA**

17.07.2020

Magdalena Szpak-Nowicka
 inż. bud. do projektowania, kierowania
 robotami budowlanymi i nadzoru
 w spec. instalacyjnej w zakresie sieci
 instalacji i uz. elektrycz. Licencjonista
 nr ewid. KUP/0844PWOE/12

Za zgodność kopii
 z oryginałem mapy
 do celów projektowych
Jacek Nowicki

Podpiszcie się, że niniejszy dokument został opracowany w sposób przez geodezyjnych i kartograficznych, których rezultaty zawiera opierał techniczny i spełnia wymagania określone w podlegającego rodzaju geodezyjnego i kartograficznego	STAROSTA BIAŁOGOSKI
Typ geodezyjny i kartograficzny	PK4228A
Instalator ewidencyjny numeracja stanu - ostatni licencjonista	
Dziś wpisano dane techniczne w oparciu o stan faktyczny	
Hasło, numer i podpis osoby rejestrującej rysunek	

5000675116	umowa ram. 9000019071
Typ geodezyjny: Przebieg kablowy 0,4kV ze złączeniem kabelkowo-formowym do dz. 770 w m. Trzszczyń ul. Leśna gm. Koronowo	Investor: Enea Operator Sp. z o.o. Region Dystrybucji Sólno ul. Nowa 41A, 93-100 Nakh
Typ rysunku: Plan zagospodarowania terenu	Adres: Trzszczyń dz. 770 powiat bydgoski obręb Trzszczyń
Projektant: mgr inż. Jacek Nowicki Opis bud. do projektu instalacyjnej w zakresie sieci, instalacji i uz. elektrycznych i elektonenergetycznych nr ewid. gr. KUP/0844PWOE/12	Podpis:
	Data: 04.2020
	Skala: 1:500
	Nr rys. 1

jednostka ewidencyjna: Koronowo
obręb: ewidencyjny: Trzyczyn
działka: 770

Inwentaryzacja sieci EN

SKALA 1 : 500

Ark. mapy: 6.195.20.03.2.1

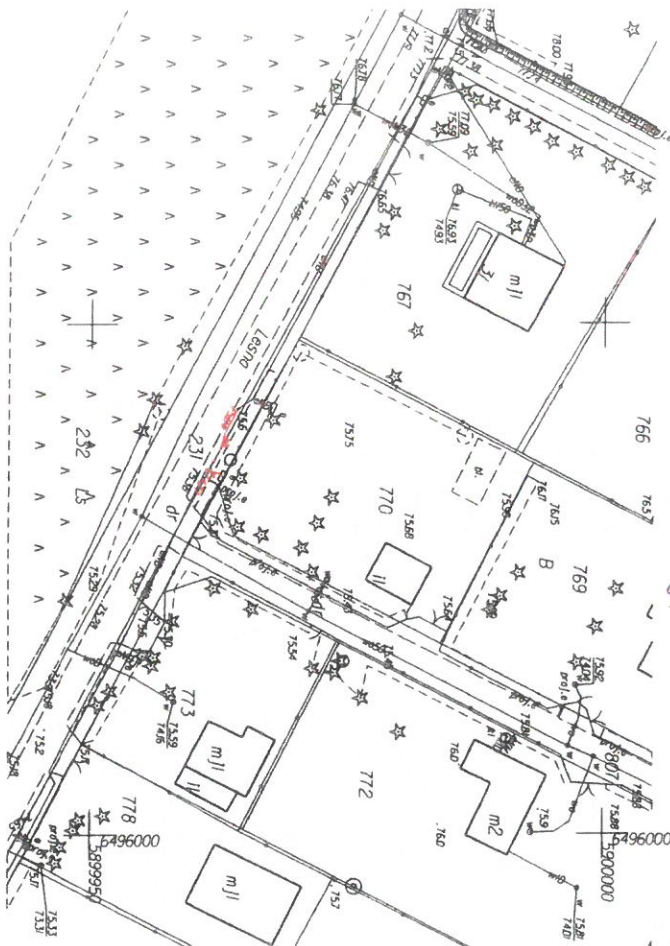
Ks. rob. 9069/2020 Id. zgłoszenia 6640.4842.2020

Koronowo, dnia 12.08.2020r

Wykonat: Andrzej Izboner upr16722

mgr inż. Andrzej Izboner
głębokość
16722

Andrzej Izboner
ul. Ogrodowa 34
86-010 KORONOWO
REGON 081573481 NIP: 627435467



Produkcja sieci ze niniejszego dokumentu została opracowana
w wyniku prac geodezyjnych i kartograficznych, których
rezultaty zostały opublikowane w formie planów do ewidencji
państwowego zasobu geodezyjnego

w dniu 27 SIE 2020

P-04013.2.02A0 4543

Podpisano na identyfikator ewidencyjny materiałów zasobu:

mgr inż. Andrzej Izboner

REGON 081573481
NIP: 627435467

MAPA DO CELÓW PROJEKTOWYCH
 SKALA 1 : 500
 PUWG "2000" s. 6 Układ wysokości PL-EVRF2007-NH
 Arkusze mapy 6.196.20.23.4.3 i inne
 Ks. rob. 8995/2020 Id. zgłoszenia 6640.2109.2020
 Nie wykonano ustalenia obciążen słupkami: gruntowymi
 Sieci projektowane - stan na dzień 25.03.2020r
 Koronowo, dnia 15.04.2020r
 Wykonat: Andrzej Izbaner

Nie wyklucza się istnienia w terenie
 innych niezidentyfikowanych urządzeń podziemnych,
 których nie wykryto w trakcie pomiaru.

Za zgodność kopii
 z oryginałami mapy
 do celów projektowych
 Jacek Nowicki

Inż. inż. Jacek Nowicki
 upr. bud. do projektowania i nadzoru
 robotach budowlanych w zakresie
 w spec. instalacji w zakresie sieci
 instalacji urządzeń elektrycznych
 nr ewid. KUP/084/PW/08/E12

**DOBRYMANTA
 POWYKONAWCA**
 30.02.2010

Załącznik do zgłoszenia
 znak WB 6743, WGB 2020
 z dnia 15.06.2020r

Podpisano się za niniejszy dokument został opracowany w oparciu o plany geodezyjne i kartograficzne, których realizacja została oparta na pomiarach terenowych i pomiarach satelitarnych. Nie gwarantujemy dokładności pomiarów i nie ponosimy odpowiedzialności za ewentualne błędy pomiarowe.	STAROSTA BYDGOSKI PAMIĘĆ
---	-----------------------------

500062833

Enea

Plan zagospodarowania terenu

Imię i nazwisko: Jacek Nowicki
 Adres: ul. Nowa 41A, 89-100 Nakiło
 Tel: 71 313 1710
 E-mail: ces.bydgoszcz@ena.pl

Adres: ul. Nowa 41A, 89-100 Nakiło
 Tel: 71 313 1710
 E-mail: ces.bydgoszcz@ena.pl

Imię i nazwisko: Jacek Nowicki
 Adres: ul. Nowa 41A, 89-100 Nakiło
 Tel: 71 313 1710
 E-mail: ces.bydgoszcz@ena.pl

Imię i nazwisko: Jacek Nowicki
 Adres: ul. Nowa 41A, 89-100 Nakiło
 Tel: 71 313 1710
 E-mail: ces.bydgoszcz@ena.pl

Imię i nazwisko: Jacek Nowicki
 Adres: ul. Nowa 41A, 89-100 Nakiło
 Tel: 71 313 1710
 E-mail: ces.bydgoszcz@ena.pl

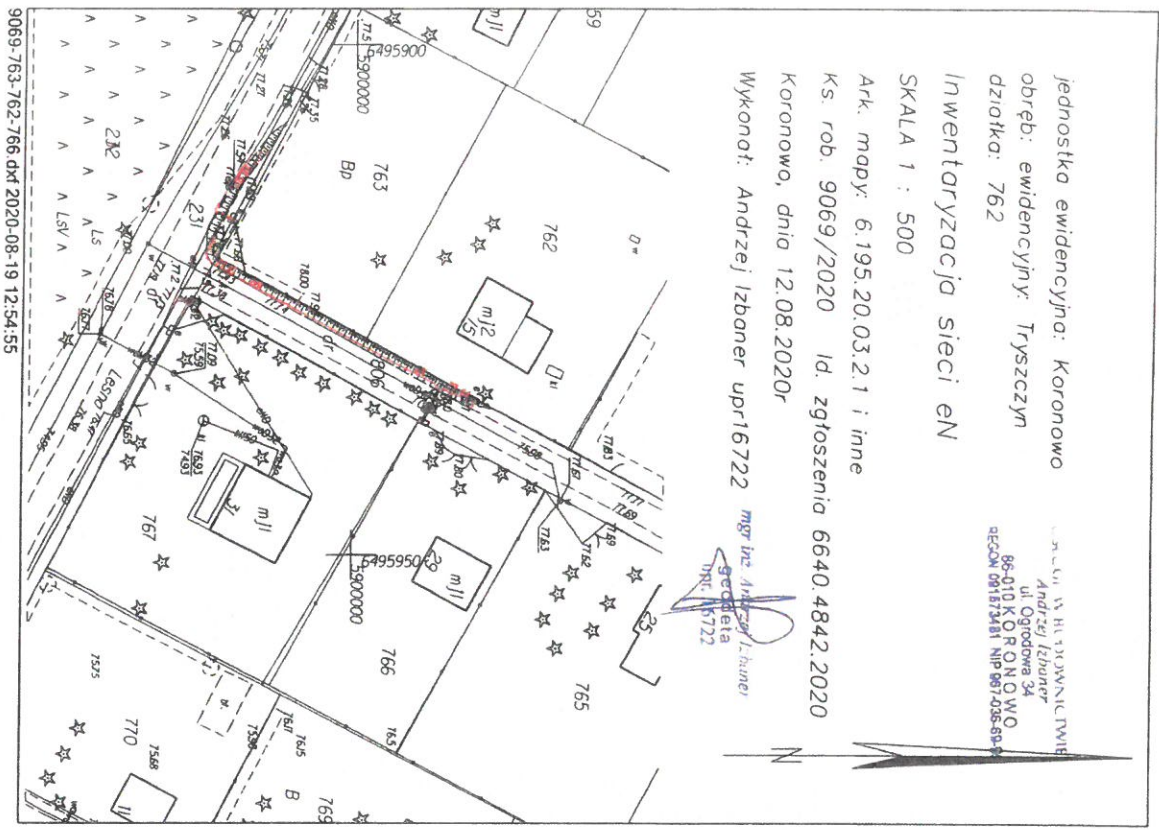
Jednostka ewidencyjna: Koronowo
obręb: ewidencyjny: Tryszczyń
działka: 762

Inwentaryzacja sieci eN
SKALA 1 : 500

Ark. mapy: 6.195.20.03.2.1 i inne
Ks. rob. 9069/2020 Id. zgłoszenia 6640.4842.2020
Koronowo, dnia 12.08.2020r
Wykonali: Andrzej Izbaner upr16722

mgr inż. Andrzej Izbaner
ul. Ogrodowa 34
86-010 KORONOWO
REGON 081873481 NIP 987-035-59-98

mgr inż. Andrzej Izbaner
geodeta
NIP: 98722



9069-763-762-766 dkt 2020-08-19 12:54:55

Podkreślam się, że niniejszy dokument został opracowany
w wyniku prac geodezyjnych i kartograficznych, których
rezultaty zawiera operat techniczny przynajmniej do ewidencji
podstawowego zasobu geodezyjnego

w dniu 27 SIE 2020

Indywidualny identyfikator ewidencyjny materiałów zasobu:
P04013 2 010 1543

mgr inż. Andrzej Izbaner
geodeta
NIP: 98722

LEGENDA:
SYMBOLIZACJA
SYMBOLIZACJA

jednostka ewidencyjna: 040304_5, Koronowo-G
obręb: ewidencyjny: 0027, Tryszczyn

działka nr 809, 810 i inne

MAPA DO CELÓW PROJEKTOWYCH

SKALA 1 : 500

PUWG "2000" s. 6 Układ wysokości PL-EVRF2007-NH
Arkusz mapy 6.195.20.03.2.1 i inne

Ks. rob. 8849/2019 Id. zgłoszenia 6640.6111.2019

Nie wykonano ustalenia obciążenia służebności
Sieci projektowane - stan na dzień 05.10.2019r.
Koronowo, dnia 08.11.2019r

Wykonr: Andrzej Izdwaner

30.06.2020

OWYKONAWCA

mgr inż. Jacek Nowicki

upr. bud. do projektowania i kierowania
robotami budowlanymi bez ograniczeń
w spec. i odbiorczych w zakresie sieci
inhalacji gaz, elektrycz i elektroenergetyki
nr ewid. K11P060R/PRW0E/12

STAROSTA BYDGOSKI

PAŃCZYS

**niezależny i bezstronny
instytucyjnie i organizacyjnie
niezależny od stron
niezależny od stron
niezależny od stron
niezależny od stron
niezależny od stron
niezależny od stron
niezależny od stron**

Nie wykluca się istnienia w terenie
innych niezidentyfikowanych urządzeń podziemnych:
których nie wykryto w trakcie pomiaru

**Za zgodność kopii
z oryginałem mapy
do celów projektowych
Jacek Nowicki**

5000687357

umowa ram. 9000019071



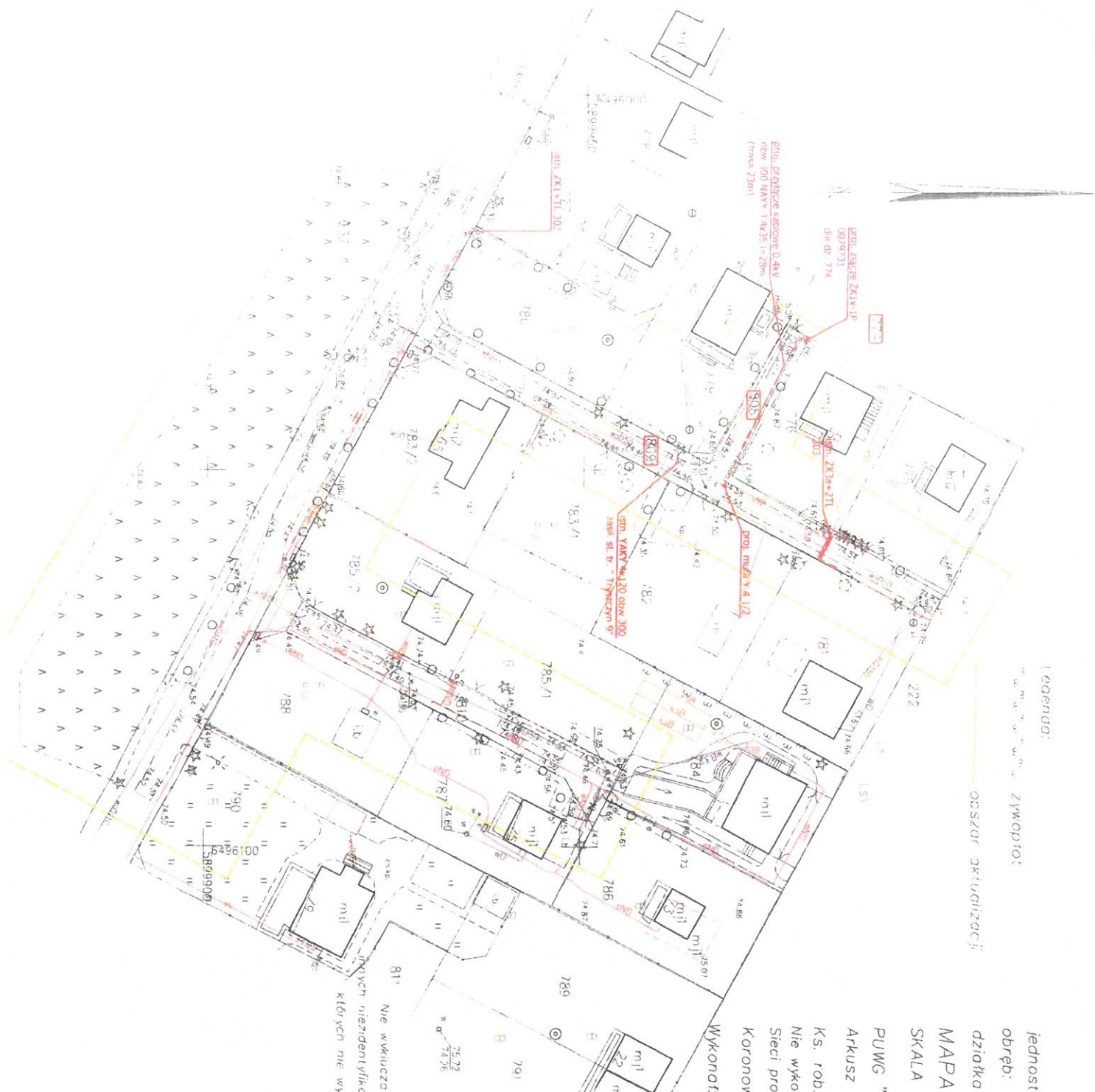
ENEA Service Sp. z o.o.
ul. Żelazna 10, 85-469 Bydgoszcz
tel. 0-52 313 1700
e-mail: eae.bydgoszcz@enea.pl

Typul pomiaru:
Przebieg kablowe 0.4kV ze zliczeniem
kierunkowo-pomiarowym dla zasilania dz. 774
w m. Tryszczyn ul. Lesna gm. Koronowo

Typul pomiaru:
Plan zagospodarowania terenu

Przygotował: mgr inż. Jacek Nowicki
upr. bud. do proj. w spec. instalacji w zakresie sieci
inhalacji gaz, elektrycznych i elektroenergetycznych
nr ewid. upr. K11P060R/PRW0E/12

Podpis: [Signature]
Data: 04.2020
Skala: 1:500
Nr rys.: 1



Jednostka ewidencyjna: Koronowo

obręb: ewidencyjny: Trzszczyn

działka: 774

Inwentaryzacja sieci en

SKALA 1 : 500

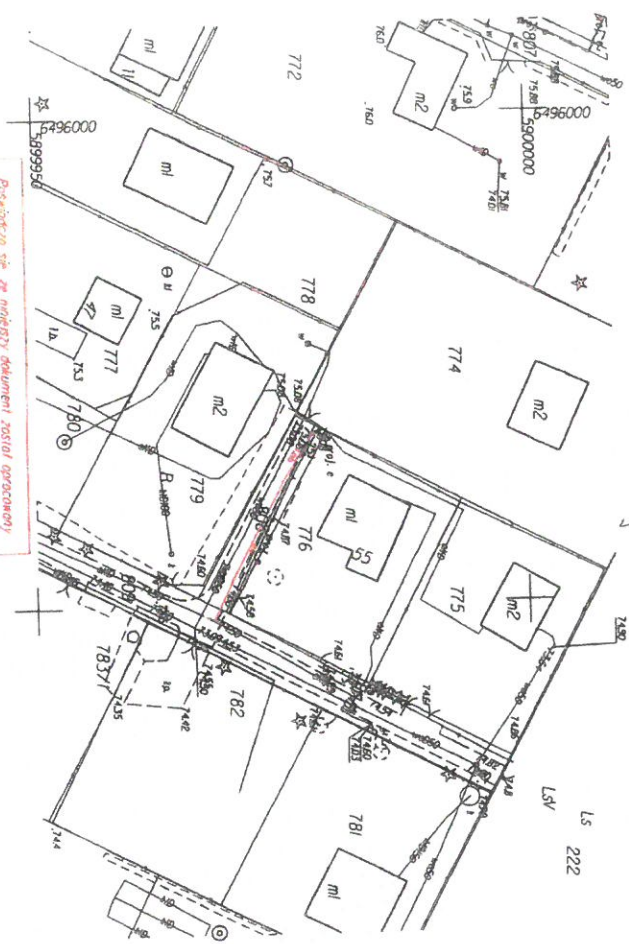
Ark. mapy: 6.195.20.03.2.1

Ks. rob. 9069/2020 Id. zgłoszenia 6640.484.2.2020

Koronowo, dnia 12.08.2020r

Wykonat: Andrzej Izbaner upr16722

USTUJĄCY WŁAŚCICIEL
Andrzej Izbaner
ul. Ogrodowa 34
85-010 KORONOWO
REGON 091572481 NIP 67143549-9r



Przebieg sieci ze modelu dokumentu został opracowany w wyniku prac geodezyjnych i kartograficznych, których rezultatem jest niniejszy projekt, który jest zgodny z obowiązującym stanem faktycznym.

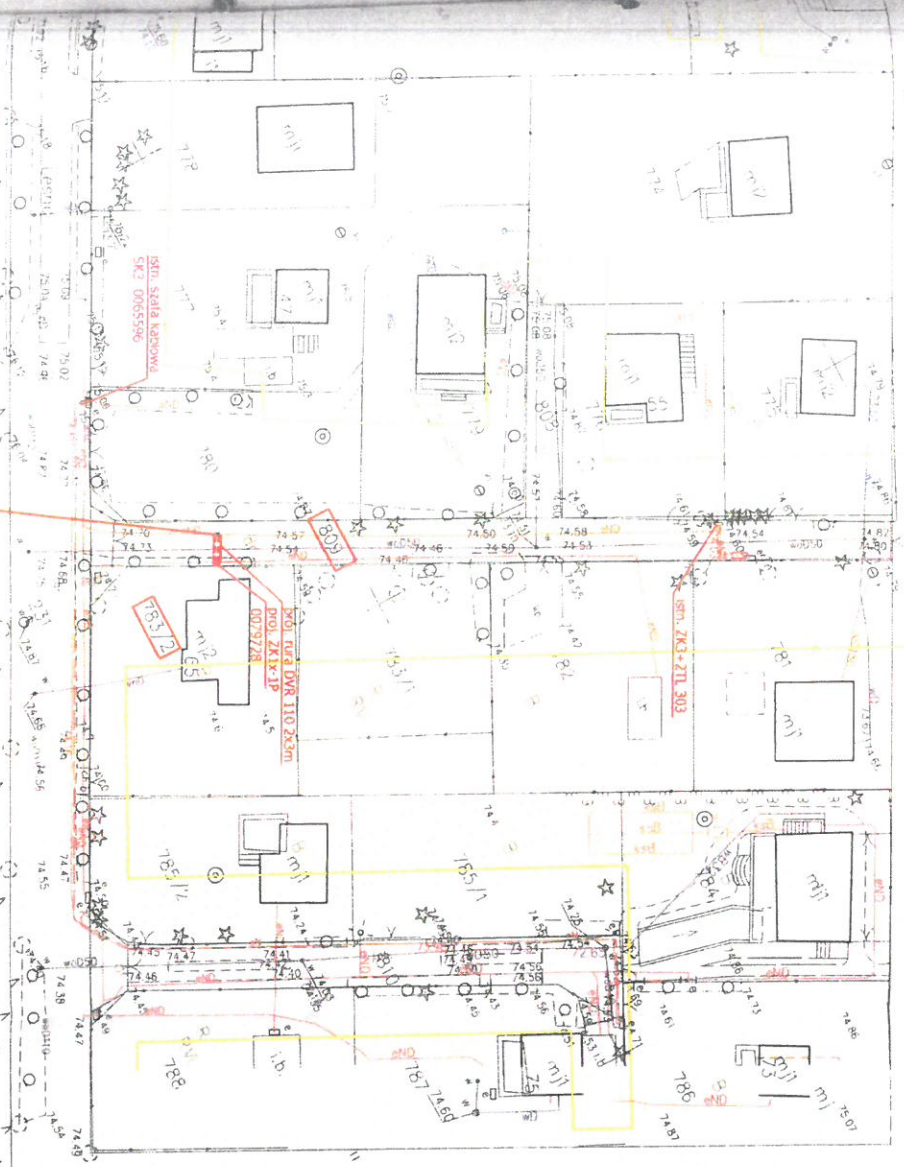
dnia 12.08.2020

MGR inż. Andrzej Izbaner
geodeta
upr. 16722

Mapa wykazująca sie istnienie w terenie
 istniejących urządzeń i konstrukcji
 urządzeń dla energii w ramach pomiaru.

15330000
 15150000

SM Kabel VAKV 4x120 reżerw 300
 SK 0065596, 7834+711 303 (zasięgi sił
 Tłumienia w) przelicz. prądowej kabli
 MAZY J 4x150 12m (przy pomocy mufy)
 wprowadzić do proej. złącza ZKX-1P



jednostka ewidencyjna: 040304_5, Koronowo-6
 obręb: ewidencyjny: 0027, Trzuszczyn
 działka nr 231 i inne

MAPA DO CELÓW PROJEKTOWYCH

SKALA 1 : 500

PUWG "2000" s. 6 Układ wysokości PL-EVRF2007-NH

Arkusze mapy 6.196.20.23.4.3 i inne

Ks. rob. 8995/2020 Id. zgłoszenia 6640.2109.2020

Nie wykonano ustalenia obciążeń służebnościami: gruntowymi
 Sieci projektowane – stan na dzień 25.03.2020r

Koronowo, dnia 15.04.2020r

Wykonat: Andrzej Izbaner

**DOKUMENTACJA
 POWYKONAWCZA**

2020.10.10

mgr inż. Jacek Kwicki
 upr. bud. do projektowania i kierowania
 robotami budowlanymi bez ograniczeń
 w spec. m. inżynierii w zakresie: elek.
 instalacji i upr. abonent. i elektroenerget.
 nr ewid. KURD08M/PWOB/12

**Podatcznik upr. za niniejszy dokument zezwolił na opracowanie
 w sprawie prac geodezyjnych i kartograficznych, których rezultaty
 zezwala opierać na ich danych pomiarowych do celów inżynierskich
 projektowego zezwoli geodezyjnego i kartograficznego**

Przebieg projektowania zgodnie z przepisami i instrukcjami	STAROSTA BUDOWSKI
Instalator elektryczny miejscowe zezwolenie - generalne	PWICKI
Data systemu geodezyjnego miejscowe zezwolenie	
Instalator elektryczny miejscowe zezwolenie	

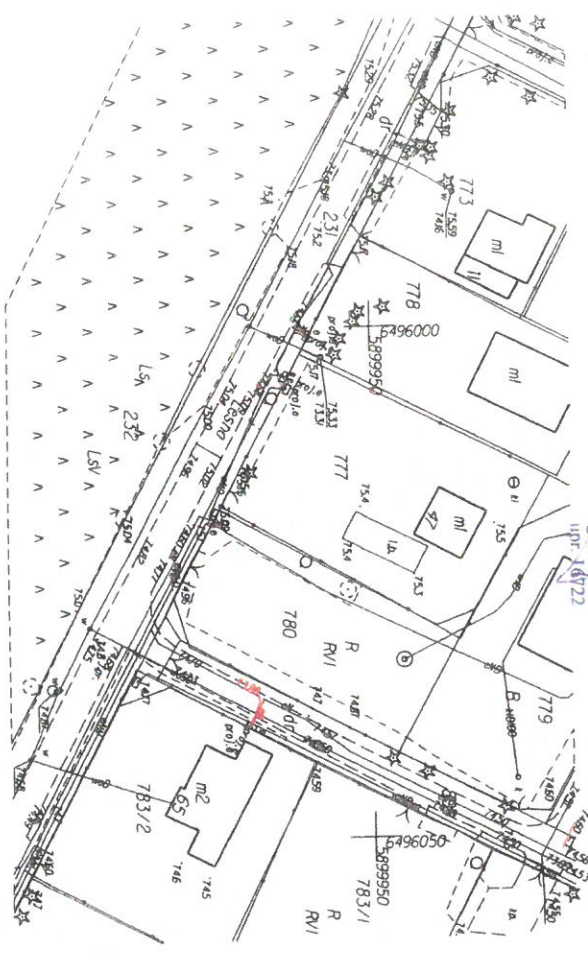
Za zgodność kopii
 z oryginalnym mapy
 do celów projektowych
 Jacek Kwicki

5000698101		LHMOWA PZM. 90000019071	
		ENEA Services Sp. z o.o. Oddział Północny Region Bydgoszcz ul. Włocławek 117/10 tel. 52 33 11 700 e-mail: sec.bydgoszcz@enea.pl	
Tytuł opracowania: Przyłącze kablowe 0.4kV ze stacją kablowo-pomiarowym do dz. 783/2 w m. Trzuszczyn ul. Leśna gm. Koronowo		Inwestor: ENEA Operator Sp. z o.o. Region Bydgoszcz, Nisko ul. Nowa 41A, 80-100 Nisko	
Tytuł rysunku: Plan zagospodarowania terenu		Nr projektu: Adres: Trzuszczyn dz. 783/2 powiat Bydgoski gmina Koronowo obręb Trzuszczyn	
Podpis:		Data: 04.2020	
Rozkład:		Skala: 1:500 Nr rys.: 1	

STACJA WYMIAROWANIE
Andrzej Izbaner
ul. Opodowa 34
85-010 K.C. R.O.N.O.W.
REGON: 081573481 NIP: 667-036-658-95

Jednostka ewidencyjna: Koronowo
obręb: ewidencyjny: Tryszczyń
działka: 783/2
Inwentaryzacja sieci eN
SKALA 1 : 500

Ark. mapy: 6.195.20.03.2.1 i inne
Ks. rob. 9069/2020 Id. zgłoszenia 6640.4842.2020
Koronowo, dnia 12.08.2020r
Wykonał: Andrzej Izbaner upr16722 mgr inż. Architektura
Grodzka
upr16722



Proszę uważać się, że niniejszy dokument został opracowany w wyniku prac geodezyjnych i kartograficznych, których rezultaty zostały opublikowane technicznie przyjęty do ewidencji państwowego zasobu geodezyjnego

w dniu 27 SIE 2020
i nadano mu identyfikator ewidencyjny materiałów zasobu: P.0403 2 030 153

mgr inż. Andrzej Izbaner
upr16722

Legenda
obszar duktalizacji

jednostka ewidencyjna: 040304_5, Koronowo-G
obręb: ewidencyjny: 0027, Trzyszczyń

działka nr 809, 810 i inne

MAPA DO CELÓW PROJEKTOWYCH

SKALA 1 : 500

PUNG "2000" s. 6 Układ wysokości PL-EVRF2007-NH

Arkusz mapy 6.195.20.03.2.1 i inne

Ks. rob. 8849/2019 **DOKUMENTACJA 6040.6111.2019**

Nie wykonano ustaleń **ROBÓT SZKIEŁBOSTACIA** grupowymi

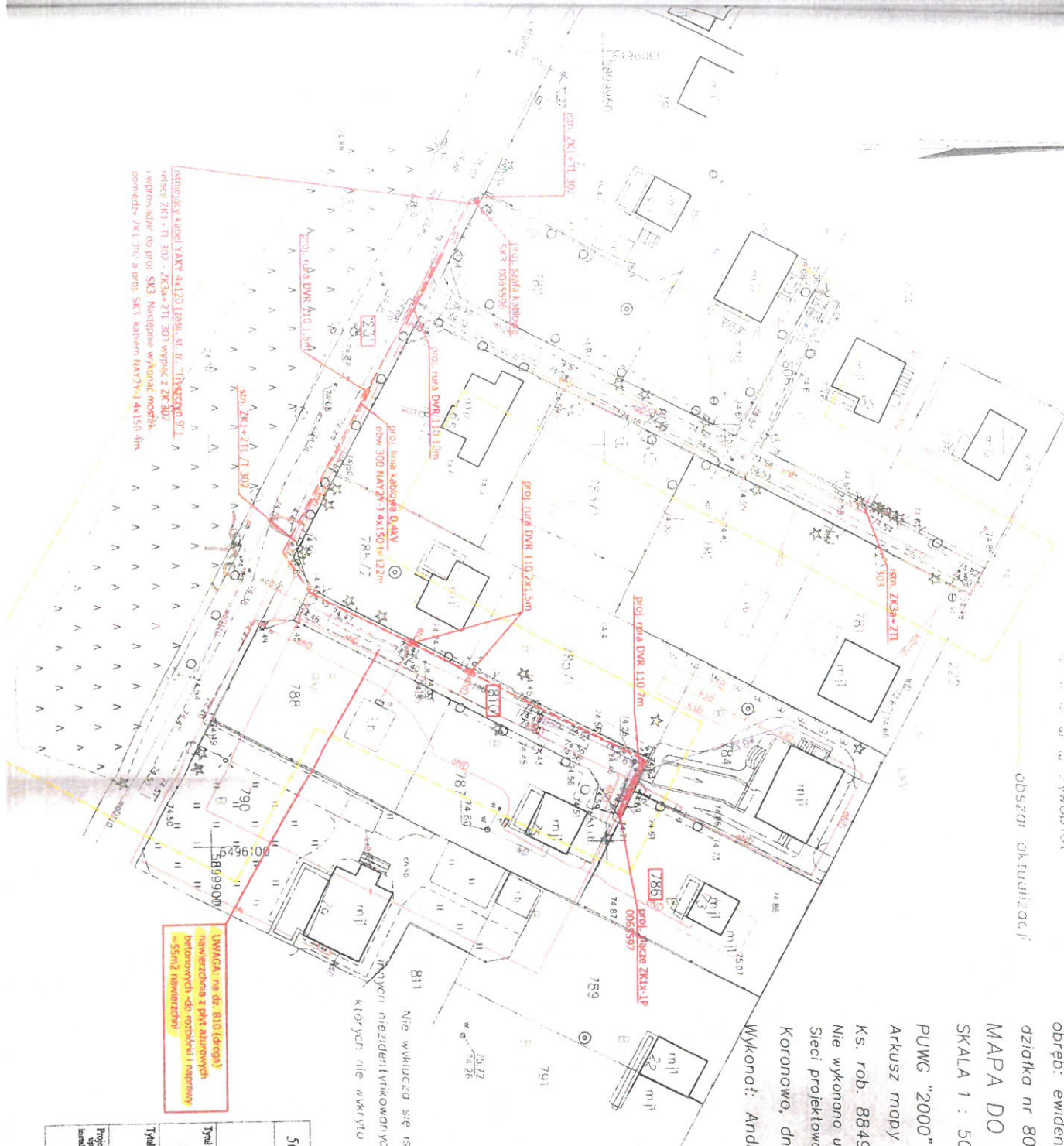
Sieci projektowane - stan na dzień 05.10.2019r

Koronowo, dnia 08.11.2019r

Wykonali: Andrzej Izdboner

mgr inż. Jacek Nowicki dnia 20.01.2020

Załącznik do zgłoszenia
znak WB 6143/420 2019



WNIOSKOWAŁ: JACEK NOWICKI, SI. UL. TRZYSZCZYŃSKA 9/1
 adres: Trzyszczyń dz. 786
 i wprowadził do projektu SK3 Następnie wykonał pomiary
 pomiaru: ZK1.302 a projekt SK3 kablowa NAWYŻ 4x150 (m)

UWAGA: nie do 810 (dostęp)
 dozwolony z pkt. 810 (dostęp)
 dozwolony - do rozdzielni i indermany
 -SSHN2 (niezwierzczeń)

Nie wykuczo się istnienie w terenie
 innych niezidentyfikowanych urządzeń podziemnych,
 których nie wykryto w trakcie pomiaru.

Za zgodności kopii
 z oryginalnej mapy
 do celów projektowych
 Jacek Nowicki

Podpisano i wyraża zgodę na: wykonanie i odbiór robót inżynierskich i wykonanie projektu i wykonanie projektu i wykonanie projektu i wykonanie	STAROSTA BYDGOSKI
Podpisano i wyraża zgodę na: wykonanie i odbiór robót inżynierskich i wykonanie projektu i wykonanie projektu i wykonanie	PAWEŁ

5000615076		IMOWA 1911, 9000019071	
Typal ogrzewania: Linia kablowa z szafką kablową i złączeniem kablowo-pomiarowym dla zabudowy dz. 786 w m. Trzyszczyń ul. Leśna gm. Koronowo			
Typal projektu: Plan zagospodarowania terenu	Podmiot: mgr inż. Jacek Nowicki	Dzień: 10.2019	Skala: 1:500
Inwestor: ENEA Operator Sp. z o.o. Rejon Dystryktu Nakiło ul. Nowa 41A, 89-100 Nakiło		Adres: Trzyszczyń dz. 786	
Projektant: mgr inż. Jacek Nowicki		Nr projektu: 102019	
Załącznik do projektu: 6040.6111.2019		Nr rys.:	



USŁUGI W RUDOWNICTWIE
 Andrzej Izbaner
 ul. Ogrodowa 24
 85-010 KORONOWO W/O
 REGON 093753481 NIP 96-026-95-96

jednostka ewidencyjna: Koronowo
 obręb: ewidencyjny: Tryszczyn
 działka: 786
 Inwentaryzacja sieci EN
 SKALA 1 : 500
 Ark. mapy: 6.195.20.03.2.1
 Ks. rob. 8995/2020 Id. zgłoszenia 6640.2109.2020
 Koronowo, dnia 15.04.2020
 Wykonat: Andrzej Izbaner upr16722

mgr inż. Andrzej Izbaner
 geodeta
 UPB. 16122

Przewidzono się, że niniejszy dokument został opracowany
 w wyniku prac geodezyjnych i kartograficznych, których
 rezultatów zawiera aparat techniczny przeznaczony do ewidencji
 podstawowego zasobu geodezyjnego.

dnia 16 KWI 2020

Id zgłoszenia 6640.2109.2020

mgr inż. Andrzej Izbaner
 geodeta
 UPB. 16122

MAPA ZASADNICZA DLA CELÓW PROJEKTYWYCH
 SKALA 1:500
 (Każde pomiarzenie w terenie musi być sprawdzane w terenie i odzwierciedlane na mapie)

BIURO GEODEZJI
 PRACOWNIA INŻYNIERÓW GEODEZYSTÓW
 67-200 LIPNO, UL. NARODOWA 10/12
 TEL. 89-421-48-24
 FAX 89-421-48-24
 WWW.BIUROGEODEZJI.PL

GEODEZIA I INŻYNIERIA
 PRACOWNIA INŻYNIERÓW
 67-200 LIPNO, UL. NARODOWA 10/12
 TEL. 89-421-48-24
 FAX 89-421-48-24
 WWW.GEODEZIAIINZYNIERIA.PL

Województwo łódzkie, powiat łódzki zachodni
 Powiat Łódzki Zachodni
 Urząd Miejski w Lipnie
 ul. Piłsudskiego 4, Koronowo
 61-400 Lipno, 17-10-2019
 Działka 2185



2186
 proj. stara SKP3-IP 0064764
 zabudowane przy sin. ZK 301
 istn. kabel WAKY 4x2x40 dkw 300
 relacja stacja tr. "Koronowo Wąsłowo"
 - ZK 301 wchodzi z ZK 301 i wprowadza do
 SKP3-IP. Wykonaj połączenie (mostek)
 pomiędzy istn. ZK 301 a proj. SKP3-IP
 kablem NAWY 7x4x240 4m

**DOKUMENTACJA
 POWYKONAWCZA**

13.03.2020

Inż. inż. Jacek Nowicki
 upr. bud. do projektowania i kierowania
 robotami budowlanymi bez ograniczeń
 w spec. inżynierii w zakresie sieci,
 instalacji i urządzeń elektrycznych,
 nr ewid. KUP/0084/PWO/E/12

Za zgodność kopii
 z oryginałem mapy
 do celów projektowych
 Jacek Nowicki

5000641661		LIPNOVA TARM. 9000019071	
Typul opracowania: Przebieg kablowe OAKV do dz. 2186 w m. Koronowo ul. Wąsłowo		INWA Sp. z o.o. Oddział Region Lipno Bydgoszcz ul. Opatowska 154, 85-600 Bydgoszcz tel. 0-22 33 949 00, fax 0-22 33 949 01 e-mail: sec.bydgoszcz@inwa.pl	
Typul rysunku: Plan zagospodarowania terenu		Investor: ENWA Operator S/A z o.o. Region Dystryktu Nakiło ul. Nowa 41/A, 80-100 Nakiło	
Projektant: mgr inż. Jacek Nowicki upr. bud. do proj. w spec. instalacji i elektroenergetyki instalacji i urządzeń elektrycznych i elektroenergetycznych nr ewid. upr. KUP/0084/PWO/E/12		Nr projektu: ENWA Operator S/A z o.o. Region Koronowo ul. Piłsudskiego okręg Koronowo	
Data: 10.2019		Adres Koronowo dz. 2186 paw. bydgoski okręg Koronowo	
Skala: 1:300		Nr rys.: 1	

Jednostka ewidencyjna: Koronowo
obręb ewidencyjny: Koronowo
działka: 2186

URZĘDZI W BUDOWNICTWIE
Andrzej Izboner
ul. Ogrodowa 34
86-010 K. O. R. O. N. O. W. O.
REGON 091573481 NIP 967-036-69-95

Inwentaryzacja sieci eN

SKALA 1 : 500

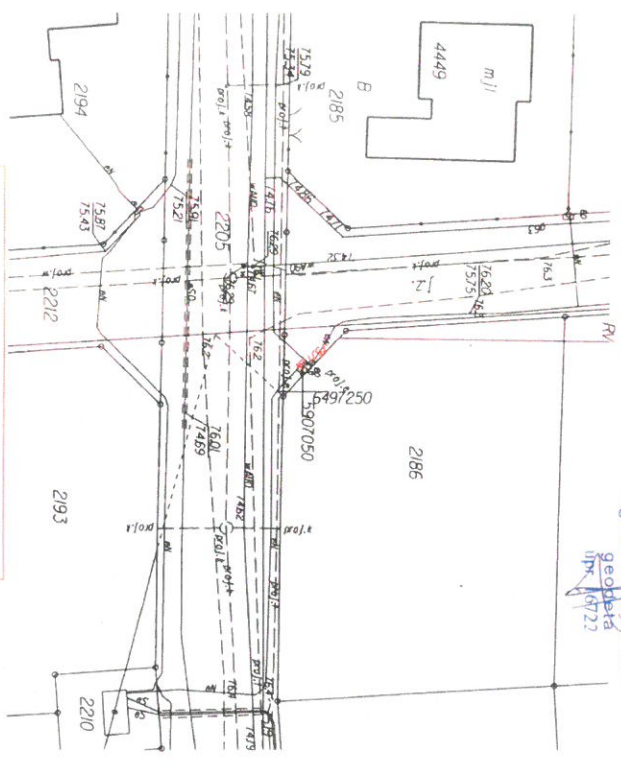
Ark. mapy: 6.197.2014.3.4

Ks. rob. 8997/2020 Id. zgłoszenia 6640.2157.2020

Koronowo, dnia 16.04.2020r

Wykonat: Andrzej Izboner upr16722

mgr inż. Andrzej Izboner
geodeta
upr. 16722



Postawiono się, że niniejszy dokument został opracowany
w oparciu o: dane geodezyjne i kartograficzne, których
rzetelność zapewnił techniczny pracownik do ewidencji
państwowego zasobu geodezyjnego.

17 KWI 2020

mgr inż. Andrzej Izboner
geodeta
upr. 16722

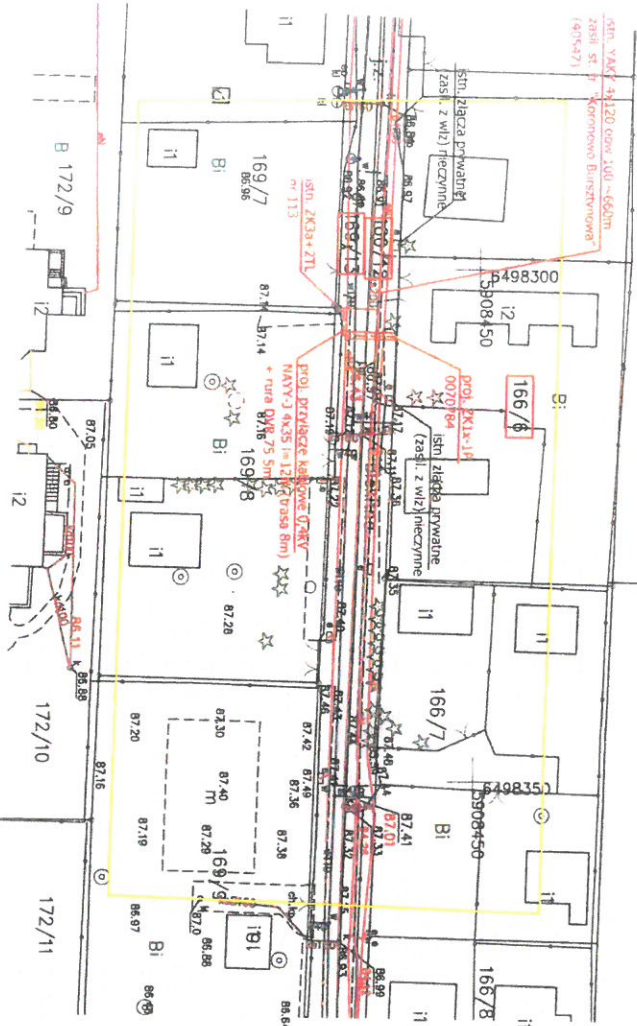
Id. zgłoszenia 6640.2157.2020

poz. 10 i 11

Oznaczenia budynków przedstawiono wg. KŚT.

obszar składowy

163/5



WYKONANIE
 Nie wyliczono się istnienia w terenie
 innych niezidentyfikowanych urządzeń
 i kłótych nie wykryto w trakcie pomiaru

31.03.2020

Janek Nowicki
 Inżynier
 ul. ...
 ...

jednostka ewidencyjna: 040304_4, Koronowo-4, Koronowo-M, w zakresie obręb: ewidencyjny: 0001, Koronowo
 działka nr 166/6

MAPA DO CELÓW PROJEKTOWYCH

SKALA 1 : 500

PUWG "2000" s. 6 Układ wysokości PL-EVRF 2007-NH

Arkusz mapy 6.197.20.09.4.2 i inne

Ks. rob. 8901/2019 Id. zgłoszenia 6640.7674.2019

Nie wykonano ustalenia obciążen służebnościami gruntowymi Sieci projektowane – stan na dzień 04.11.2019r

Koronowo, dnia 19.12.2019r

Wykonat: Andrzej Izbamer

Podkreślono są: ze względu na brak danych o istnieniu w terenie urządzeń elektrycznych i kłótych, których realizacja wymagałaby wykonania dodatkowych pomiarów i wyliczeń.	STAROSTA BYDGOSKI
Opis graniczy parafianowy (zob. protokół z 1.12.2019r)	PARAFIANY
Wzrostki i inne urządzenia techniczne, których nie wykryto w terenie.	
Wzrostki i inne urządzenia techniczne, których nie wykryto w terenie.	
Wzrostki i inne urządzenia techniczne, których nie wykryto w terenie.	

Za zgodność kopii z oryginałem mapy do celów projektowych
Janek Nowicki

5000650185

umowa nr 9000019071



ENEA Sernia Sp. z o.o.
 Oddział Płocznice Region Bydgoszcz
 ul. Opławce 154, 85-440 Bydgoszcz
 tel. 0-52-33 999 00, fax: 0-52-33 999 01
 e-mail: ocd@bydgoszcz.enea.pl

INWESTOR:
 ENEA Operator Sp. z o.o.
 ul. Nowa 41A, 89-100 Nakiło

PROJEKTANT:
 Adam Karonowski
 ul. ...
 ...

Tytuł opracowania: Projekt energetyczne kablowe OAW do dz. 163/5 w m. Koronowo ul. Boleńska

Tytuł projektu: Projekt energetyczne kablowe OAW do dz. 163/5 w m. Koronowo ul. Boleńska

Tytuł rysunku: Plan zagospodarowania terenu

Podpis: [Signature]

Projektant: mgr inż. Janek Nowicki, w zakresie: instalacji i urządzeń elektrycznych i elektroenergetycznych w skł. upr. KIP/0004/P/WO/01/2	Podpis: [Signature]	Skala: 1:500
	Data: 12.2019	Nrys: 1

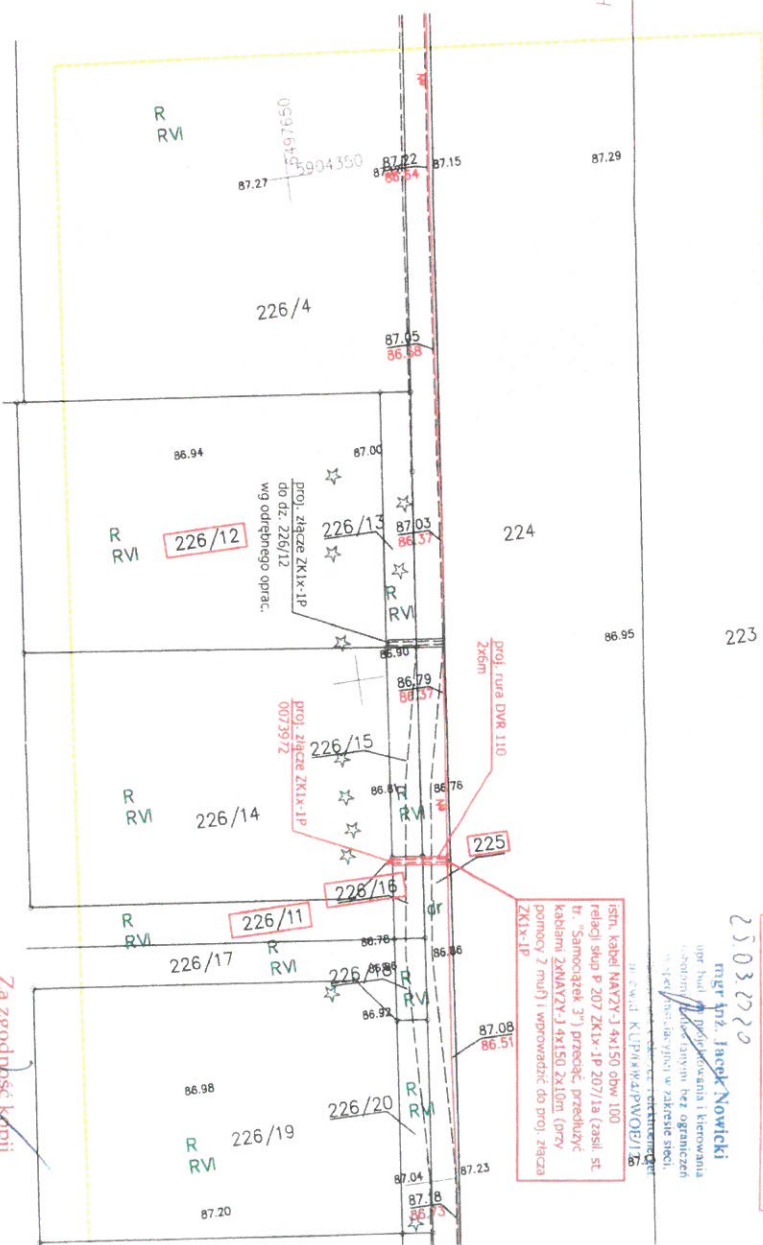
Jednostka ewidencyjna: 940304_5, Koronowo-G
 obręb: ewidencyjny 0021, Samociążek
 działka nr 226/8.

MAPA DO CELÓW PROJEKTOWYCH

SKALA 1 : 500

PLAN "2000" s. 6 Układ wysokości PL-EVRF2007-NH
 Arkusz mapy 6.196.20.04.4.5 i inne
 Ks. rob. 8946/2020 Id. zgłoszenia 6640.82.2020
 Nie wykonano ustaleń obciążen służebnościami gruntowymi
 Sieci projektowane- stan na dzień 07.01.2020r
 Koronowo, dnia 16.01.2020r
 Wykonał: Andrzej Izdraner

*Przebiegię sieć ze niniejszym dokumentem została opracowana w oparciu o dane geodezyjne i kartograficzne, których rezultaty stanowi opisy techniczny opisowy do skanów materiału podlegającego zbadaniu geodezyjno-kartograficznemu	
Opis pomiarowy i techniczny (wzrost pomiarowy i techniczny)	STAROSTA BYDGOSKI
Uwagi techniczne i techniczne (wzrost pomiarowy i techniczny)	PLANISTYKA
Uwagi techniczne i techniczne (wzrost pomiarowy i techniczny)	
Uwagi techniczne i techniczne (wzrost pomiarowy i techniczny)	
Uwagi techniczne i techniczne (wzrost pomiarowy i techniczny)	



Nie wyklucza się istnienia w terenie innych niezidentyfikowanych urządzeń podziemnych, których nie wykryto w trakcie pomiaru.

Za zgodność kopii z oryginałem mapy do celów projektowych
 Jacek Nowicki

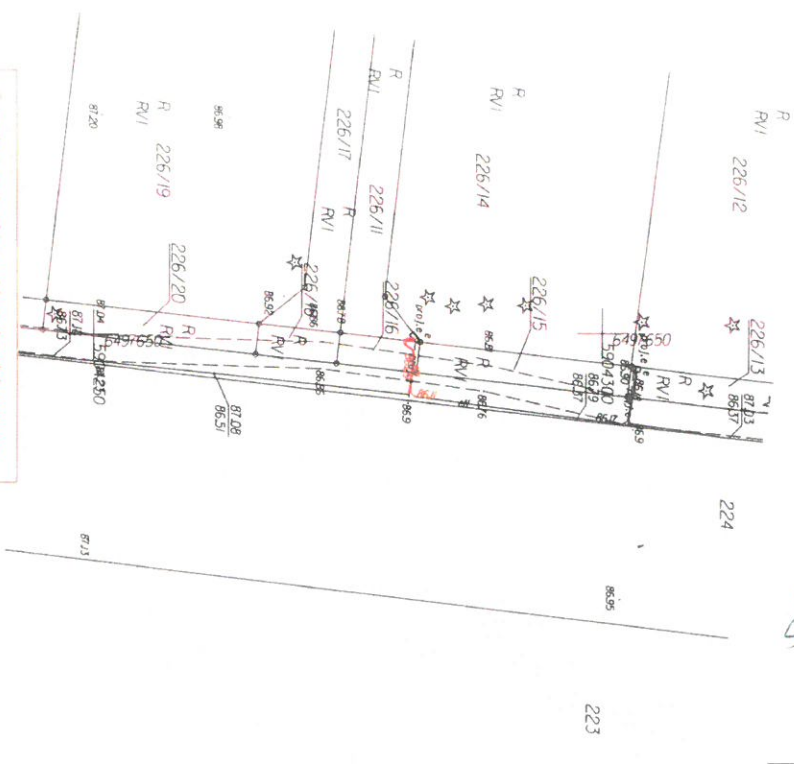
5000670723		IMOWA PAM. 9000019071	
Typ opracowania: Przyłącze energetyczne kablowe OAKV do dz. 226/11 w m. Samociążek ul. Państwowa gm. Koronowo		Inwestor: ENEA Operator Sp. z o.o. Region Dystryktu Nisko ul. Nowa 41A 88-100 Nisko e-mail: ese.hydro@energia.pl	
Tytuł rysunku: Plan zagospodarowania terenu		Nr projektu: Adres: Samociążek dz. 226/11 gmina Koronowo okręg. Samociążek	
Projektant: mgr inż. Jacek Nowicki ul. Piłsudskiego 10a 88-100 Nisko tel. 52 33 940 00 fax. 52 33 940 01 e-mail: ese.hydro@energia.pl		Data: 01.2020	
Skala: 1:500		Nr rys.: 1	

Jednostka ewidencyjna: Koronowo
obręb ewidencyjny: Samociżek
działka: 226/11
Inwentaryzacja sieci EN

USŁUGI W BUDOWNICTWIE
Andrzej Izbaner
ul. Ogrodowa 34
86-010 KORONOWO
REGON 091573481 NIP 967-505-69-91

SKALA 1 : 500
Ark. mapy: 6.196.20.04.4.1
Ks. rob. 8990/2020 Id. zgłoszenia 6640.2052.2020
Koronowo, dnia 23.04.2020r
Wykonat: Andrzej Izbaner upr16722

mgr inż. Andrzej Izbaner
Geodeta
upr. 16722



Przebieg sieci EN i inne elementy dokumentu zostały opracowane
na podstawie planu geodezyjnego i fotograficznych. Wskazano
niezgodności, zaleca się operatorem i wykonawcy przekazać do ewidencji
podstawowego zasobu geodezyjnego.

dnia **21 KWI 2020**

Id. zgłoszenia 6640.2052.2020

mgr inż. Andrzej Izbaner
Geodeta
upr. 16722

Jednostka ewidencyjna: Koronowo
obręb ewidencyjny: Koronowo
działka: 2000

Inwentaryzacja sieci ENN.

SKALA 1 : 500

Ark. mopy: 6.198.20.19.2.4

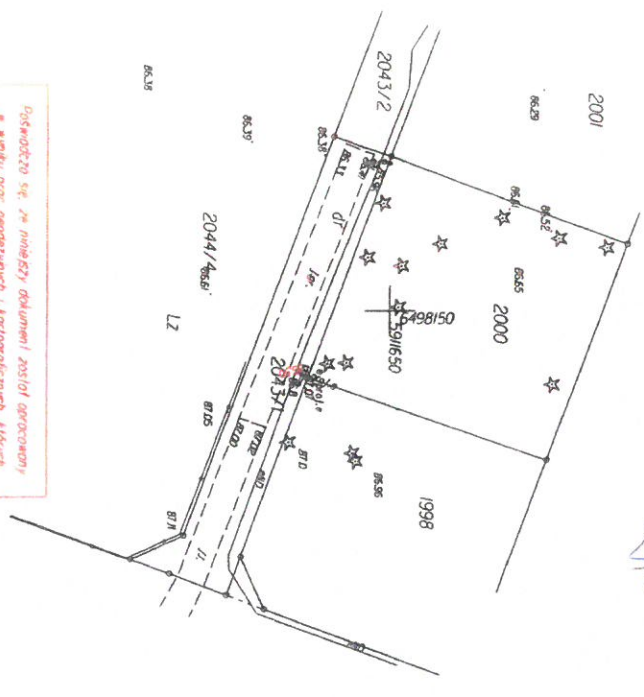
Ks. rob. 9046/2020 Id. zgłoszenie 6640.4128.2020

Koronowo, dnia 19.06.2020r

Wykonł: Andrzej Izbaner upr167722

stud. W. B. IZBANER IWB
Andrzej Izbaner
ul. Osiedlowa 24
RS-010 K. O. R. O. N. O. W. O.
REGON 081573481; NIP 525 525 525

mgr inż. Andrzej Izbaner
geodeta
upr. 167722



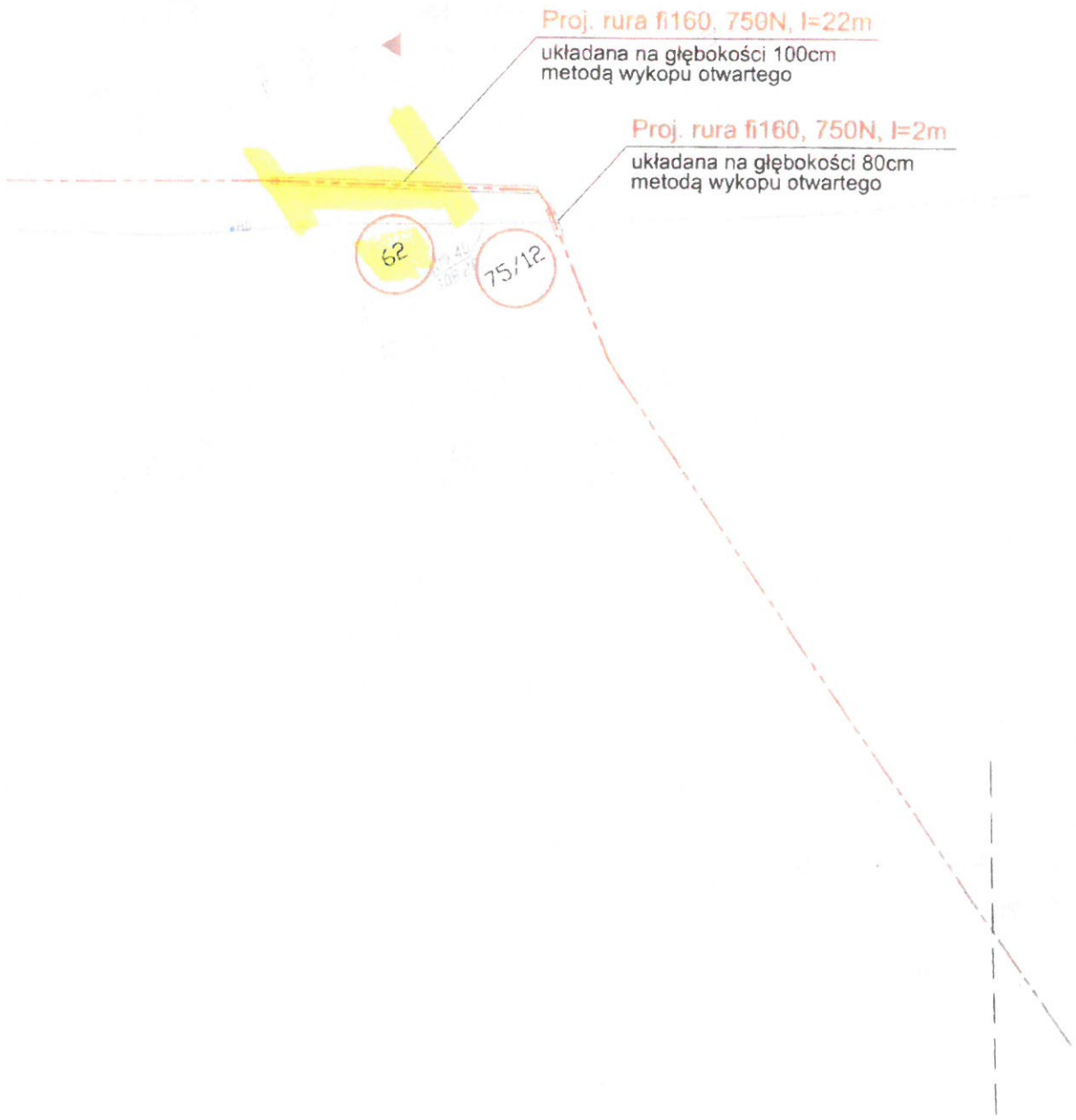
6798200
5916550

Oświadczam, że niniejszy dokument został sporządzony
w oparciu o pomiary geodezyjne i kartograficzne, a także
rezultaty rozmowy z urzędem techniczny przeznaczone do ewidencji
państwowego zasobu geodezyjnego.

dnia 12 CZE 2020

Id. zgłoszenie 6640.4128.2020

mgr inż. Andrzej Izbaner
geodeta
upr. 167722



Proj. rura ϕ 160, 750N, l=22m

układana na głębokości 100cm
metodą wykopu otwartego

Proj. rura ϕ 160, 750N, l=2m

układana na głębokości 80cm
metodą wykopu otwartego

62

75/12

widok

obszar aktualizacji

Nie wykazuje się istnienia w terenie innych niezidentyfikowanych urządzeń podziemnych, których nie wykryto w trakcie pomiaru.

jednostka ewidencyjna: 040304_4, Koronowo-M obręb: ewidencyjny: 0001, Koronowo działka nr 172/7

MAPA DO CELÓW PROJEKTOWYCH

SKALA 1 : 500

PUWG "2000" s. 6 Układ wysokości: PL-EVRF2007-NH Arkusze mapy 6.197.20.09.4.2

Ks. rob. 8950/2020 Id. zgłoszenia 6640.194.2020

Nie wykonano ustalenia obciążen służebności: gruntowymi: Sieci projektowane - stan na dzień 10.08.2020

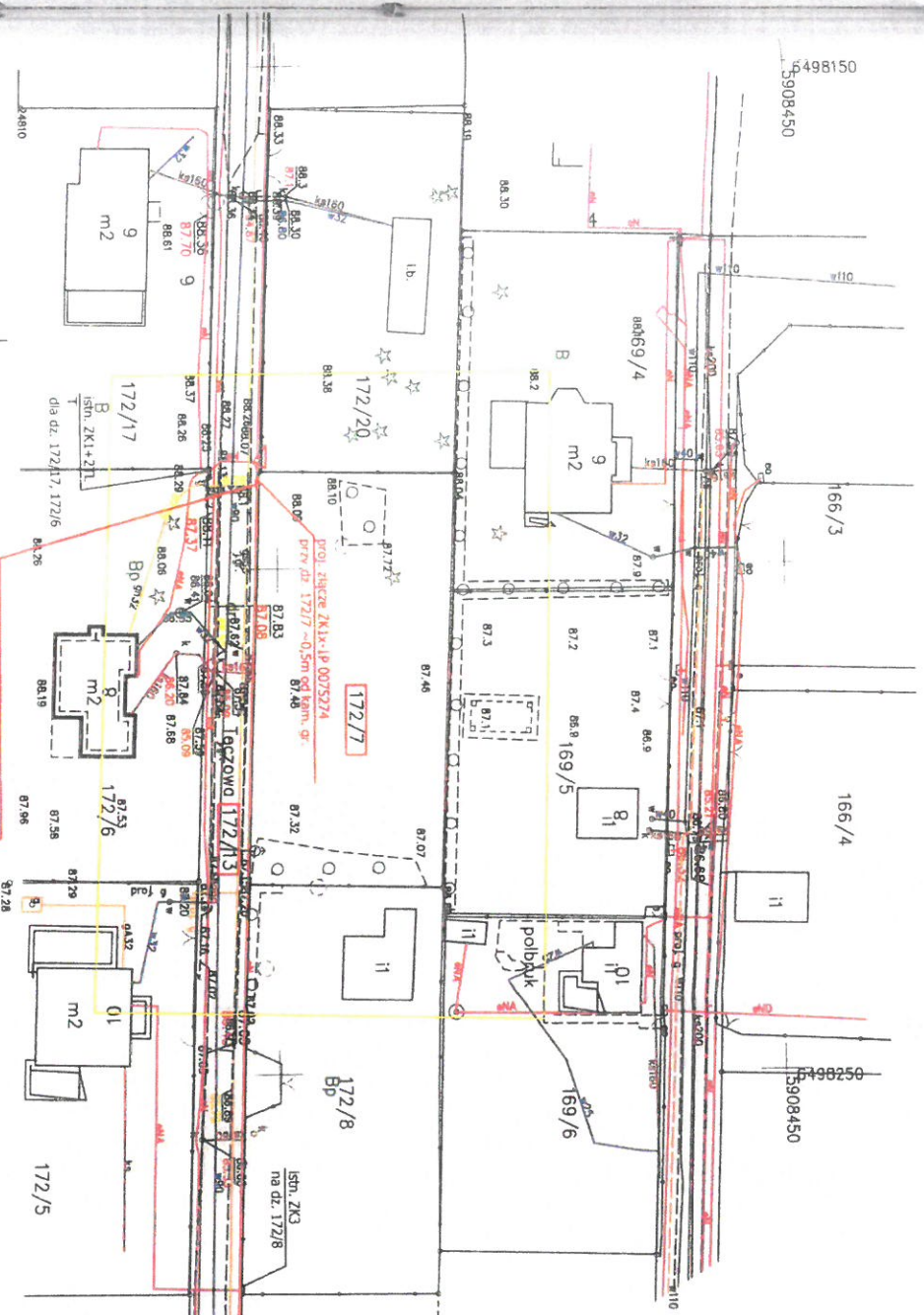
POWYKONANCA

Koronowo, dnia 04.02.2020r
Wykonali: Andrzej Izbaner

Oznaczenia budynków przedstawiono wg. KSP

mgr inż. Jacek Nowicki
upr. bud. do projektowania i kierowania robotami budowlanymi (branża) bez ograniczeń w sw. inżynierskiej w zakresie sieci, instalacji i uz. elektroenergetycznych
nr ewid. KIDPW00010001012

Za zgodność kopii z oryginałem mapy do celów projektowych
Jacek Nowicki



Istn. kabel VAKV 4x120 relacji stęga tr. ZK3 na dr. 172/8 odw 700 (zasil. st. tr. Tęśkowy 3T), przekr. przedłone kabli NAWY-1 4x150 7m (przy pomocy mufy przelotowej) i wprowadzić do profil. złączki KTK-1P

Podpisano się, że niniejszy dokument został opracowany w sposób zgodny z wymogami technicznymi i kartograficznymi, których realizacji zależa nam na dostarczeniu zrealizowanego zadania geodezyjnego i kartograficznego

Prace inżynierskie geodezyjne i kartograficzne	STAROSTA BYDGOSKI
Instalacja techniczna i technologiczna	PKCZKA
Opis techniczny i technologiczny	
Opis techniczny i technologiczny	
Opis techniczny i technologiczny	
Opis techniczny i technologiczny	

5000672531 UMOWA PGM. 9000019071

Enea

Typul opracowania: Plan zagospodarowania terenu

Typul projektu: Projekt: 02.2020

Stabilizacja: 1:500

Adres: Koronowo, ul. 1727

Region: bydgoski

gmina: Koronowo

obręb: Samoczałek

Investor: ENEA Operator Sp. z o.o. Region Dystryktu Nisko ul. Nowa 11A, 85-100 Nakoło e-mail: oia.bydgoszcz@energia.pl

Przebieg: [Signature]

Data: 02.2020

Skala: 1:500

Nr pr.: /

Przebieg: mgr inż. Jacek Nowicki w zakresie architektury i inżynierii i urządzeń elektrycznych i elektroenergetycznych w ewid. upr. KIDP00964/PWO012

Jednostka ewidencyjna: Koronowo

obręb ewidencyjny: Koronowo

działka: 172/7

Inwentaryzacja sieci EN

SKALA 1 : 500

Ark. mapy: 6.197.20.09.4.2

Ks. rob. 9001/2020 Id. zgłoszenia 6640.2370.2020

Koronowo, dnia 07.05.2020r

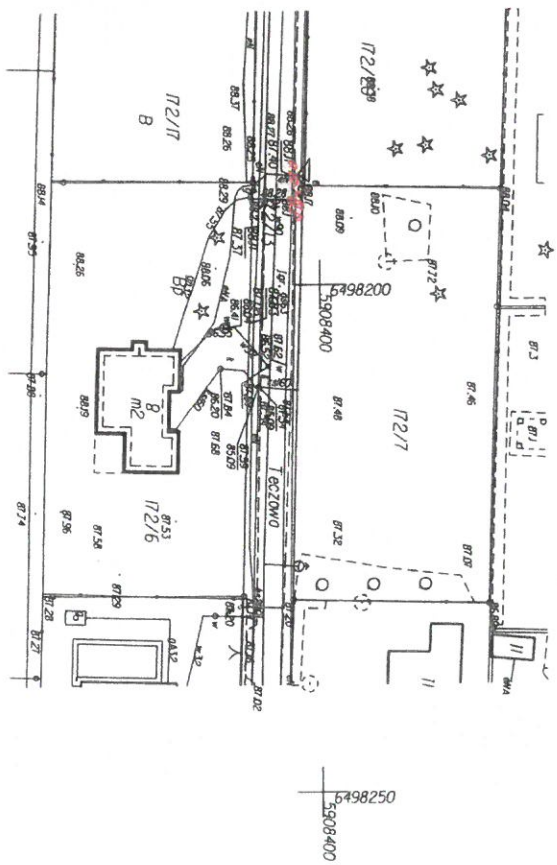
Wykonat: Andrzej Izbaner upr16722

mgr inż. Andrzej Izbaner
geodeta
upr. 16722

USŁUGI W BUDOWNICTWIE

Andrzej Izbaner
ul. Ogrodowe 34

85-010 KORONOWO
REGON 0915173481 NIP 967 338-69-95



Pozwódcza się, że niniejszy dokument został opracowany w wyniku prac geodezyjnych i kartograficznych, których rezultatem są dane techniczne przedstawione do ewidencji państwowego zasobu geodezyjnego.

Dnia

08 MAJ 2020

Id. zgłoszenia 6640.2370.2020

mgr inż. Andrzej Izbaner
Geodeta
upr. 16722

zakres aktualizacji

Mapa została zaktualizowana z obszaru mapy
zostającej urzędowej 544.522.253



Nie wklucza się istnienia w terenie
innych niezidentyfikowanych urządzeń podziemnych,
których nie wskrztó w trakcie pomiaru.

jednostko ewidencyjno: 040304_5, Kartowoc
obrob: ewidencyjno: 0022. Siówoic
działka nr 293/10

24.04.2020

**DEKUMENTACJA
POWYKONAWCZA**

MAPA DO CELÓW PROJEKTOWYCH
inter inż. Jacek Nowicki

SKALA 1 : 500

PUWG "2000" s. 6 Układ wysokości PL-EVR2007-MF

Arkusz mapy 6.198.18.05.2.1

Ks. rob. 8935/2019 Id. zgłoszenia 6640.8826.2019

Nie wykonano ustalenia obciążen służebnościami gruntowymi

Sieci projektowane – stan na dzień 05.03.2020r
Koronowo, dnia 06.03.2020r
Wykonat: Andrzej Izboner

Przebieg linii, do których złączami zainstalowano w oparciu prec. geodezyjny i kartograficzny. Miejsca realizacji zawieszono prec. techniczny sposobu do ewidencji materiałów podstawowego rodzaju geodezyjnego i kartograficznego	
Opis prowadzący instalację zainstalowaną w oparciu prec. techniczny i kartograficzny	STAROSTA BYDGOSKI
Identyfikacja ewidencyjny prec. techniczny i kartograficzny	PIKAREKI
Data wykonania operacji kartograficznej do ewidencji materiałów zasadniczych	
Wskazanie miejsca (zgodnie z opisem wzrostki) w oparciu	

Za zgodność kopii
z oryginałem mapy
do celów projektowych
Jacek Nowicki

500066717

UMIOWA ram. 9000019071



Tytuł opracowania:
Przebieg linii energetycznych kablowe 0.4kV
do dz. 203/10 w m. Siłowiec gm. Koronowo

Investor:
Enea Operator Sp z o o
Region Dystrykcji Nakió
ul. Nowa 41A, 89-100 Nakió

Typu projektu:
Plan zagospodarowania terenu

Adres: Siłowiec dz. 203/10
powiat Bydgoski
gm. Koronowo
okr. Siówoic

Projektant: mgr inż. Jacek Nowicki upr. bud. do proj. w spec. inżynierii w zakresie sieci, instalacji i urządzeń elektrycznych i elektroenergetycznych nr ewid. upr. KUP0004/PW/D/12	Podpis: 	Data: 02.2020	Skala: 1:500
--	-------------	------------------	-----------------

USŁUGI W BUDOWNICTWIE
Andrzej Izbaner
ul. Ogrodowa 34
86-010 KORONOWO
REGON 14157481 NIP 967-036-69-96

Jednostka ewidencyjna: Koronowo
obręb: ewidencyjny: Siłowiec
działka: 293/10

Inwentaryzacja sieci EN

SKALA 1 : 500

Ark. mapy: 6.198.18.05.2.1

Ks. rob. 9011/2020 Id. zgłoszenia 6640.2640.2020

Koronowo, dnia 28.04.2020r

Wykonot: Andrzej Izbaner upr16722

mgr inż. Andrzej Izbaner
Geodeta
upr. 16722



Poszukano się ze niniejszym dokumentem zestawu oporowemu
w celu prac geodezyjnych i kartograficznych. Wszelkie
rezultaty zostaną oporowi technicznie przekazane do ewidencji
podstawowego zespołu geodezyjnego.

dnia 28.04.2020

nr zgłoszenia 6640.2640.2020

mgr inż. Andrzej Izbaner
Geodeta
upr. 16722

SKŁAD FIRMOWY
Andrzej Izbaner
ul. Ogrodowa 34
88-010 KOTONÓW
REGON 081573481 NIP 147-722-11722

jednostka ewidencyjna: Koronowo
obręb: ewidencyjny: Koronowo
działka: 1434, 1425/2

Inwentaryzacja sieci eN

SKALA 1 : 500

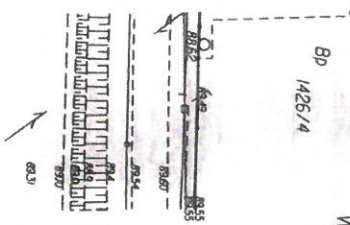
Ark. mapy: 6.197.20.09.1.2 i inne

Ks. rob. 9068/2020 Id. zgłoszenia 6640.4841.2020

Koronowo, dnia 22.07.2020r

Wykonał: Andrzej Izbaner upr16722

mgr inż. Andrzej Izbaner
geodeta
upr.16722

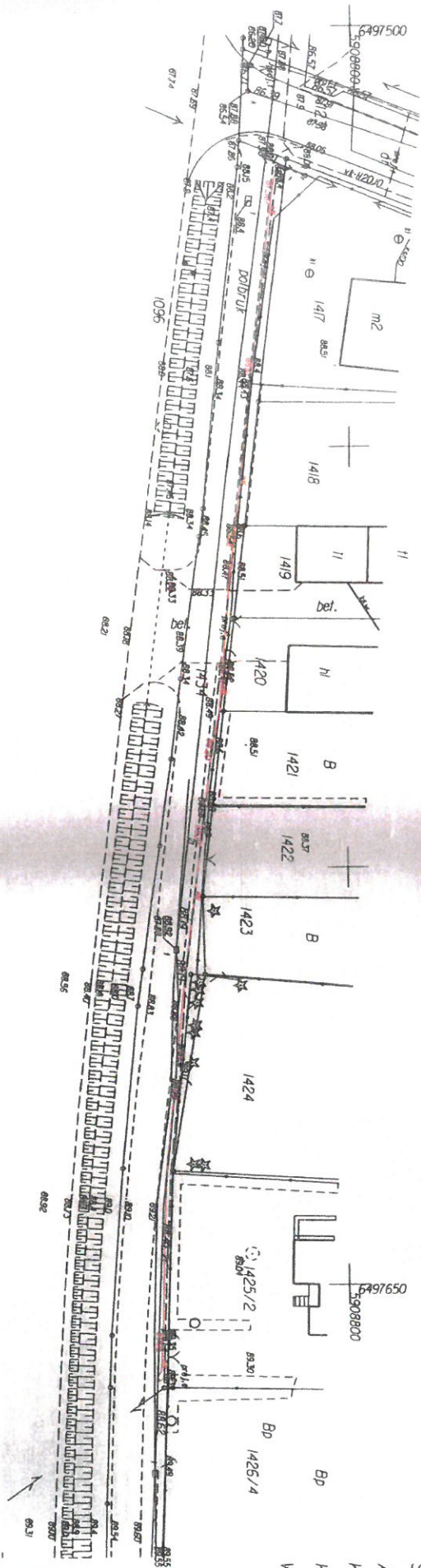


Podawane są, że niniejszy dokument został opracowany w wyniku prac geodezyjnych i kartograficznych, których rezultaty zawiera opiewał techniczny przekazywany do ewidencji państwowego zasobu geodezyjnego.

dnia 24.07.2020

Id. zgłoszenia 6640.4841.2020

mgr inż. Andrzej Izbaner
geodeta
upr.16722

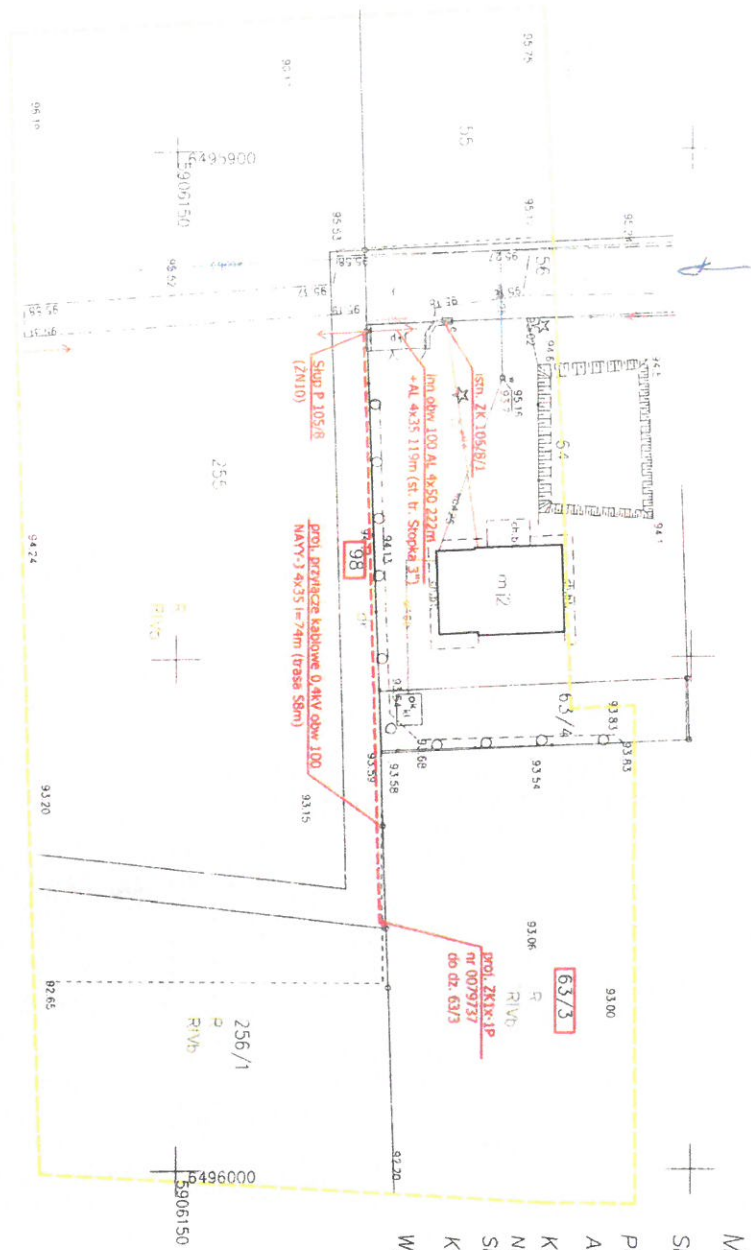


Funkcje budynków przedstawiono wg. KŚT.

jednostka ewidencyjna
 obręb: ewidencyjny
 działka: 1434,
 Inwentaryzacja
 SKALA 1 : 500
 Ark. mopy: 6.19
 Ks. rob. 9068/
 Koronowo, dnia
 Wykonał: Andrzej

Przebieg linii
 w wyniku prac geodezyjnych
 rezultatów pomiarów
 polistrukowych
 dnia
 14.12.2017

..... krawędź pola uprawnego
obszar aktualizacji



Jednostka ewidencyjna: 040304_5, Koronowo-G
obręb: ewidencyjny: 0017, Okole
działka nr 98,

MAPA DO CELÓW PROJEKTOWYCH

SKALA 1 : 500

PUWG "2000" s. 6 Układ wysokości PL-EVRF2007-NH
Arkusze mapy 6.197.20.18.3.4

Ks. rob. 9000/2020 Id. zgłoszenia 6640.2324.2020
Nie wykonano ustalenia obciążzeń służebnościami gruntowymi
Sieci projektowane – stan na dzień 07.04.2020r
Koronowo, dnia 01.05.2020r

Wykonadt: Andrzej Izbaner

DOKUMENTACJA POWYKONAWCZA

14.05.2020

**Protokoła iść. że przyjęty dokument został oporzonony
w wyniku prac geodezyjnych i kartograficznych. Kopia została
złożona przez (techniczny) wydział do ewidencji nieruchomości
podlegającego zarządkowi geodezyjnego i kartograficznego
w celu aktualizacji i aktualizacji**

mgr inż. Jacek Nowicki
kopiarni lub do projektowania i kierowania
przez spec. inżyniera w zakresie sieci,
instalacji i elektrycznej i elektroenergetyki
nr ewid. KUP0084/PW0E/12

Za zgodność kopii
z oryginalnej mapy
do celów projektowych
Jacek Nowicki

5000698277				imowa rzm. 9000019071			
				Enea Sp. z o.o. ul. Dąbrowskiej 15A 43-809 Bydgoszcz tel. 0-52 3131700 e-mail: ese.bydgoszcz@enea.pl			
Typ planu: Plan zagospodarowania terenu		Projektant: mgr inż. Jacek Nowicki upr. bud. do proj. w spec. instalacji w zakresie sieci, instalacji i urządzeń elektrycznych i elektroenergetycznych z ewid. qm. KUP0084/PW0E/12		Data: 04.2020		Staż: 1:300 nr 955	
Typ planu: Plan zagospodarowania terenu		Projektant: mgr inż. Jacek Nowicki upr. bud. do proj. w spec. instalacji w zakresie sieci, instalacji i urządzeń elektrycznych i elektroenergetycznych z ewid. qm. KUP0084/PW0E/12		Data: 04.2020		Staż: 1:300 nr 955	
Typ planu: Plan zagospodarowania terenu		Projektant: mgr inż. Jacek Nowicki upr. bud. do proj. w spec. instalacji w zakresie sieci, instalacji i urządzeń elektrycznych i elektroenergetycznych z ewid. qm. KUP0084/PW0E/12		Data: 04.2020		Staż: 1:300 nr 955	

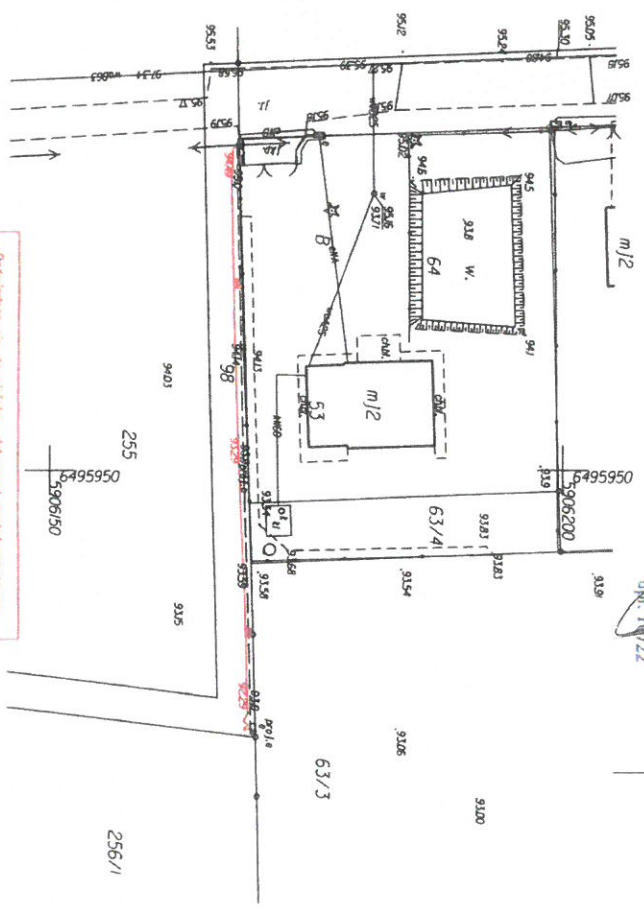
jednostka ewidencyjna: Koronowo
obręb ewidencyjny: Okole
działka: 63/3

USŁUGI W SĄDZIMOSTWIE
Andrzej Izbaner
ul. Ogrodowa 34
88-010 KORONOWO
REGON 081575441 NIP: 631-783-62-62

Inwentaryzacja sieci en
SKALA 1 : 500

Ark. mapy: 6.197.20.18.3.4
Ks. rob. 9109/2020 Id. zgłoszenia 6640.6423.2020
Koronowo, dnia 23.09.2020r
Wykonat: Andrzej Izbaner upr16722

mgr inż. Andrzej Izbaner
geodeta
upr. 16722



Podawano się, że niniejszy dokument został opracowany
w wyniku prac geodezyjnych i kartograficznych, których
rezultaty zawiera opiewa techniczny projekt do ewidencji
podstawowego rodzaju geodezyjnego.

dnia 23.09.2020

mgr inż. Andrzej Izbaner
geodeta
upr. 16722
Id. zgłoszenia 6640.6423.2020

UZASADNIENIE

Inwestor ENEA Operator Sp. z o. o., z siedzibą w Poznaniu zwrócił się do Burmistrza Koronowa z wnioskiem o ustanowienie służebności przesyłu na działkach ewidencyjnych stanowiących własność Gminy Koronowo, w zakresie linii kablowych oraz złączy kablowych na przedmiotowych działkach. Wniosek ten był przedmiotem obrad Komisji Przestrzegania Prawa, Gospodarki Komunalnej i Gospodarki Przestrzennej, która zaopiniowała go pozytywnie.

Zgodnie z art. 13 ust. 1 ustawy z dnia 21 sierpnia 1997 r. o gospodarce nieruchomościami (tj. Dz. U. z 2020 r., poz. 1990 ze zm.) nieruchomości mogą być przedmiotem sprzedaży, zamiany i zrzeczenia się, oddania w użytkowanie wieczyste, w najem lub dzierżawę, użyczenia, oddania w trwałe zarząd, a także mogą być obciążane ograniczonymi prawami rzeczowymi oraz w myśl art. 305 ustawy z dnia 23 kwietnia 1964 r. Kodeks Cywilny (tj. Dz. U. z 2020 r. poz. 1740 ze zm.) nieruchomość można obciążyć na rzecz przedsiębiorcy, który zamierza wybudować lub którego własność stanowią urządzenia, o których mowa w art. 49 § 1. prawem polegającym na tym, że przedsiębiorca może korzystać w oznaczonym zakresie z nieruchomości obciążonej, zgodnie z przeznaczeniem tych urządzeń (służebność przesyłu).

Prawo służebności będzie umożliwiało korzystanie z urządzeń sieci elektroenergetycznej zgodnie z ich przeznaczeniem, tj. w zakresie całodobowego wstępu, przechodu, przejazdu, przeglądu, konserwacji, naprawy lub wymiany oraz rozbudowy.

Podjęcie niniejszej uchwały wynika z aktualizacji wykazu numerów działek ewidencyjnych, na których ma zostać ustanowiona służebność.



DOKUMENT PODPISANY ELEKTRONICZNIE

Dane podpisywanego dokumentu

Typ dokumentu	Uchwała
Numer dokumentu	XLIV/381/21
Data dokumentu	2021-08-25
Organ wydający	Rada Miejska w Koronowie
Przedmiot regulacji	zmieniająca Uchwałę nr XXXVI/311/21 Rady Miejskiej w Koronowie z dnia 24 lutego 2021 r. w sprawie wyrażenia zgody na ustanowienie ograniczonego prawa rzeczowego- służebności przesyłu na nieruchomości stanowiącej działki ewidencyjne położone w gminie Koronowo
Identyfikator dokumentu	3A5812DB-0508-4FBE-B7CD-1902CD992A06

Informacje o złożonych podpisach elektronicznych

Podpis:	
Sygnatura	Signature-1453141582
Numer seryjny	768C29BEECB5633B834E53B263CE8CE8
Osoba podpisująca	Katarzyna Szulta-Romaniuk\; Przewodnicząca Rady Miejskiej
Instytucja	Gmina Koronowo
Miejscowość	Koronowo
Województwo	kujawsko-pomorskie
Kraj	PL
Data złożenia podpisu	25.08.2021 10:47:20
Zakres podpisu	Cały dokument
Wystawca certyfikatu	VATPL-5170359458 Certum QCA 2017 Asseco Data Systems S.A. PL