

**UCHWAŁA NR LXI/519/22**  
**RADY MIEJSKIEJ W KORONOWIE**

z dnia 12 lipca 2022 r.

**w sprawie wydzierżawienia gruntów stanowiących gminny zasób nieruchomości**

Na podstawie art. 18 ust.2 pkt 9 lit. a) ustawy z dnia 8 marca 1990 r. o samorządzie gminnym (t.j. Dz. U. z 2022 r., poz.559 ze zm.) oraz art. 37 ust. 4 ustawy z dnia 21 sierpnia 1997 r. o gospodarce nieruchomościami (t.j. Dz. U. z 2021 r., poz. 1899 ze zm.) w związku z § 2 ust. 1 lit. c) Uchwały Nr XIV/134/07 Rady Miejskiej w Koronowie z dnia 28 listopada 2007 r. w sprawie zasad gospodarowania nieruchomościami komunalnymi, stanowiącymi własność Gminy Koronowo, uchwała się co następuje:

**§ 1. 1.** Wyraża się zgodę na oddanie w dzierżawę na kolejny okres przekraczający łącznie 9 lat:

- 1) nieruchomości położonej w Koronowie, oznaczonej jako działka o numerze ewidencyjnym 46/2, o powierzchni 10 000,00 m<sup>2</sup>, dla której prowadzona jest księga wieczysta o numerze BY1B/00017408/9;
- 2) części nieruchomości o powierzchni 387,00 m<sup>2</sup>, położonej w Koronowie, oznaczonej jako działka o numerze ewidencyjnym 476/17, dla której prowadzona jest księga wieczysta o numerze BY1B/00101498/2;
- 3) części nieruchomości o powierzchni 4,00 m<sup>2</sup>, położonej w Koronowie, oznaczonej jako działka o numerze ewidencyjnym 476/17, dla której prowadzona jest księga wieczysta o numerze BY1B/00101498/2;
- 4) części nieruchomości o powierzchni 100,00 m<sup>2</sup>, położonej w Koronowie, oznaczonej jako działka o numerze ewidencyjnym 476/21, dla której prowadzona jest księga wieczysta o numerze BY1B/00104481/1;
- 5) części nieruchomości o powierzchni 448,00 m<sup>2</sup>, położonej w Koronowie, oznaczonej jako działka o numerze ewidencyjnym 486/1, dla której prowadzona jest księga wieczysta o numerze BY1B/000131955/2;
- 6) części nieruchomości o powierzchni 186,00 m<sup>2</sup>, położonej w Koronowie, oznaczonej jako działka o numerze ewidencyjnym 718/3, dla której prowadzona jest księga wieczysta o numerze BY1B/00010233/2;
- 7) części nieruchomości o powierzchni 12,90 m<sup>2</sup>, położonej w Koronowie, oznaczonej jako działka o numerze ewidencyjnym 718/3, dla której prowadzona jest księga wieczysta o numerze BY1B/00010233/2;
- 8) części nieruchomości o powierzchni 17,00 m<sup>2</sup>, położonej w Koronowie, oznaczonej jako działka o numerze ewidencyjnym 718/3, dla której prowadzona jest księga wieczysta o numerze BY1B/00010233/2;
- 9) części nieruchomości o powierzchni 6,00 m<sup>2</sup>, położonej w Koronowie, oznaczonej jako działka o numerze ewidencyjnym 746/8, dla której prowadzona jest księga wieczysta o numerze BY1B/00072543/0;
- 10) części nieruchomości o powierzchni 21,00 m<sup>2</sup>, położonych w Koronowie, oznaczonych jako działki o numerach ewidencyjnych 1028/10 oraz 1028/118, dla których prowadzona jest księga wieczysta o numerze BY1B/00021969/0;
- 11) części nieruchomości o powierzchni 15,00 m<sup>2</sup>, położonych w Koronowie, oznaczonych jako działki o numerach ewidencyjnych 1028/10 oraz 1028/118, dla których prowadzona jest księga wieczysta o numerze BY1B/00021969/0;
- 12) części nieruchomości o powierzchni 15,00 m<sup>2</sup>, położonej w Koronowie, oznaczonej jako działka o numerze ewidencyjnym 1028/29, dla której prowadzona jest księga wieczysta o numerze BY1B/00028485/2;
- 13) części nieruchomości o powierzchni 15,00 m<sup>2</sup>, położonej w Koronowie, oznaczonej jako działka o numerze ewidencyjnym 1028/29, dla której prowadzona jest księga wieczysta o numerze BY1B/00028485/2;
- 14) części nieruchomości o powierzchni 14,00 m<sup>2</sup>, położonej w Koronowie, oznaczonej jako działka o numerze ewidencyjnym 1028/29, dla której prowadzona jest księga wieczysta o numerze BY1B/00028485/2;
- 15) części nieruchomości o powierzchni 15,00 m<sup>2</sup>, położonej w Koronowie, oznaczonej jako działka o numerze ewidencyjnym 1028/29, dla której prowadzona jest księga wieczysta o numerze BY1B/00028485/2;
- 16) części nieruchomości o powierzchni 15,00 m<sup>2</sup>, położonej w Koronowie, oznaczonej jako działka o numerze ewidencyjnym 1028/29, dla której prowadzona jest księga wieczysta o numerze BY1B/00028485/2;



- 40) części nieruchomości o powierzchni 12,00 m<sup>2</sup>, położonej w Koronowie, oznaczonej jako działka o numerze ewidencyjnym 1028/123, dla której prowadzona jest księga wieczysta o numerze BY1B/00065035/4;
- 41) części nieruchomości o powierzchni 14,00 m<sup>2</sup>, położonej w Koronowie, oznaczonej jako działka o numerze ewidencyjnym 1028/123, dla której prowadzona jest księga wieczysta o numerze BY1B/00065035/4;
- 42) części nieruchomości o powierzchni 15,00 m<sup>2</sup>, położonej w Koronowie, oznaczonej jako działka o numerze ewidencyjnym 1028/123, dla której prowadzona jest księga wieczysta o numerze BY1B/00065035/4;
- 43) części nieruchomości o powierzchni 71,50 m<sup>2</sup>, położonej w Koronowie, oznaczonej jako działka o numerze ewidencyjnym 1028/123, dla której prowadzona jest księga wieczysta o numerze BY1B/00065035/4;
- 44) części nieruchomości o powierzchni 15,00 m<sup>2</sup>, położonej w Koronowie, oznaczonej jako działka o numerze ewidencyjnym 1028/123, dla której prowadzona jest księga wieczysta o numerze BY1B/00065035/4;
- 45) części nieruchomości o powierzchni 16,00 m<sup>2</sup>, położonej w Koronowie, oznaczonej jako działka o numerze ewidencyjnym 1028/123, dla której prowadzona jest księga wieczysta o numerze BY1B/00065035/4;
- 46) części nieruchomości o powierzchni 16,00 m<sup>2</sup>, położonej w Koronowie, oznaczonej jako działka o numerze ewidencyjnym 1028/123, dla której prowadzona jest księga wieczysta o numerze BY1B/00065035/4;
- 47) części nieruchomości o powierzchni 77,00 m<sup>2</sup>, położonej w Koronowie, oznaczonej jako działka o numerze ewidencyjnym 1028/123, dla której prowadzona jest księga wieczysta o numerze BY1B/00065035/4;
- 48) części nieruchomości o powierzchni 15,00 m<sup>2</sup>, położonej w Koronowie, oznaczonej jako działka o numerze ewidencyjnym 1028/123, dla której prowadzona jest księga wieczysta o numerze BY1B/00065035/4;
- 49) części nieruchomości o powierzchni 19,50 m<sup>2</sup>, położonej w Koronowie, oznaczonej jako działka o numerze ewidencyjnym 1028/123, dla której prowadzona jest księga wieczysta o numerze BY1B/00065035/4;
- 50) części nieruchomości o powierzchni 19,50 m<sup>2</sup>, położonej w Koronowie, oznaczonej jako działka o numerze ewidencyjnym 1028/123, dla której prowadzona jest księga wieczysta o numerze BY1B/00065035/4;
- 51) części nieruchomości o powierzchni 15,00 m<sup>2</sup>, położonej w Koronowie, oznaczonej jako działka o numerze ewidencyjnym 1028/123, dla której prowadzona jest księga wieczysta o numerze BY1B/00065035/4;
- 52) części nieruchomości o powierzchni 71,50 m<sup>2</sup>, położonej w Koronowie, oznaczonej jako działka o numerze ewidencyjnym 1028/123, dla której prowadzona jest księga wieczysta o numerze BY1B/00065035/4;
- 53) części nieruchomości o powierzchni 71,50 m<sup>2</sup>, położonej w Koronowie, oznaczonej jako działka o numerze ewidencyjnym 1028/123, dla której prowadzona jest księga wieczysta o numerze BY1B/00065035/4;
- 54) części nieruchomości o powierzchni 14,70 m<sup>2</sup>, położonej w Koronowie, oznaczonej jako działka o numerze ewidencyjnym 1190/6, dla której prowadzona jest księga wieczysta o numerze BY1B/00008902/6;
- 55) części nieruchomości o powierzchni 228,00 m<sup>2</sup>, położonej w Koronowie, oznaczonej jako działka o numerze ewidencyjnym 1190/6, dla której prowadzona jest księga wieczysta o numerze BY1B/00008902/6;
- 56) części nieruchomości o powierzchni 120,00 m<sup>2</sup>, położonej w Koronowie, oznaczonej jako działka o numerze ewidencyjnym 1212/2, dla której prowadzona jest księga wieczysta o numerze BY1B/00032737/5;
- 57) nieruchomości położonej w Dziedzinku, oznaczonej jako działka o numerze ewidencyjnym 103/2, o powierzchni 1 530,00 m<sup>2</sup>, dla której prowadzona jest księga wieczysta o numerze BY1B/00067338/2;
- 58) części nieruchomości o powierzchni 27 900,00 m<sup>2</sup>, położonej w Gościeradzu, oznaczonej jako działka o numerze ewidencyjnym 77, dla której prowadzona jest księga wieczysta o numerze BY1B/00171473/2;
- 59) części nieruchomości o powierzchni 1 128,00 m<sup>2</sup>, położonej w Lucimiu, oznaczonej jako działka o numerze ewidencyjnym 114, dla której prowadzona jest księga wieczysta o numerze BY1B/00140345/0;
- 60) nieruchomości położonej w Lucimiu, oznaczonej jako działka o numerze ewidencyjnym 214, o powierzchni 15 320,00 m<sup>2</sup>, dla której prowadzona jest księga wieczysta o numerze BY1B/00140347/4;
- 61) części nieruchomości o powierzchni 15,00 m<sup>2</sup>, położonej w Mąkowsku, oznaczonej jako działka o numerze ewidencyjnym 298/1, dla której prowadzona jest księga wieczysta o numerze BY1B/00116155/4;
- 62) nieruchomości położonej w Mąkowsku, oznaczonej jako działka o numerze ewidencyjnym 386/2, o powierzchni 4 122,00 m<sup>2</sup>, dla której prowadzona jest księga wieczysta o numerze BY1B/00096906/7;



- 86) nieruchomości położonej w Skarbiewie, oznaczonej jako działka o numerze ewidencyjnym 59, o powierzchni 2 380,00 m<sup>2</sup>, dla której prowadzona jest księga wieczysta o numerze BY1B/00066859/3;
- 87) nieruchomości położonej w Starym Jasińcu, oznaczonej jako działka o numerze ewidencyjnym 158, o powierzchni 2 380,00 m<sup>2</sup>, dla której prowadzona jest księga wieczysta o numerze KW 6940917/93 Z 92;
- 88) nieruchomości położonej w Starym Jasińcu, oznaczonej jako działka o numerze ewidencyjnym 64, o powierzchni 10 860,00 m<sup>2</sup>, dla której prowadzona jest księga wieczysta o numerze BY1B/00069233/0;
- 89) nieruchomości położonej w Więżownie, oznaczonej jako działka o numerze ewidencyjnym 30/1, o powierzchni 1 900,00 m<sup>2</sup>, dla której prowadzona jest księga wieczysta o numerze BY1B/00067342/3;
- 90) części nieruchomości o powierzchni 39 800,00 m<sup>2</sup>, położonej w Wilczu, oznaczonej jako działka o numerze ewidencyjnym 146/1, dla której prowadzona jest księga wieczysta o numerze BY1B/00074345/6;
- 91) nieruchomości położonej w Wilczu, oznaczonej jako działka o numerze ewidencyjnym 204/1, o powierzchni 3000,00 m<sup>2</sup>, dla której prowadzona jest księga wieczysta o numerze T III K 63, 11/90 Z 2;
- 92) nieruchomości położonej w Wilczu, oznaczonej jako działka o numerze ewidencyjnym 203/1, o powierzchni 14 600,00 m<sup>2</sup>, dla której prowadzona jest księga wieczysta o numerze BY1B/00074345/6;
- 93) nieruchomości położonej we Wtelnie, oznaczonej jako działka o numerze ewidencyjnym 87/1, o powierzchni 1 277,00 m<sup>2</sup>, dla której prowadzona jest księga wieczysta o numerze BY1B/00072044/2;
- 94) nieruchomości położonej we Wtelnie, oznaczonej jako działka o numerze ewidencyjnym 92/4, o powierzchni 4 206,00 m<sup>2</sup>, dla której prowadzona jest księga wieczysta o numerze BY1B/00119925/4;

2. Oznaczenie graficzne nieruchomości, o których mowa w ust. 1 zawierają załączniki nr 1-33 do niniejszej uchwały.

§ 2. Wyraża się zgodę na odstąpienie od obowiązku przetargowego trybu zawarcia umów dzierżawy nieruchomości, o których mowa w § 1 ust. 1.

§ 3. Wykonanie uchwały powierza się Burmistrzowi Koronowa.

§ 4. Uchwała wchodzi w życie z dniem podjęcia.

Wiceprzewodniczący Rady  
Miejskiej w Koronowie

**Bogusław Jerzy Guziński**

Skala 1:1 000



Załącznik Nr 1 do uchwały Nr LXI/519/22  
 Rady Miejskiej w Koronowie  
 z dnia 12 lipca 2022 r.

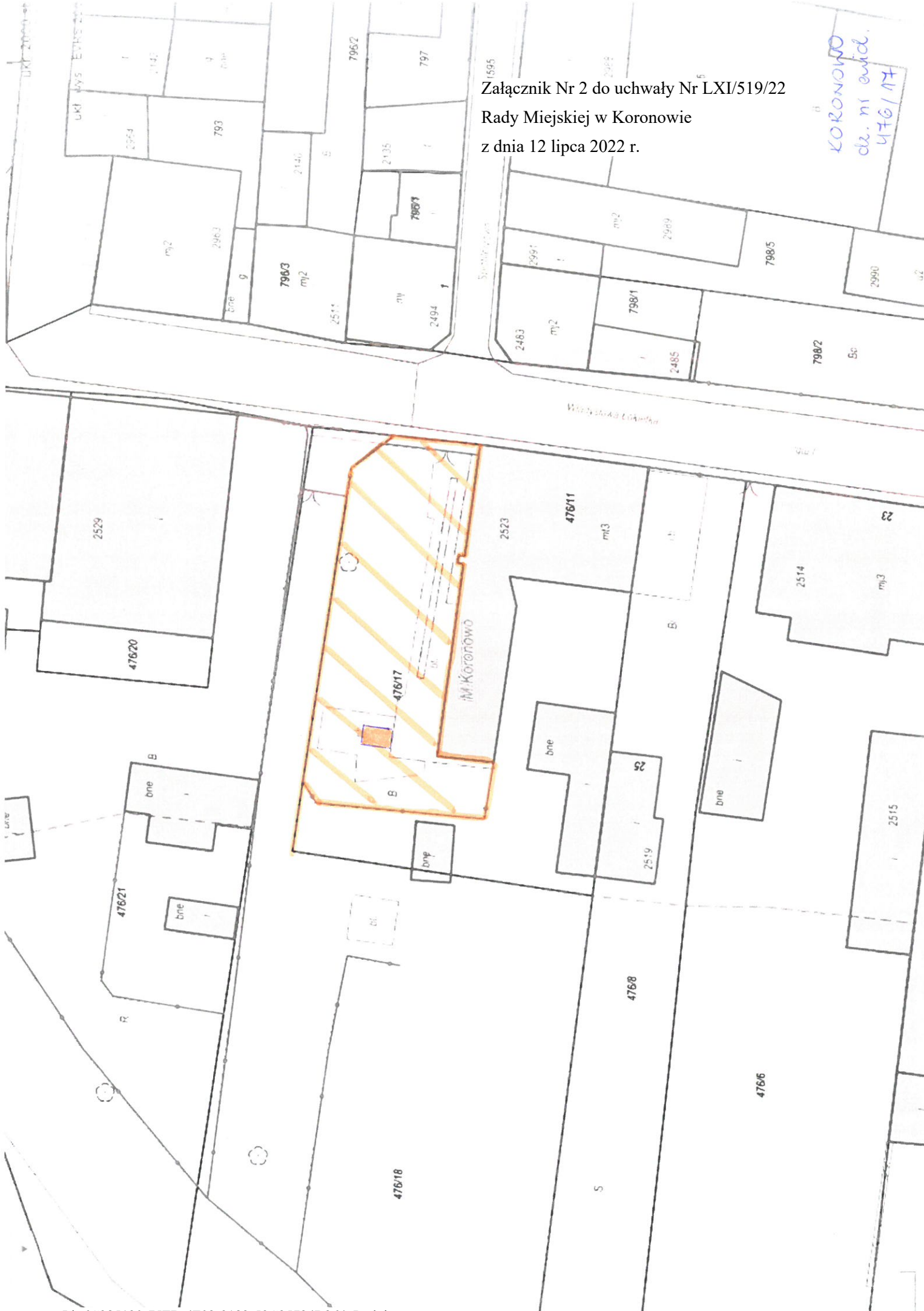
KORONÓW  
 DZ. NR EKID.  
 46/2

46/4  
 R  
 RV

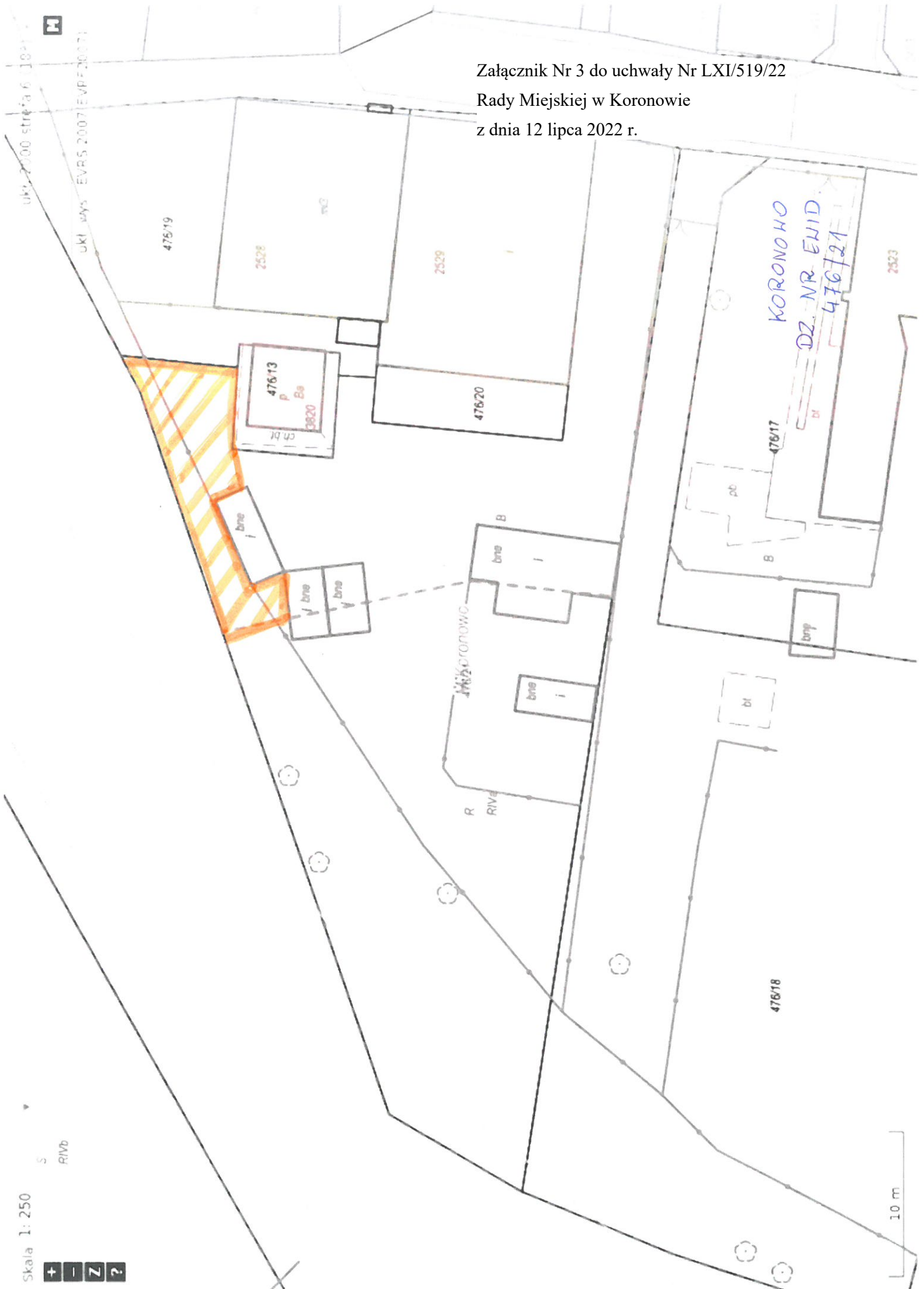
© OpenStreetMap contributors

Załącznik Nr 2 do uchwały Nr LXI/519/22  
Rady Miejskiej w Koronowie  
z dnia 12 lipca 2022 r.

KORONOWO  
dz. ni ewid.  
476/17



Załącznik Nr 3 do uchwały Nr LXI/519/22  
Rady Miejskiej w Koronowie  
z dnia 12 lipca 2022 r.





ukł. 2

ukł. wys. EV

Załącznik Nr 4 do uchwały Nr LXI/519/22  
Rady Miejskiej w Koronowie  
z dnia 12 lipca 2022 r.

KORONOWO  
DZ. NR EWID.  
486/1

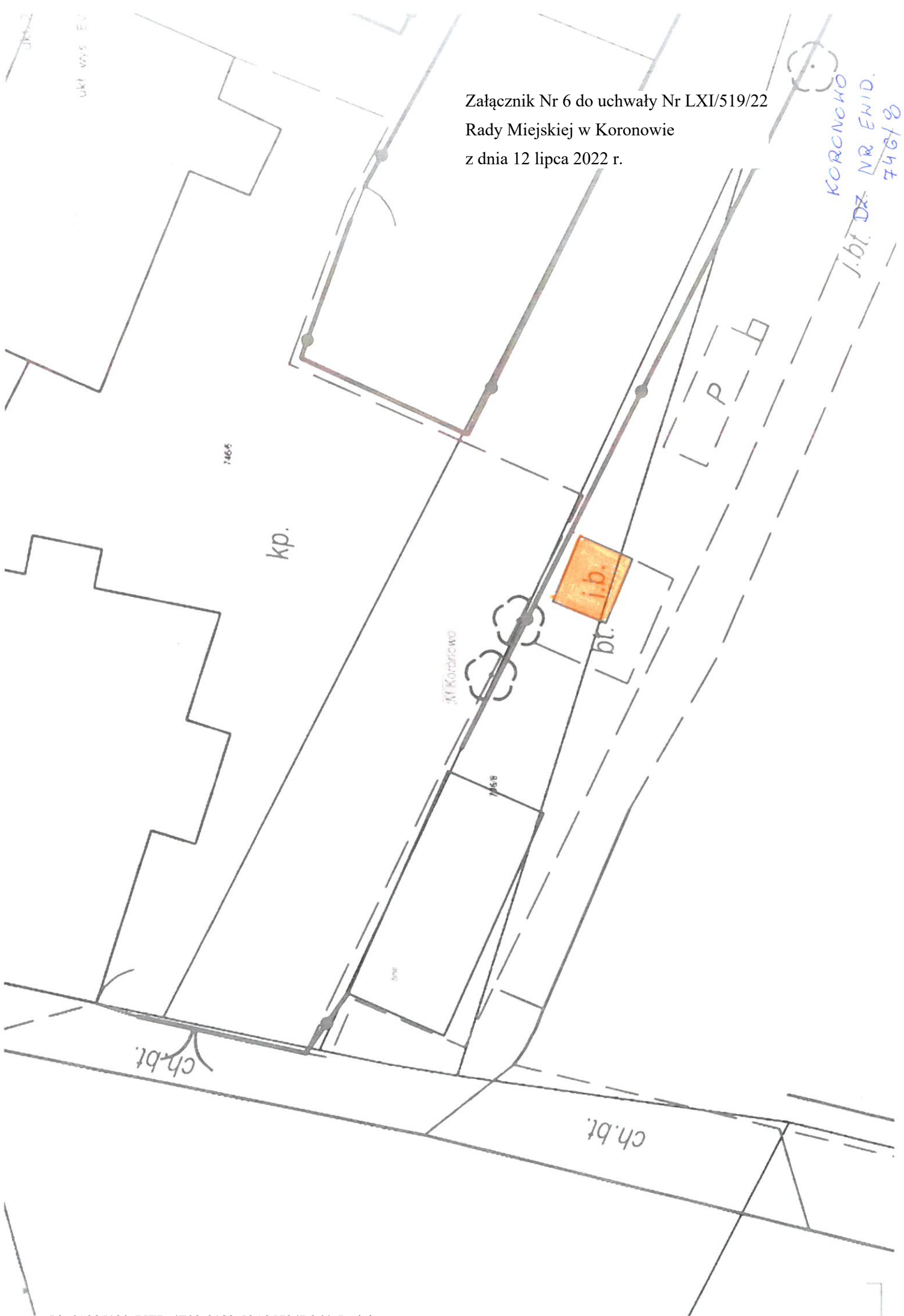


Załącznik Nr 5 do uchwały Nr LXI/519/22  
Rady Miejskiej w Koronowie  
z dnia 12 lipca 2022 r.

KORONOW  
DZ. NR EWID.  
718/3



Załącznik Nr 6 do uchwały Nr LXI/519/22  
Rady Miejskiej w Koronowie  
z dnia 12 lipca 2022 r.



Załącznik Nr 7 do uchwały Nr LXI/519/22  
Rady Miejskiej w Koronowie  
z dnia 12 lipca 2022 r.

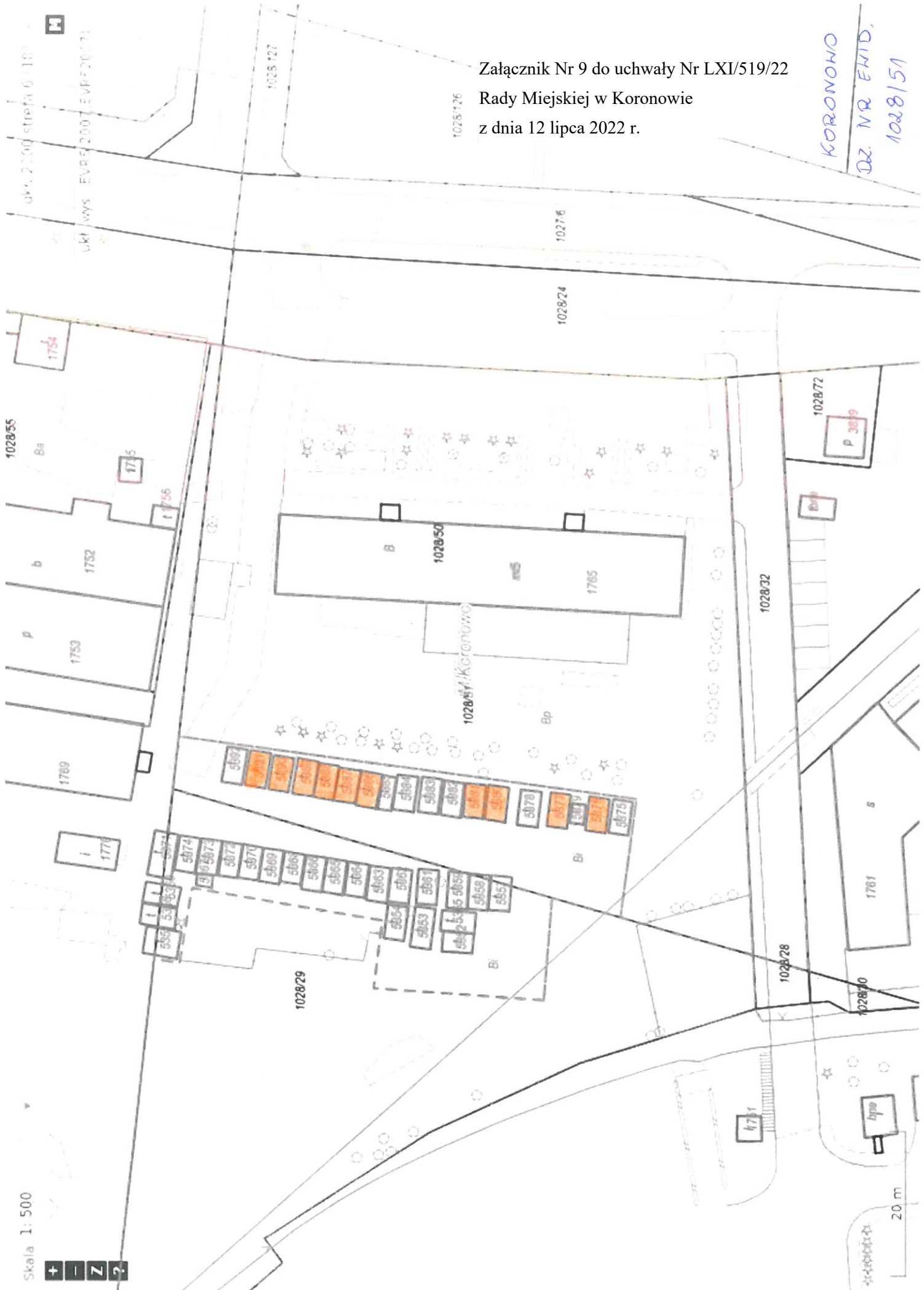


Załącznik Nr 8 do uchwały Nr LXI/519/22  
Rady Miejskiej w Koronowie  
z dnia 12 lipca 2022 r.

KORONOWO  
dz. nr ewid.  
1028/29  
1028/123



Skala 1: 500  
+ - Z ?



Załącznik Nr 9 do uchwały Nr LXI/519/22  
Rady Miejskiej w Koronowie  
z dnia 12 lipca 2022 r.

KORONOWO  
DZ. NR EKID.  
1028/51

UKŁ WWS EVRS 201

Załącznik Nr 10 do uchwały Nr LXI/519/22  
Rady Miejskiej w Koronowie  
z dnia 12 lipca 2022 r.

KORONOWO  
dz. nr ewid.  
1028/85



Załącznik Nr 11 do uchwały Nr LXI/519/22  
Rady Miejskiej w Koronowie  
z dnia 12 lipca 2022 r.

KORONOWO 108134  
dz. nr ewid.  
1028/123





Załącznik Nr 12 do uchwały Nr LXI/519/22  
Rady Miejskiej w Koronowie  
z dnia 12 lipca 2022 r.

KORONKO  
DZ. NR EKID.  
1190/G



Załącznik Nr 13 do uchwały Nr LXI/519/22  
Rady Miejskiej w Koronowie  
z dnia 12 lipca 2022 r.

KORONOWO  
dz. nr ewid.  
1212/2

1212/2 Koronowo



Załącznik Nr 14 do uchwały Nr LXI/519/22  
Rady Miejskiej w Koronowie  
z dnia 12 lipca 2022 r.

DZIEDZINIEK  
dz. nr ewid.  
103/2





Załącznik Nr 15 do uchwały Nr LXI/519/22  
Rady Miejskiej w Koronowie  
z dnia 12 lipca 2022 r.

GOSCIERADZ  
do. nr ewid.  
77

ukł. 2000 strefa 61.000  
M  
UKŁ. WĄSK. EVRS.2007N.A.PE.0007

Skala 1: 2 000  
13  
+ - Z ?

50 m

Załącznik Nr 16 do uchwały Nr LXI/519/22  
Rady Miejskiej w Koronowie  
z dnia 12 lipca 2022 r.



Załącznik Nr 17 do uchwały Nr LXI/519/22  
Rady Miejskiej w Koronowie  
z dnia 12 lipca 2022 r.

LUCIM  
dz. nr ewid.  
314



Skala 1: 500



UMIĘTNOŚĆ 6 1871  
UKŁ. WYS. ETRS 2007 EPS 3147

Załącznik Nr 18 do uchwały Nr LXI/519/22  
Rady Miejskiej w Koronowie  
z dnia 12 lipca 2022 r.

MAKOWARSKO  
DZ. NR ENID.  
298/1





Załącznik Nr 19 do uchwały Nr LXI/519/22  
Rady Miejskiej w Koronowie  
z dnia 12 lipca 2022 r.

MAŁOWARSKO  
dz. nr ewid.  
386/2

Skala 1: 500



Skala 1: 500



Id: 6C985130-75EB-4F02-9182-59C35724B264. Podpisany



Załącznik Nr 20 do uchwały Nr LXI/519/22  
Rady Miejskiej w Koronowie  
z dnia 12 lipca 2022 r.

MAJĄKOWSKO  
dz. nr ewid.  
516/2

Załącznik Nr 21 do uchwały Nr LXI/519/22  
Rady Miejskiej w Koronowie  
z dnia 12 lipca 2022 r.

OKOLE (STOPKA)  
dz. nr ewid.  
96/42



Skala 1:1000  
+ - Z ?



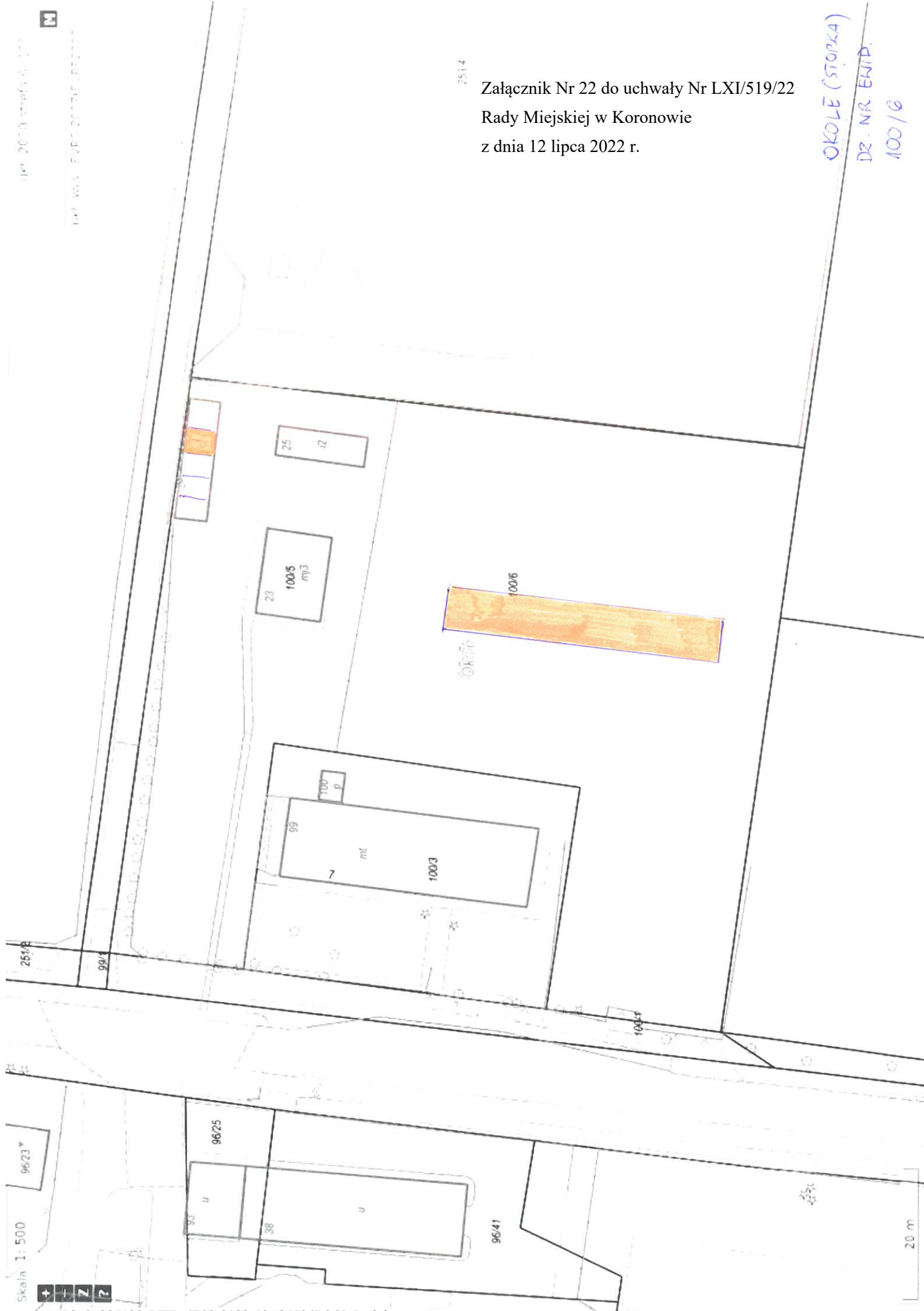
253/4

Załącznik Nr 22 do uchwały Nr LXI/519/22  
Rady Miejskiej w Koronowie  
z dnia 12 lipca 2022 r.

OKOLE (STOPKA)

DR. NR EWID.

100/6



251/8

99/1

100/5

Skala 1: 500



20 m

Załącznik Nr 23 do uchwały Nr LXI/519/22  
Rady Miejskiej w Koronowie  
z dnia 12 lipca 2022 r.

SALNO  
ok. nr ewid.  
95



Załącznik Nr 24 do uchwały Nr LXI/519/22  
Rady Miejskiej w Koronowie  
z dnia 12 lipca 2022 r.

SALNO  
do nr ewid  
119



Załącznik Nr 25 do uchwały Nr LXI/519/22  
Rady Miejskiej w Koronowie  
z dnia 12 lipca 2022 r.

SITÓWIEC  
dz. nr ewid.  
233/1

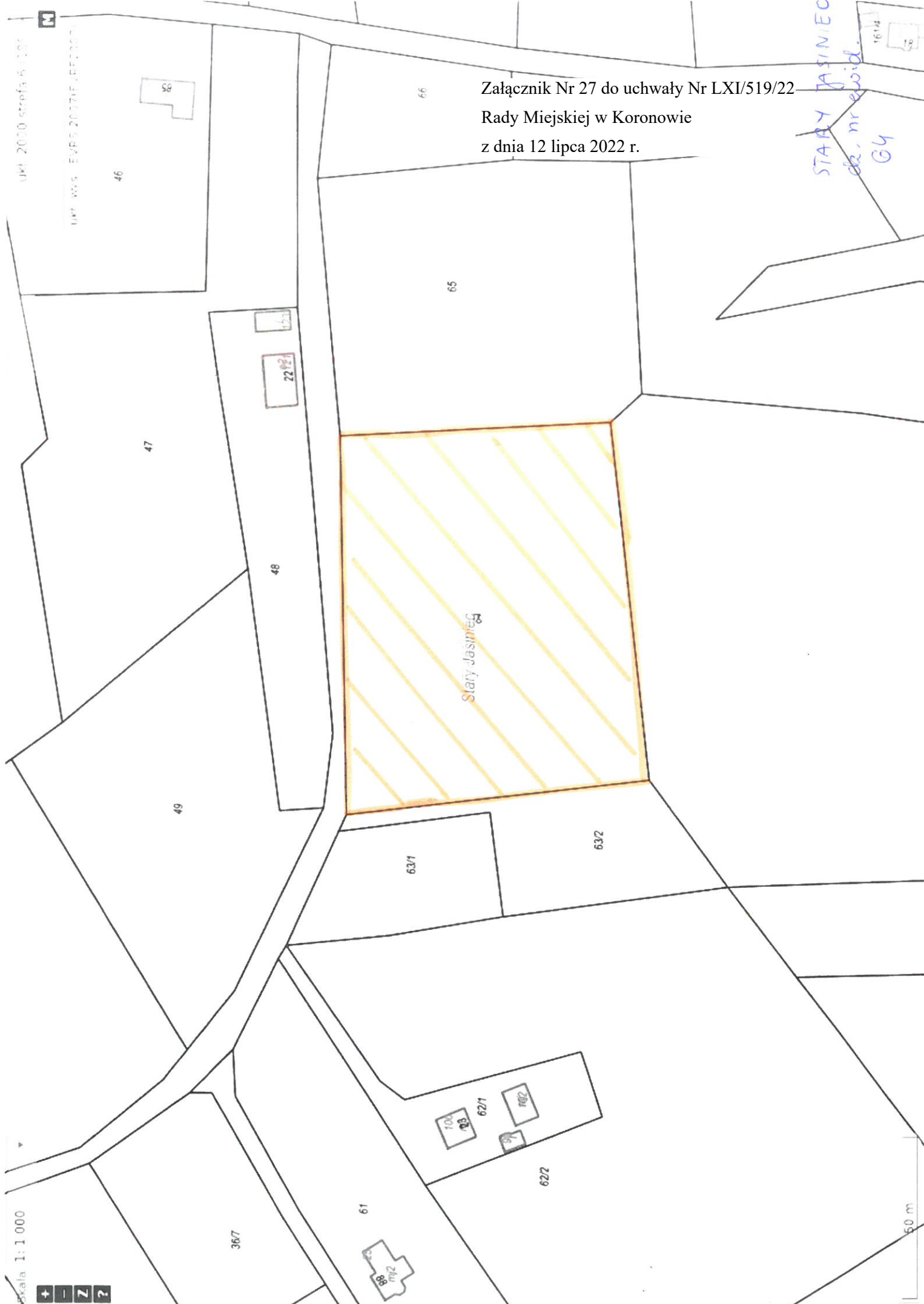


Załącznik Nr 26 do uchwały Nr LXI/519/22  
Rady Miejskiej w Koronowie  
z dnia 12 lipca 2022 r.

60/4

SKARBIEWO  
dz. nr ewid  
59





Załącznik Nr 27 do uchwały Nr LXI/519/22  
Rady Miejskiej w Koronowie  
z dnia 12 lipca 2022 r.

STARY JASINIEC  
ok. nr ewid.  
G4

Skala 1:1 000





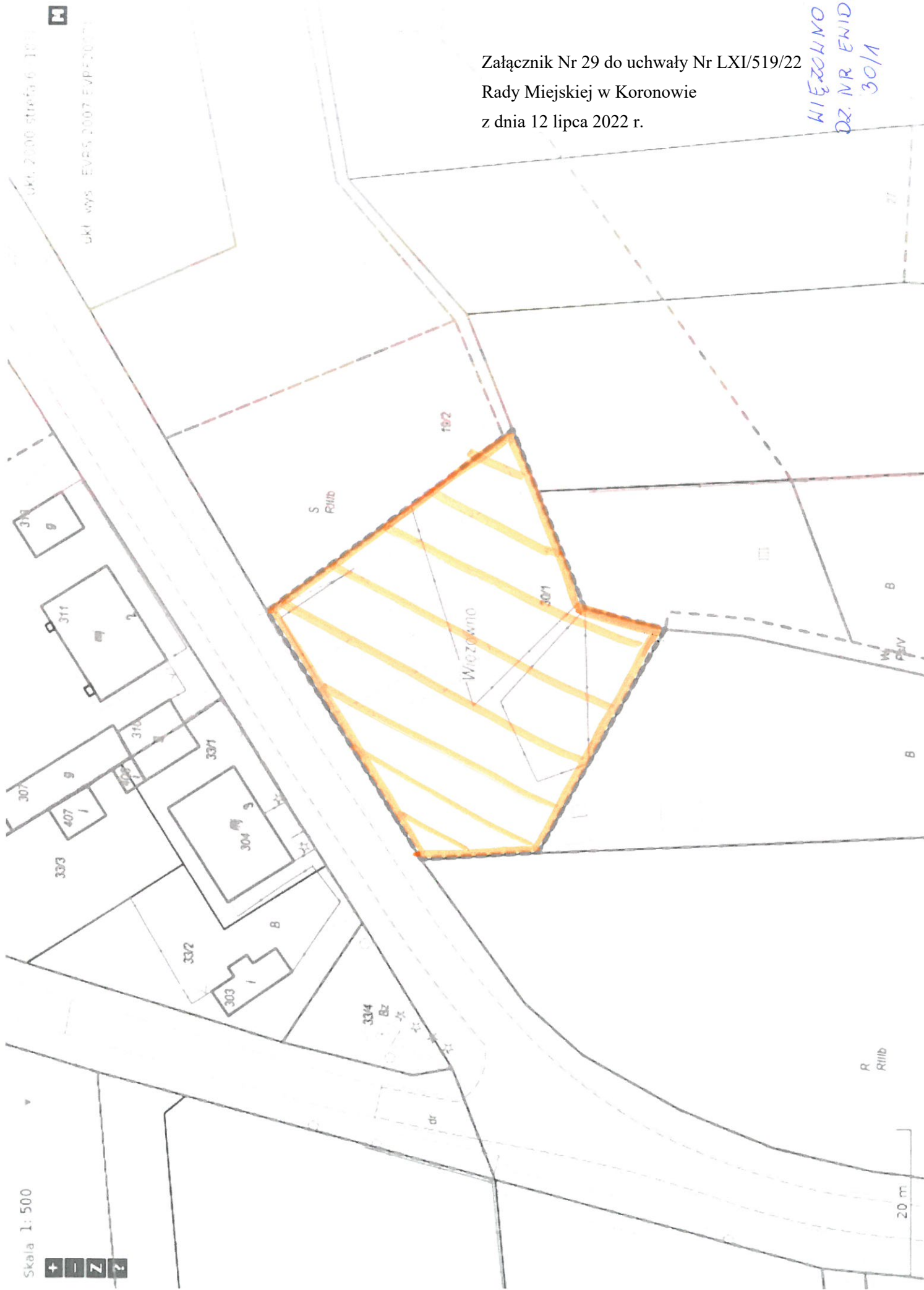
UPL 2000 strefa 6 1:00  
UPL 1000 - SVRS 2007E4RF0007

Załącznik Nr 28 do uchwały Nr LXI/519/22  
Rady Miejskiej w Koronowie  
z dnia 12 lipca 2022 r.

STARY JASINIEC  
dz. nr ewid.  
158



Skala 1: 500



uki. 2000 strona 6 1073



uki wys. EVRS. 2007. EVPEF0073

Załącznik Nr 29 do uchwały Nr LXI/519/22  
Rady Miejskiej w Koronowie  
z dnia 12 lipca 2022 r.

WIEŻOWNO  
DZ. NR ENID.  
30/1

Załącznik Nr 30 do uchwały Nr LXI/519/22  
Rady Miejskiej w Koronowie  
z dnia 12 lipca 2022 r.

WILCZE  
dz. nr ewid.  
146/1



Załącznik Nr 31 do uchwały Nr LXI/519/22  
Rady Miejskiej w Koronowie  
z dnia 12 lipca 2022 r.

WILCZE  
dz. nr ewid.  
2031/1 i 2041/1



Skala 1:1 000



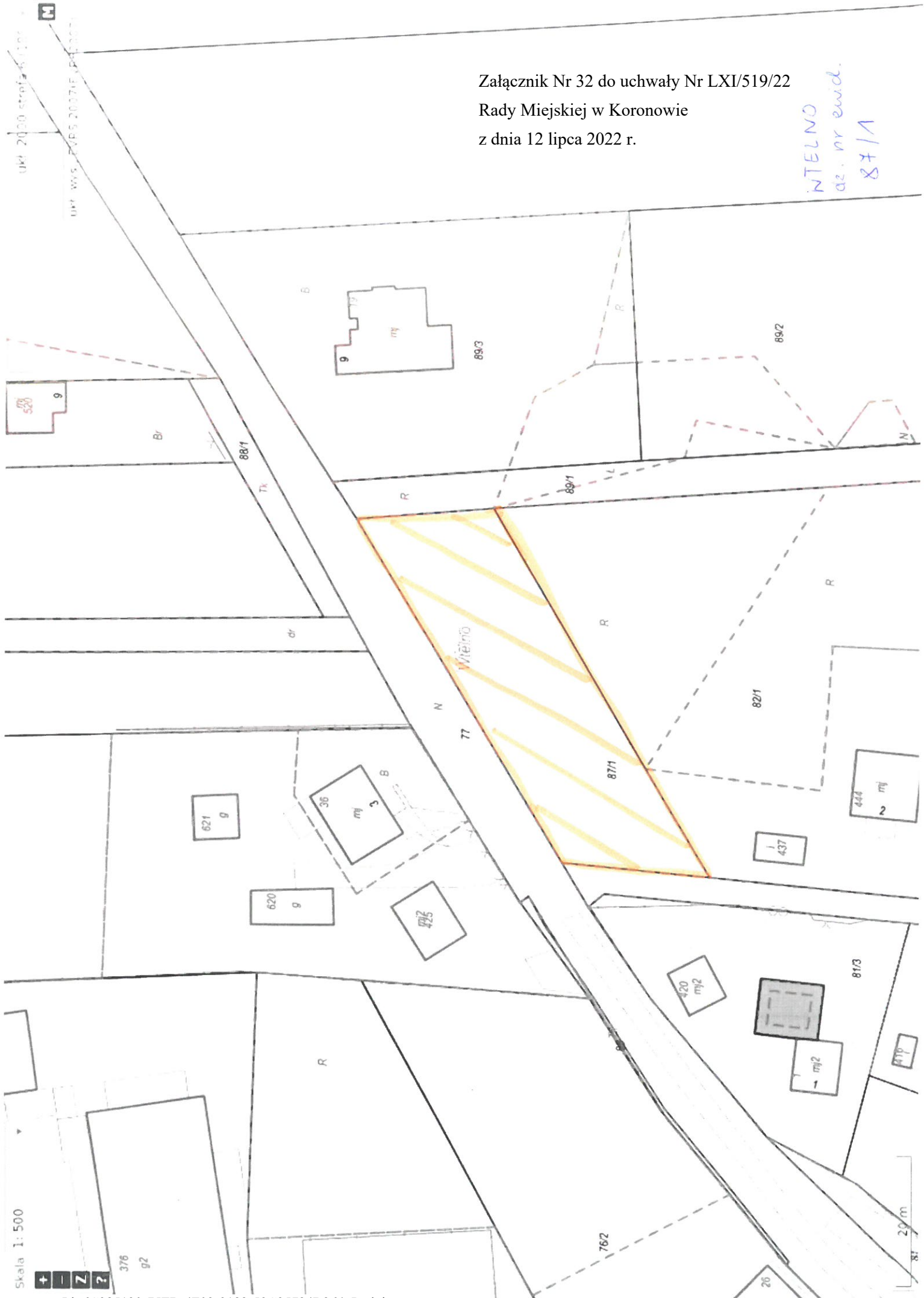
137/2

SŁOWIEC

50 m

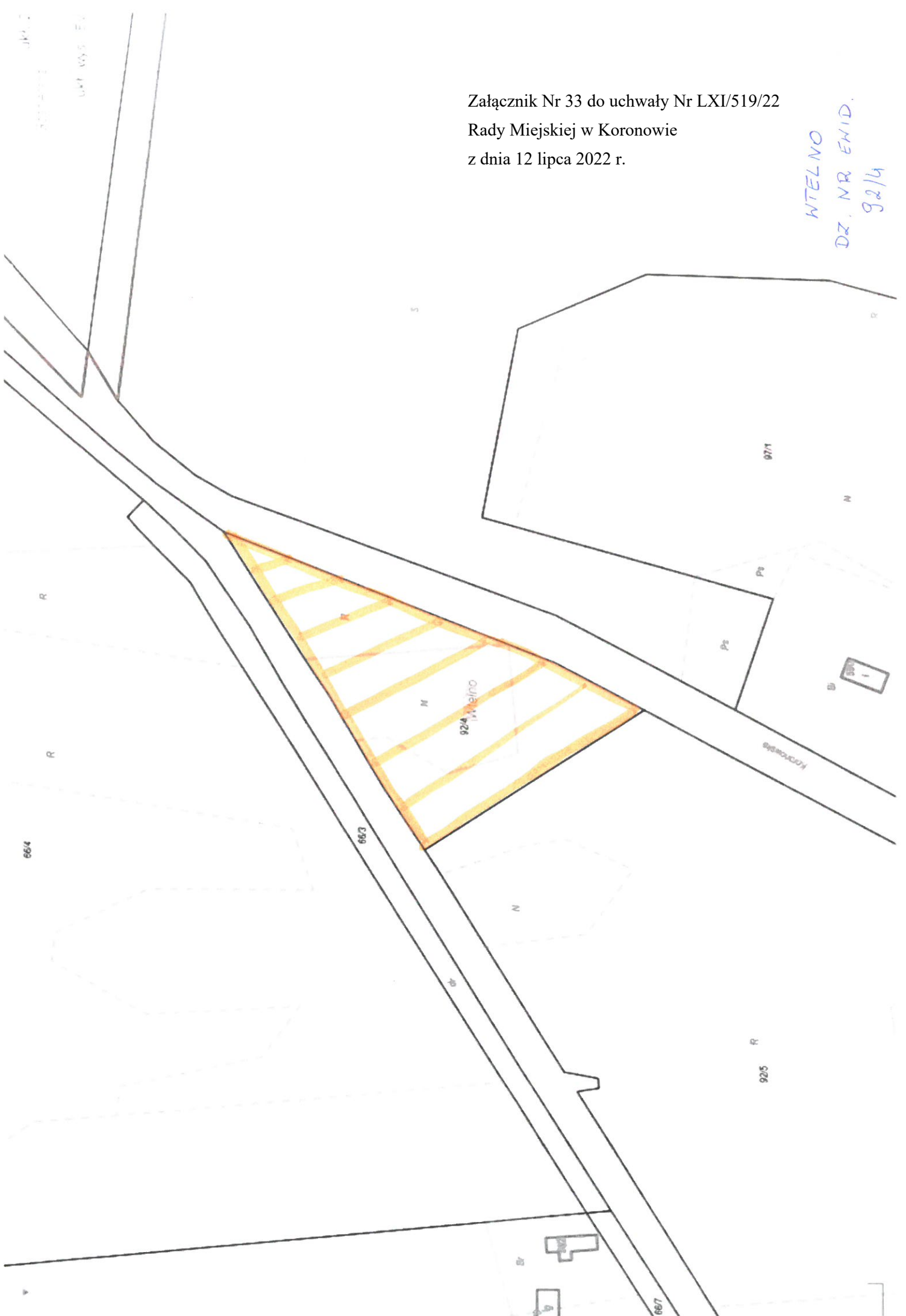
Załącznik Nr 32 do uchwały Nr LXI/519/22  
Rady Miejskiej w Koronowie  
z dnia 12 lipca 2022 r.

INTELNO  
dz. nr ewid.  
87/1



Załącznik Nr 33 do uchwały Nr LXI/519/22  
Rady Miejskiej w Koronowie  
z dnia 12 lipca 2022 r.

WTELENO  
DZ. NR EWID.  
92/4



## Uzasadnienie

Zgodnie z art. 18 ust. 2 pkt 9 lit. a ustawy z dnia 8 marca 1990 r. o samorządzie gminnym (t.j. Dz. U. z 2022 r., poz.559 ze zm.) w związku z § 2 ust. 1 lit. c Uchwały Nr XIV/134/07 Rady Miejskiej w Koronowie z dnia 28 listopada 2007 r. w sprawie zasad gospodarowania nieruchomościami komunalnymi, stanowiącymi własność Gminy Koronowo, do wyłącznej właściwości rady miejskiej należy m.in. podejmowanie uchwał w sprawie wrażeń zgody na zawarcie umowy dzierżawy na czas oznaczony dłuższy niż 9 lat lub na czas nieoznaczony lub na zawarcie kolejnej umowy dzierżawy na czas oznaczony, których przedmiotem jest ta sama nieruchomość, jeżeli łączny okres dzierżawy na podstawie dotychczasowej kolejnej umowy będzie przekraczać 9 lat. Ponadto zgodnie art. 37 ust. 4 ustawy z dnia 21 sierpnia 1997 r. o gospodarce nieruchomościami (t.j. Dz. U. z 2021 r., poz. 1899 ze zm.) w związku z § 2 ust. 1 lit. c) Uchwały Nr XIV/134/07 Rady Miejskiej w Koronowie z dnia 28 listopada 2007 r. w sprawie zasad gospodarowania nieruchomościami komunalnymi, stanowiącymi własność Gminy Koronowo, do wyłącznej kompetencji rady miejskiej należy także mogą wyrażanie zgody na odstąpieniu od obowiązku przetargowego trybu zawarcia tych umów.

Niniejsza uchwała ma na celu usprawnienie gospodarowania nieruchomościami, które stanowią mienie Gminy Koronowo. Zgodnie z § 2 ust. 1 pkt c Uchwały Nr XIV/134/07 Rady Miejskiej w Koronowie z dnia 28 listopada 2007 r. w sprawie zasad gospodarowania nieruchomościami komunalnymi, stanowiącymi własność Gminy Koronowo, Burmistrz Koronowa upoważniony jest do gospodarowania nieruchomościami komunalnymi w zakresie oddawania nieruchomości w dzierżawę, użytkowanie, trwałe zarząd oraz najem na okres od 3 do 9 lat z jednoczesnym zwolnieniem z konieczności przeprowadzania każdorazowo przetargu. Zatem jeśli okres dzierżawy nieruchomości gminnej, czy to na podstawie jednej, czy kilku następujących po sobie umów dzierżawy, przekracza łącznie 9 lat, wymagana jest zgoda Rady Miejskiej w Koronowie na zawarcie przez Burmistrza Koronowa takiej pierwszej lub kolejnej umowy dzierżawy. Przesłanki te zachodzą w przypadku wszystkich nieruchomości, których dotyczy niniejsza uchwała, a których dotychczasowi dzierżawy wyrażają wolę przedłużenia dzierżawy na dalszy okres, przekraczający 9 lat.

Mając na względzie powyższe okoliczności, niniejsza uchwała jest konieczna i uzasadniona.



## DOKUMENT PODPISANY ELEKTRONICZNIE

### Dane podpisywanego dokumentu

Typ dokumentu	Uchwała
Numer dokumentu	LXI/519/22
Data dokumentu	2022-07-12
Organ wydający	Rada Miejska w Koronowie
Przedmiot regulacji	w sprawie wydzierżawienia gruntów stanowiących gminny zasób nieruchomości
Identyfikator dokumentu	6C985130-75EB-4F02-9182-59C35724B264

### Informacje o złożonych podpisach elektronicznych

<b>Podpis:</b>	
Sygnatura	Signature-581522425
Numer seryjny	5925BC0AC83D228D2764C3B49664FE7D
Osoba podpisująca	BOGUSŁAW GUZIŃSKI
Kraj	PL
Data złożenia podpisu	2022-07-12 09:24:09
Zakres podpisu	Cały dokument
Wystawca certyfikatu	VATPL-5170359458 Certum QCA 2017 Asseco Data Systems S.A. PL