

UCHWAŁA NR LXVI/559/22
RADY MIEJSKIEJ W KORONOWIE

z dnia 26 października 2022 r.

w sprawie wyrażenia zgody na ustanowienie ograniczonego prawa rzeczowego- służebności przesyłu na nieruchomościach stanowiących działki ewidencyjne położone w gminie Koronowo

Na podstawie art. 18 ust. 2 pkt 9 lit a ustawy z dnia 8 marca 1990 r. o samorządzie gminnym (Dz. U. z 2022 r. poz. 559 ze zm.), art. 13 ust. 1 ustawy z dnia 21 sierpnia 1997 r. o gospodarce nieruchomościami (Dz. U. z 2021 r. poz. 1899 ze zm.) oraz §3 pkt 1 Uchwały Nr XIV/134/07 Rady Miejskiej w Koronowie z dnia 28 listopada 2007 r. w sprawie zasad gospodarowania nieruchomościami komunalnymi stanowiącymi własność Gminy Koronowo (Dz. Urz. Woj. Kuj. -Pom. Nr 147, poz. 2539) uchwała się, co następuje:

§ 1. Wyrazić zgodę na ustanowienie odpłatnej i na czas nieokreślony służebności przesyłu, której warunki wskazano w dalszej części uchwały, na rzecz ENEA Operator Sp. z o.o. z siedzibą w Poznaniu, na nieruchomościach będących własnością Gminy Koronowo, obejmującej działki ewidencyjne:

- 1) działka nr 330/2 położona w Koronowie, zapisana w KW BY1B/00193877/4,
- 2) działki nr 1868 i 1864 położone w Koronowie, zapisane w KW BY1B/00094036/3,
- 3) działka nr 125/1 położona w Starym Dworze, zapisana w KW BY1B/00139929/8,
- 4) działka nr 812 położona w Trzszczyźnie zapisana w KW BY1B/00068312/1,
- 5) działka nr 863 położona w Trzszczyźnie zapisana w KW BY1B/00067467/5,
- 6) działka nr 74/9 położona w Gościeradzu zapisana w KW BY1B/00031447/8,
- 7) działki nr 109/8 i 129 położone w Samociążku zapisane w KW BY1B/00083415/4,
- 6) działka nr 131/12 położona w Samociążku zapisana w KW BY1B/00153614/1.

§ 2. Służebność przesyłu wskazana w § 1 niniejszej uchwały polegać będzie na:

- 1) prawie do utrzymywania na nieruchomości obciążonej (na działkach wg załącznika) kablowych linii elektroenergetycznych niskiego napięcia z szafą kablową oraz ze złączami kablowymi .
- 2) prawie swobodnego, nieutrudnionego, nieograniczonego w czasie i miejscu, nieodpłatnego dostępu do urządzeń elektroenergetycznych celem ich konserwacji, napraw, wymiany na nowe, remontów, usuwania awarii, dokonywania przeglądów, prowadzenia inwestycji związanych z modernizacją i przebudową linii, wprowadzaniem nowych obwodów z urządzeń istniejących.
- 3) obowiązku powstrzymywania się przez każdorazowego właściciela nieruchomości obciążonej od takiego zagospodarowania nieruchomości w tym sadzenia drzew, które uniemożliwiłoby swobodny dostęp do urządzeń oraz prowadzenie prawidłowej ich eksploatacji.

§ 3. Uprawniony z tytułu służebności, niezwłocznie po wykonaniu każdorazowych czynności i prac na nieruchomości obciążonej zobowiązany jest przywrócić grunt do stanu pierwotnego.

§ 4. Umieszczenie przebiegu linii kablowych i złączy kablowych przedstawiono na załączniku graficznym do niniejszej uchwały.

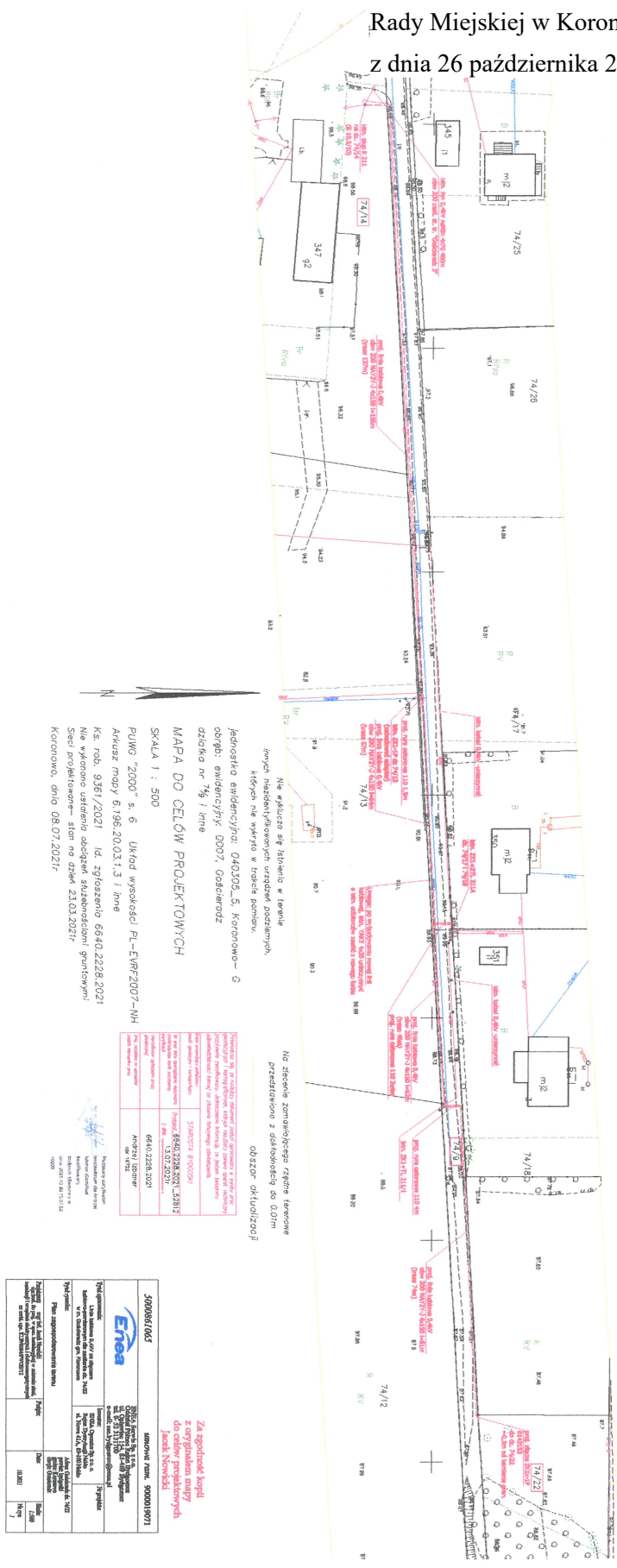
§ 5. Wszelkie koszty związane z ustanowieniem służebności przesyłu, w tym opłaty sądowe oraz koszty umowy notarialnej pokrywa ENEA Operator Sp. z o.o.

§ 6. Wykonanie uchwały powierza się Burmistrzowi Koronowa.

§ 7. Uchwała wchodzi w życie z dniem podjęcia i podlega ogłoszeniu w sposób zwyczajowo przyjęty na terenie Gminy Koronowo.

Przewodniczący Rady
Miejskiej w Koronowie

Bogusław Jerzy Guziński



Wzrost obiektu: 21,1 m
 Nie wolno budować w odległości 1,5 m od granicy poseszy
 Nie wolno budować w odległości 1,5 m od granicy poseszy
 Nie wolno budować w odległości 1,5 m od granicy poseszy
 Nie wolno budować w odległości 1,5 m od granicy poseszy
 Nie wolno budować w odległości 1,5 m od granicy poseszy


Wzrost obiektu: 21,1 m
 Nie wolno budować w odległości 1,5 m od granicy poseszy
 Nie wolno budować w odległości 1,5 m od granicy poseszy
 Nie wolno budować w odległości 1,5 m od granicy poseszy
 Nie wolno budować w odległości 1,5 m od granicy poseszy

Na planie sąsiaduje się istniejącym w terenie
 śladem niezabudowanego urządzenia pomiarowego,
 którego nie wykryto w trakcie pomiarów.

Wzrost obiektu: 21,1 m
 Nie wolno budować w odległości 1,5 m od granicy poseszy
 Nie wolno budować w odległości 1,5 m od granicy poseszy
 Nie wolno budować w odległości 1,5 m od granicy poseszy
 Nie wolno budować w odległości 1,5 m od granicy poseszy

Wzrost obiektu: 21,1 m
 Nie wolno budować w odległości 1,5 m od granicy poseszy
 Nie wolno budować w odległości 1,5 m od granicy poseszy
 Nie wolno budować w odległości 1,5 m od granicy poseszy
 Nie wolno budować w odległości 1,5 m od granicy poseszy

Wzrost obiektu: 21,1 m
 Nie wolno budować w odległości 1,5 m od granicy poseszy
 Nie wolno budować w odległości 1,5 m od granicy poseszy
 Nie wolno budować w odległości 1,5 m od granicy poseszy
 Nie wolno budować w odległości 1,5 m od granicy poseszy

	
Zakład Budowlany i Inżynierski ul. Wolności 60, 60-200 Koronowo tel. 71 725 11 11, fax 71 725 11 12 e-mail: biuro@enea.pl	
Projektant: mgr inż. Andrzej Krawiec	Inżynier: mgr inż. Andrzej Krawiec
Data: 08.07.2021 r.	Skala: 1:500
Tytuł: Projekt zagospodarowania terenu	Numer projektu: 5000051/043
Adres: ul. Wolności 60, 60-200 Koronowo	Numer działki: 644/0228/021
Rodzaj zabudowy: mieszkalna	Rodzaj projektu: projekt zagospodarowania terenu
Stan: 1:000	Data: 08.07.2021 r.

Za zgodność kopii
 z oryginałem należy
 do celów projektowych
 Jacek Nowak

Mapa do celów projektowych sporządzona została do projektu obiektów budowlanych na działce nr 1667 w Koronowie i nie może być wykorzystywana do projektowania innych obiektów.

Na zlecenie zamawiającego różnie terenowe przedstawiono z dokładnością do 0,01m

obszar aktualizacji



Nie wyklucza się istnienia w terenie innych niezidentyfikowanych urządzeń podziemnych, których nie wykryto w trakcie pomiaru.
 jednostka ewidencyjna: 040304_4, Koronowo_M
 obręb: ewidencyjny: 0001, Koronowo
 działka nr 1667

MAPA DO CELÓW PROJEKTOWYCH

SKALA 1 : 500

PUWG "2000" s. 6 Układ wysokości PL-EVRF2007-NH
 Arkusz mapy 6.197.20.19.3.2

Ks. rob. 12921/2022 Id. zgłoszenia 6640.3212.2022

Nie wykonano ustalenia obciążen służebnościami gruntowymi
 Stacji projektowane – stan na dzień 09.05.2022r
 Koronowo, dnia 10.05.2022r

Wykonat: Andrzej Izbனர் upr 16722

Podkreślona sfera, za której dokument został opracowany w wyniku prac geodezyjnych i kartograficznych. Kształt reality z uwzględnieniem technicznych pozycji na zewnątrz, które nie zostały uwzględnione w planie sytuacyjnym, odpowiadają kształtowi kartei, za którego fotogrametrycznego odwzorowania.	STAROSTA BUDOWSKI
Opis przedmiotu zamówienia	zob. umowę i kartografię
Wzrost stanu przedmiotu zamówienia	Przebieg: 6640.3212.2022_64322
Wzrost stanu przedmiotu zamówienia	Z 08.12.2022r 12.05.2022r
Wzrost stanu przedmiotu zamówienia	6640.3212.2022
Wzrost stanu przedmiotu zamówienia	EWG IZBANNER upr 22205

Zakład Gospodarki Komunalnej i Miezkomunalnej w Koronowie Sp. z o.o.
 86-010 Koronowo, Al. Wolności 4
 NIP: 534-031-40-79
 Tel. (52) 38 60 411 Fax. (52) 38 60 419
 Adres: 42-0822

Specjalista
 Zarząd Drog gminnych
 Powiat Kowczyński

Za zgodność kopii z oryginałem mapy do celów projektowych
 Jakub Nowicki

5000963713

złmowa 727M, 9000019071

Enea

Ywid opowiadanie: ENEA Sierpie Sp. z o.o. Oddział Pomoc Region Dystryktor ul. Opilawice 154, 85-469 Bydgoszcz tel. 0-52 3131700 e-mail: cse.bydgoszcz@eneka.pl

Ywid opowiadanie: ENEA Operator Sp. z o.o. Region Dąbrowski ul. Nowa 41A, 52-107 Nalab

Ywid opowiadanie: Plan zagospodarowania terenu

Projektant: mgr inż. Jacek Nowicki upr. inż. w spec. kartografii w zakresie sieci, technicznych i urządzeń elektrycznych i telekomunikacyjnych z upr. upr. K07100849P/W0312

Adres: Koronowo 6, 1667 powiat: bydgoski gmina: Koronowo obręb: Koronowo

Data: 06.2022

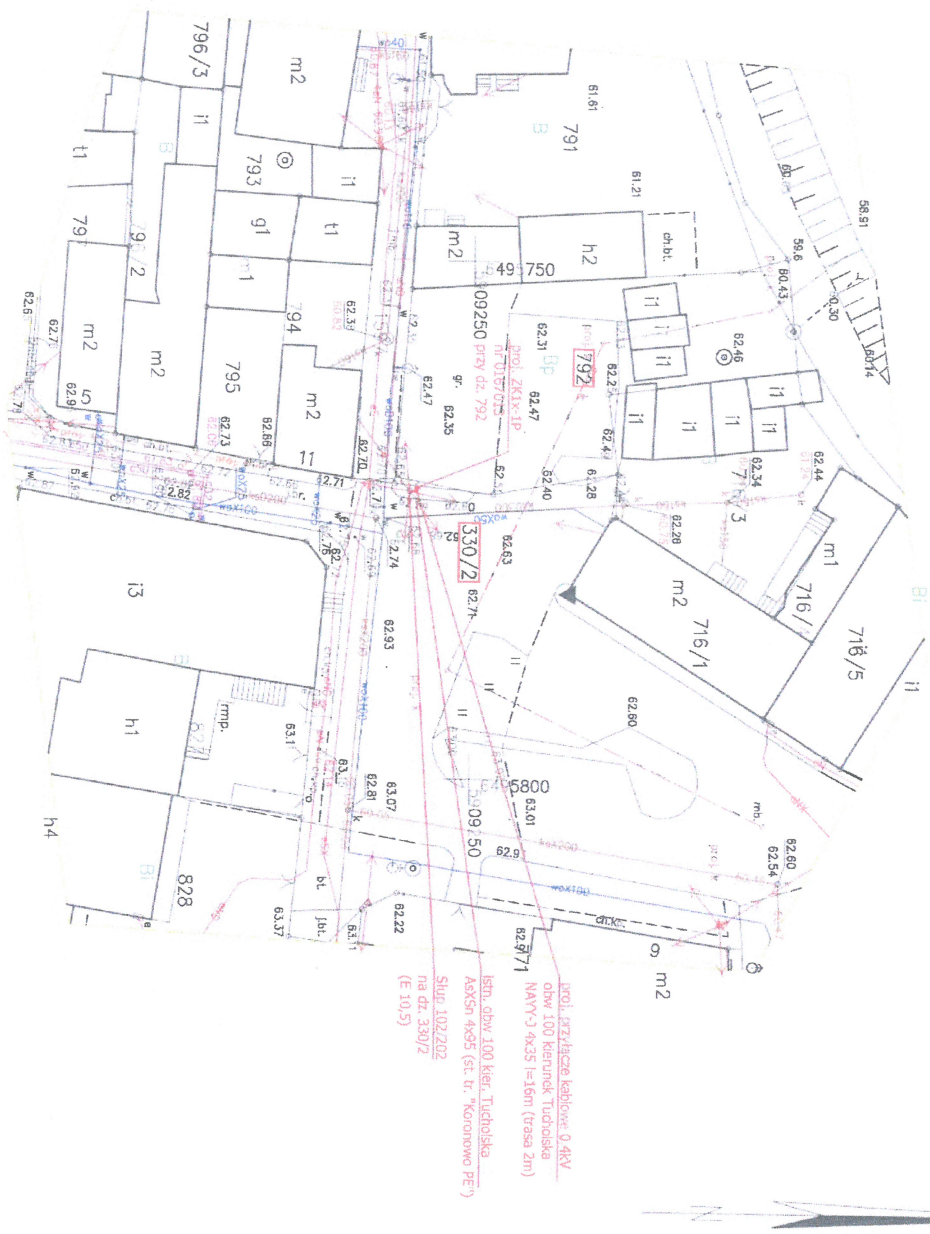
Skala: 1:500

Karty: 1

Mapa do celów projektowych sporządzona została do projektu sieci energetycznej zasiliłacej działkę nr 792 Koronowo i nie może być wykorzystywana do projektowania innych obiektów

Na zlecenie zamawiającego rzędne terenowe przedstawiono z dokładnością do 0,01m

obszar aktualizacji



Nie wyklucza się istnienia w terenie innych niezidentyfikowanych urządzeń podziemnych, których nie wykryto w trakcie pomiaru.

jednostka ewidencyjna: 040304_4, Koronowo-M
obręb: ewidencyjny: 0001, Kronowo
działka nr 792

MAPA DO CELÓW PROJEKTOWYCH

SKALA 1 : 500

PWVG "2000" s. 6 Układ wysokości PL-EVRF2007-NH
Arkusz mapy 6.197.20.03.3.4

Ks. rob. 9059/2020 Id. zgłoszenia 6640.4490.2020

Nie wykonano ustalenia obciążeń służebnościami gruntowymi
Sieci projektowane – stan na dzień 14.04.2022r

Koronowo, dnia 25.04.2022r

Wykonat: Andrzej Izbóner upr 16722

Proszę zwrócić uwagę, że niniejszy dokument został opracowany w wyniku prac geodezyjnych i kartograficznych. Kłopoty resulting z powodu błędów technicznych w danych, które nie zostały sprawdzone, nie są odpowiedzialnością kartei za złożenie fotokopii oskładzienia.

Typ projektu / Inżynier	STAROSTA BROWOJSKI
Nr ew. dot. gęstości oskładzienia / Nazwa oskładzienia	Protokół 6640.2674.2022_63929 z dnia 28.04.2022r
Identyfikator zgłoszenia pomiaru / Nazwa projektu	6640.2674.2022 Andrzej Izbóner upr 16722

Za zgodność kopii z oryginałem mapy do celów projektowych
Jacek Nowicki

5000976558 **UMOWA RAM. 9000019071**



ENTEA Service Sp. z o.o.
Osiedle Przemysłowe, ul. Orlanów 154, 60-409 Bydgoszcz
tel. 0-52 3131700
e-mail: ose.bydgoszcz@enea.pl

Amator: ENEA Operator Sp. z o.o.
Region Dystrybucyjny Nisko
ul. Nowa 11A, 80-100 Nalów

Typ umowy: Plan zagospodarowania terenu

Adres: Koronowo, dz. 792
powiat: bydgoski
gmina: Koronowo
obręb: Koronowo

Data: 03.2022 **Skala:** 1:500
Nr rys: 1

Projektant: mgr inż. Jacek Nowicki
mgr inż. Andrzej Izbóner
inżynier i wykładowca techniczny i techniczny
w ośr. upr. KIP/0004/PWOBYZ

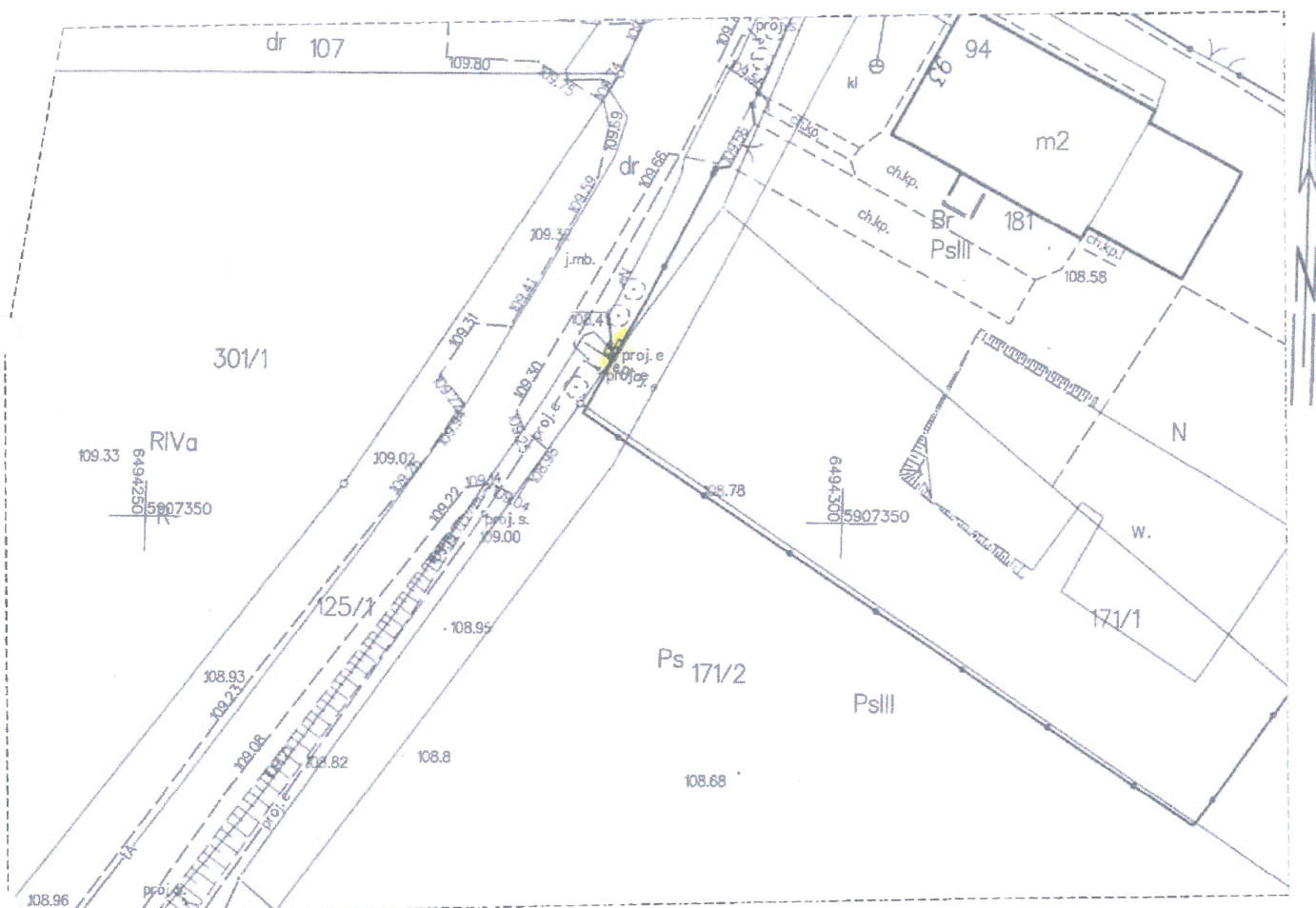
USŁUGI W BUDOWNICTWIE
 Andrzej Izbaner
 ul. Ogrodowa 34
 86-010 KORONOWO
 REGON 091573481 NIP 967-036-69-9F

Województwo: kujawsko-pomorskie
 Powiat: bydgoski
 Jednostka ewidencyjna: Koronowo
 Obręb: Stary Dwór
 Działka: 125/1

INWENTARYZACJA SIECI eN

SKALA 1:500

Ks. rob. 9716/2022 Id. zgłoszenia 6640.2318.2022
 Wyk. A. Izbaner upr 16722 27.04.2022



Poświadczam, że niniejszy dokument został opracowany w wyniku prac geodezyjnych i kartograficznych, których rezultaty zawiera operat techniczny pozytywnie zweryfikowany. Jednocześnie informuję, że jestem świadomy odpowiedzialności karnej za złożenie fałszywego oświadczenia.	
Organ prowadzący państwowy urząd geodezyjny i kartograficzny	STAROSTA BYDGOSKI
Na oraz data sporządzenia dokumentu zawierającego wyniki powyższych uwikowań	Protokół: 6640.2318.2022_64066 z dnia 05.05.2022r
Identyfikator zgłoszenia pracy geodezyjnej	6640.2318.2022
Imię, nazwisko i uprawnień podoba kierownika prac	Andrzej Izbaner upr 16722

mgr inż. Andrzej Izbaner
 geodeta
 upr. 16722

Na zlecenie zamawiającego rzędne terenowe
przedstawiono z dokładnością do 0,01m
obszar aktualizacji



BRONIA KAWCZYŃSKA I ALFONZ KAWCZYŃSKI
ZAKŁAD PROJEKTOWY I INŻYNIERSKI
ul. Piłsudskiego 154, 64-400 Koronowo
tel. 052 33 31 17 00
e-mail: biuro@broniamk.pl, biuro@broniamk.com.pl
www.broniamk.pl

Wykonano zgodnie
z projektem SP. z o.o.
Postępująca Energetyczny Koronowo
Kierownik
Damian Sochański
Damian Sochański

Nie wyklucza się istnienia w terenie
innych niezidentyfikowanych urządzeń podziemnych,
których nie wykryto w trakcie pomiaru.

jednostka ewidencyjna: 040304_5, Koronowo-G
obręb: ewidencyjny 0026, Tyszczyzn
działka nr 802 i inne
MAPA DO CELÓW PROJEKTOWYCH
SKALA 1 : 500
PUWG "2000" s. 6 Układ wysokości PL-EVRF2007-NH
Arkusz mapy 6.195.20.03.2.1
Ks. rob. 9508/2021 Id. zgłoszenia 6640.8454.2021
Nie wykonano ustalenia obciążań służebnościami gruntowymi
Sieci projektowane – stan na dzień 14.10.2021r
Koronowo, dnia 18.10.2021r
Wykonał: Andrzej Izbódnar upr 16722

Podpisano i wycisknięto przez projektanta w celu potwierdzenia poprawności danych technicznych i zgodności z projektem.	
Wzrost i data urodzenia: 18.10.2021r	
Miejsce urodzenia: Koronowo	
Adres: ul. Piłsudskiego 154, 64-400 Koronowo	
Telefon: 052 33 31 17 00	
E-mail: biuro@broniamk.pl	
Data: 18.10.2021r	
Miejsce: Koronowo	

5000860391
Za zgodność spisu
z oryginałem mapy
do celów projektowych
Izbódnar
Sochański

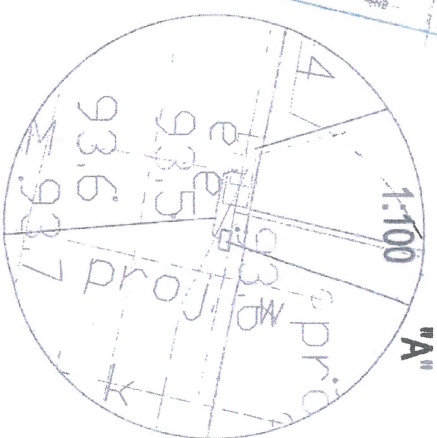
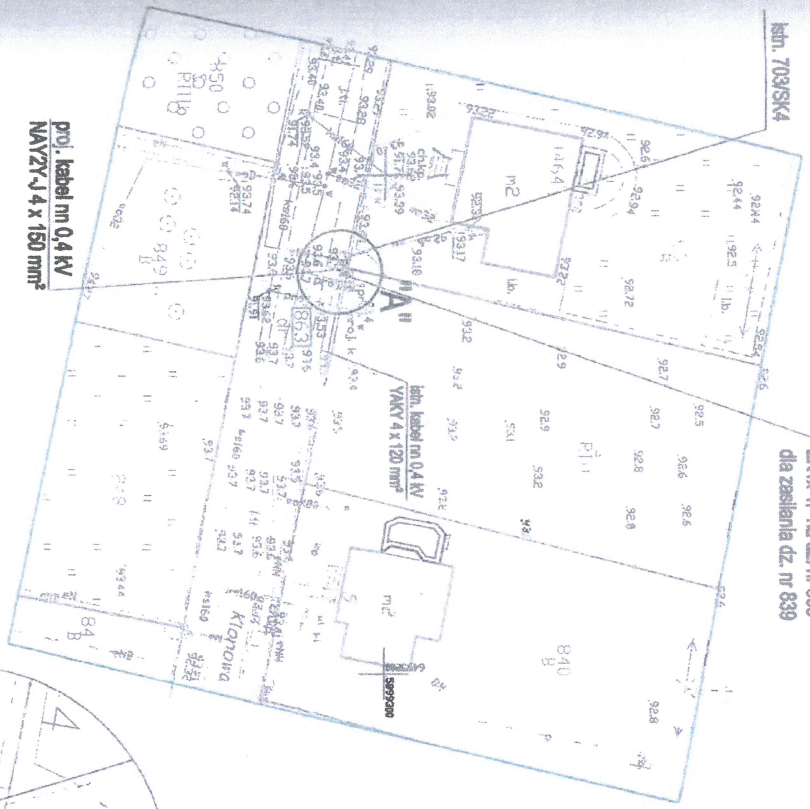
Enea	
Pracownia Badawcza DAWY za dziedzinę Kształtowania i Rozwoju Energetyki i Ochrony Środowiska w m. Tyszczyzn ul. Leśna 9/a, Koronowo	
Za zgodności z projektem 5000860391	
Zgodność z projektem	
Data: 18.10.2021r	
Miejsce: Koronowo	
Adres: Tyszczyzn dz. 802	
Pracownik: Izbódnar	
Pracownik: Sochański	

ENEA Serwis Sp. z o.o.
 Gronówko 30, 84-111 Lipno
 Oddział Północ Region Bydgoszcz
 ul. Opławiec 154, 85-469 Bydgoszcz
 tel. +48 52 3131 700
 IIP 8971862316 REGON 410372840

KIEROWNIK BUDOWY
 mgr inż. Dominik Herder
 Urządzenie bidokwane do kierowania robotami budowlanymi bez ograniczeń w specjalności instalacyjnej w zakresie sieci, instalacji i urządzeń elektrycznych i elektroenergetycznych nr ewid. KUP/0155/OWO/E13

**Dokumentacja
 Powykomawczy**

**MAPA DO CELÓW PROJEKTOWYCH
 SKALA 1 : 500**



Województwo: kujawsko-pomorskie
 Powiat: bydgoski
 Gmina: Koronowo
 Odręb: Trzyszczyn 040304_5 00271
 Działka: B39
 Nr ewidencyjny zgłoszenia: 6640_1027_2022
 SERCJA MAPY NR 6, 195_20_02_4_2
 6.195.20.03.31
 PUWG 2000 pas 6 Ukł. wys. P. - E/VPF 2007-NH

Opis: złącze kablowo - pomiarowe	STAROSTA BYDGOSKI
Opis: kabel m 0,4 kV	6640_1027_2022
Opis: linia kablowa m 0,4 kV	6640_1027_2022_61964
Opis: linia kablowa m 0,4 kV	18.02.2022 r.
Opis: linia kablowa m 0,4 kV	15.02.2022 r.
Opis: linia kablowa m 0,4 kV	15.02.2022 r.

Legenda:
 --- zokres aktualizacji

Legenda:

projektowana linia kablowa m 0,4 kV
 projektowane złącze kablowo - pomiarowe
 zlec. 5000933343 umowa ram. 9000019071

ZA ZEBRONOŚĆ KOPII Z ORYGINAŁEM MAPY
 DO CELÓW PROJEKTOWYCH
 Bydgoszcz, dnia 07.04.2022
 Jarosław Adamiec
 upr. nr KUP/0269/PB/E/19

PROJEKTANT
 Jarosław Adamiec
 upr. nr KUP/0269/PB/E/19

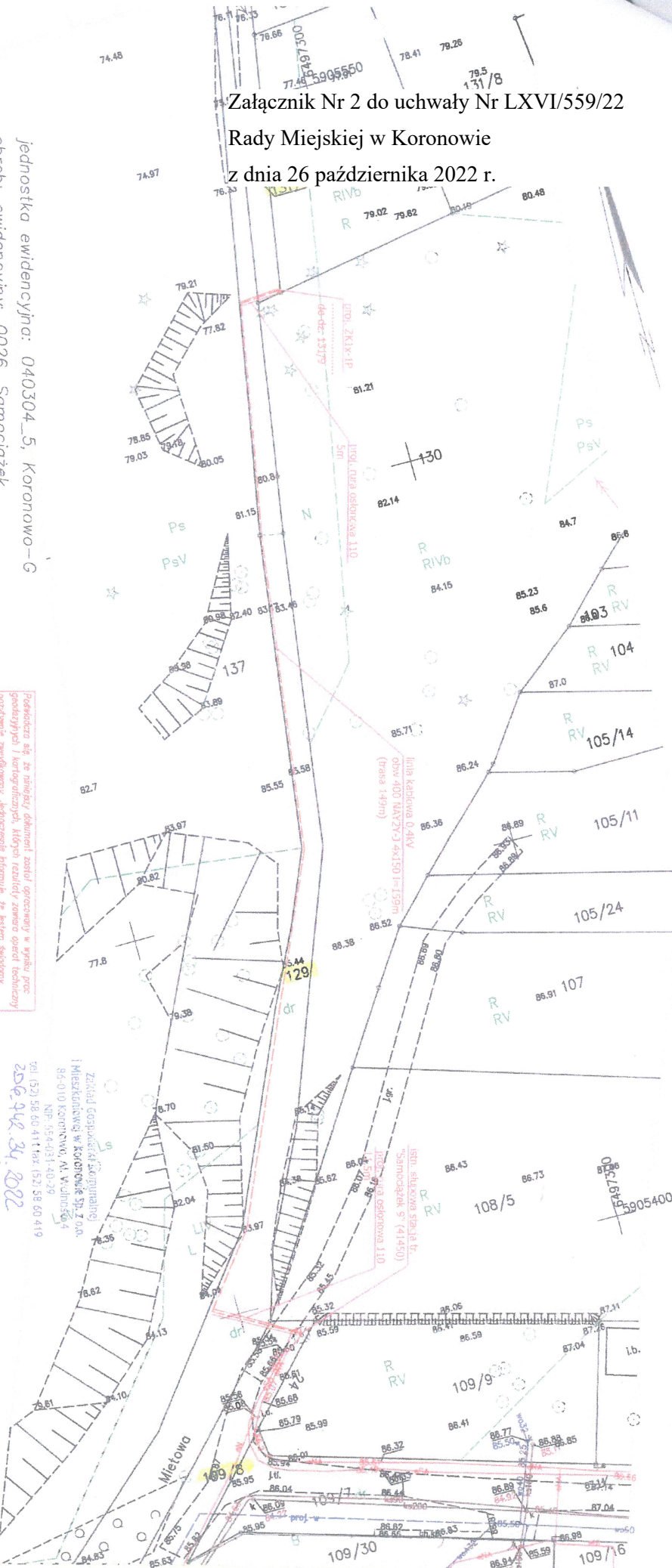
ENEA ENEA Serwis Sp. z o.o. Oddział Północ Region Bydgoszcz ul. Opławiec 154, 85-469 Bydgoszcz tel. +48 52 3131 700 e-mail: eserwis@bydgoszcz.enea.pl		Inwestor: ENEA Operator Sp. z o.o. ul. Nowa 41A 89-100 Nakło nad Notecią		Nr projektu: PB-026/21-JA	
Tytuł opracowania: Budowa elektroenergetycznego przyłącza kablowego m 0,4 kV do zasilania domu jednorodzinnego na dz. nr 839 w miejscowości Trzyszczyn, ul. Kłomowa, gm. Koronowo.		Adres: poleciła bydgoski gmina Koronowo dbrębi Trzyszczyn		Data: 07.04.2022r.	
Tytuł rysunku: Projekt zagospodarowania terenu		Podpis: Jarosław Adamiec		Data: 07.04.2022r.	
Tytuł projektu: mgr inż. Jarosław Adamiec upr. bud. do proj. w spec. instalacyjnej w zakresie sieci, instalacji i urządzeń elektrycznych i elektroenergetycznych nr ewid. KUP/0269/PB/E/19		Podpis: Jarosław Adamiec		Data: 07.04.2022r.	
Tytuł projektu: mgr inż. Jarosław Adamiec upr. bud. do proj. w spec. instalacyjnej w zakresie sieci, instalacji i urządzeń elektrycznych i elektroenergetycznych nr ewid. KUP/0269/PB/E/19		Podpis: Jarosław Adamiec		Data: 07.04.2022r.	
Tytuł projektu: mgr inż. Jarosław Adamiec upr. bud. do proj. w spec. instalacyjnej w zakresie sieci, instalacji i urządzeń elektrycznych i elektroenergetycznych nr ewid. KUP/0269/PB/E/19		Podpis: Jarosław Adamiec		Data: 07.04.2022r.	

**Załącznik Nr 2 do uchwały Nr LXVI/559/22
Rady Miejskiej w Koronowie
z dnia 26 października 2022 r.**

Mapa do celów projektowych sporządzona zos... do projektu sieci energetycznej zasilajacej dzialke nr 68/54 w... i nie moze byc wykorzystywana do projektowania innych obiektow.

Na zlecenie zamawiajacego rzedne te... we przedstawiono z dokladnoscia do 0,01m

obszar aktualizacji
- 9 -
Nie wyklucza sie istnienia w terenie innych niezidentyfikowanych urzadzzen podziemnych, ktorych nie wykryto w trakcie pomiaru.
Starosta Bydgoski



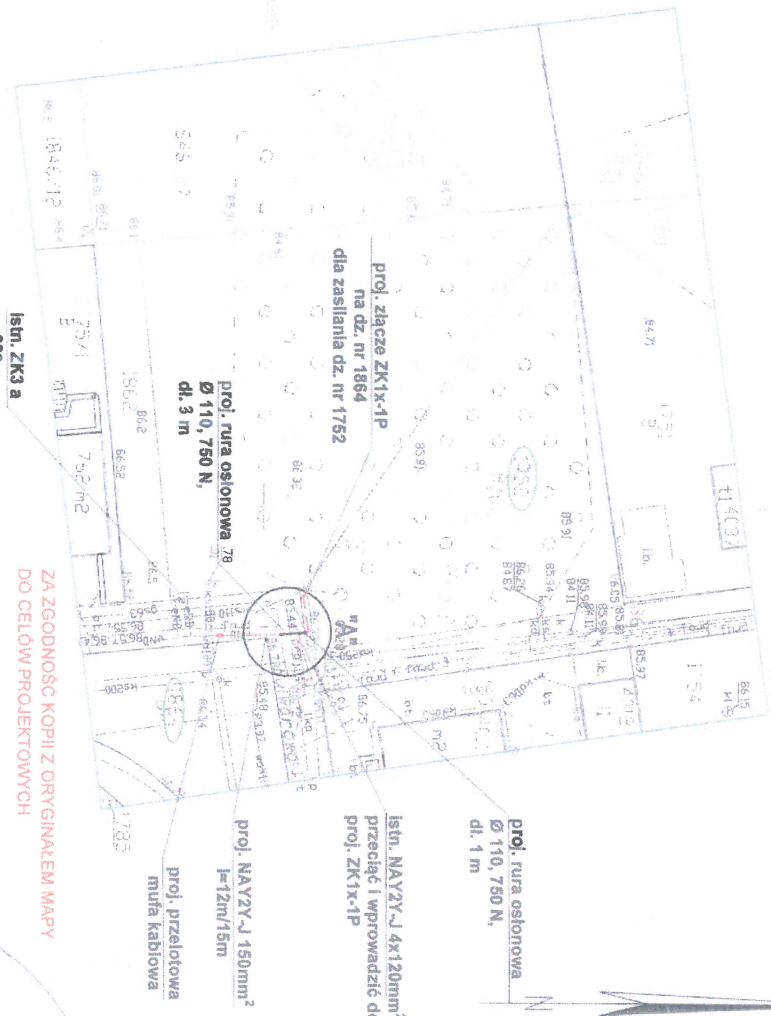
jednostka ewidencyjna: 040304_5, Koronowo-G
obręb: ewidencyjny: 0026, Samociążek
działka nr 131/9, 129
MAPA DO CELÓW PROJEKTOWYCH
SKALA 1 : 500
PUWG "2000" s. 6 Układ wysokości PL-EVRF2007-NH
Arkusze mapy 6.197.20.24.1.4 i inne
Ks. rob. 9645/2022 Id. zgłoszenia 6640.272.2022
Nie wykonano ustalenia obciążen służebnościami gruntowymi
Sieci projektowane- stan na dzień 01.04.2022r
Koronowo, dnia 01.04.2022r
Wykonat: Andrzej Izbamer upr 16722

Podpisano się za niniejszy dokument zastój, opracowany w wyniku prac geodezyjnych i inżynierskich, których rezultaty zostaną opublikowane po weryfikacji przez właściwy organ państwowy.	
Wzrost, imię i nazwisko, data i miejsce urodzenia, numer identyfikacyjny, numer uprawnień, data ważności uprawnień	STRASIA BYDGOSKI
Wzrost, imię i nazwisko, data i miejsce urodzenia, numer identyfikacyjny, numer uprawnień, data ważności uprawnień	Z DŁ
Wzrost, imię i nazwisko, data i miejsce urodzenia, numer identyfikacyjny, numer uprawnień, data ważności uprawnień	6640.272.2022
Wzrost, imię i nazwisko, data i miejsce urodzenia, numer identyfikacyjny, numer uprawnień, data ważności uprawnień	Andrzej Izbamer upr 16722

Za zgodność kopii z oryginalną mapą do celów projektowych Jacek Nowicki

Zakład Geodezji i Inżynierii
Miejskiej w Koronowie Sp. z o.o.
ul. Mieszkańców 4
96-010 Koronowo, Al. Wolności 564
NIP: 452-6131-40-29
tel: (52) 28 60 4111 tel: (52) 58 60 419
206 248 34 2022
Specialista
Zarząd Dzielę gminnych
Pawł Kwiczyński

5000885946	IMMOWA ZAM. 9000019071
Typ budowy: Linia kablowa 0,4 kV ze złączeniem kablowo-ponurkowym od dz. 131/9 w m. Samociążek gmin. Koronowo	Imię i nazwisko: ENEA Sp. z o.o. Regionalny Dystrybucyjny ul. Ofiarom 154, 85-460 Bydgoszcz tel. 052 3131700 e-mail: esc.bydgoszcz@enea.pl
Typ instalacji: Plan zagospodarowania terenu	Imię i nazwisko: ENEA Sp. z o.o. Oficjalny Punkt Sprzedaży ul. Ofiarom 154, 85-460 Bydgoszcz tel. 052 3131700
Podpis:	Data: 03.2022
Adres: Samociążek dz. 131/9 powiat bydgoski gmina Koronowo okręg Samociążek	Skalę: 1:500
Numerycnie:	Strona: 1




ZA ZGODNOŚĆ KOPII Z ORYGINAŁEM MAPY
DO CELÓW PROJEKTOWYCH
Bydgoszcz, dnia 17.05.2022r.

PROJEKTANT
Jarosław Adamiec
upr. nr KUP/0265/PBEM/19

Zakład Geoprac i Komunalnej
i Mieszkalowej w Koronowie Sp. z o.o.
86-010 Koronowo, Al. Wolności 7
NIP: 534 031-40-29
tel. (52) 58 60 411 fax (52) 58 60 419
206 242 41.2022

Specjalista
Zarząd Drog Gminnych
Przew. Kawczyński



Legenda:
zakres aktualizacji

Województwo: kujawsko-pomorskie
Powiat: bydgoski
Gmina: Koronowo
Obręb: Koronowo [040304_4_0001]
Dzielnka: 1752
Nr ewidencyjny zgłoszenia: 6640.1627.2022
SEKCJA MAPY NR 6.197.20.19.3.4
PUWG 2000 pas 6 UKL. wys. PL-EVR/2007-NH

Ne wykonano ustalenia obcięć skłębnościami
gruntowymi ujętymi w księgach wieczystych.
Ne wyklucza się istnienia w terenie również
urządzeń podziemnych urządzeń geodezyjnej
zgodzonych do inwentaryzacji geodezyjnej.

Opisaczka: St. Szewczyk, zamieszkała przy ul. Górnicy 2, w miejscowości Koronowo, województwo kujawsko-pomorskie, powiat bydgoski, gmina Koronowo, nr ewidencyjny 6640.1627.2022.7, działka 1752, obręb 040304_4_0001, adres 040304_4_0001_1752_0001_0001.	STARSZY A.B. 03.03.2022	6640.1627.2022.62402	16.01.2022.7
Wzrost: 1,70 m, waga: 60 kg, kolor oczu: ciemnoniebieski, kolor włosów: ciemny, kolor skóry: jasny.			
Geolex Pracownia Sierżbielna Geodezyjno-Techniczna Geol. inż. Andrzej Górnicki ul. Sobolewskiego 201A, 05-200 Łęka NIP: 142-230-03-15, KRS: 0000010531	mgr inż. Andrzej Górnicki upr. nr KUP/0265/PBEM/19 08.03.2022.		
Elektronicznie podpisany przez Jacka Gasiela Data: 2022.03.15 15:17:54 -401'00"			

Legenda:
— projektowane przyłącze kablowe nn 0,4 kV
◊ projektowane złącze kablowo - pomiarowe
◊ proj. mufa kablowa przewodowa

zlec. 5000956808 umowa ram. 9000019071



ENEA Service Sp. z o.o.
ul. Orlinowiec 15A, 85-469 Bydgoszcz
tel. 0-52 313 17 00
e-mail: esa.bydgoszcz@enea.pl

Tytuł opracowania: Budowa elektroenergetycznego przyłącza kablowego nn 0,4 kV dla zasilania domu jednorodzinnego na dz. nr 1752 w miejscowości Koronowo		Investor: ENEA Operator Sp. z o.o. Region Dystrybucji Nakło ul. Nowa 41A 89-100 Nakło nad Notecią	Nr projektu: PB-00722-MU
Tytuł rysunku: Plan zagospodarowania terenu		Adres: Koronowo ul. Bulwarowa	
Projektant: mgr inż. Jarosław Adamiec upr. bud. do proj. w spec. instalacji w zakresie sieci rozdzielni i urządzeń elektrycznych i elektroenergetycznych nr ewid. upr. KUP/0265/PBEM/19	Podpis: 	Data: 17.05.2022r.	Skala: 1:500
Opracował: Mateusz Jabłoński	Podpis: 	Data: 17.05.2022r.	Nr rys.: 1/1

Uzasadnienie

Inwestor ENEA Operator Sp. z o. o., z siedzibą w Poznaniu zwrócił się do Burmistrza Koronowa z wnioskami o ustanowienie służebności przesyłu na działkach ewidencyjnych stanowiących własność Gminy Koronowo, w zakresie linii kablowych oraz złączy kablowych na przedmiotowych działkach.

Zgodnie z art. 13 ust. 1 ustawy z dnia 21 sierpnia 1997 r. o gospodarce nieruchomościami (tj. Dz. U. z 2021 r., poz. 1899) nieruchomości mogą być przedmiotem sprzedaży, zamiany i zrzeczenia się, oddania w użytkowanie wieczyste, w najem lub dzierżawę, użyczenia, oddania w trwałe zarząd, a także mogą być obciążane ograniczonymi prawami rzeczowymi oraz w myśl art. 305 ustawy z dnia 23 kwietnia 1964 r. Kodeks Cywilny (tj. Dz. U. z 2022 r. poz. 1360 ze zm.) nieruchomość można obciążyć na rzecz przedsiębiorcy, który zamierza wybudować lub którego własność stanowią urządzenia, o których mowa w art. 49 § 1. prawem polegającym na tym, że przedsiębiorca może korzystać w oznaczonym zakresie z nieruchomości obciążonej, zgodnie z przeznaczeniem tych urządzeń (służebność przesyłu).

Prawo służebności będzie umożliwiało korzystanie z urządzeń sieci elektroenergetycznej zgodnie z ich przeznaczeniem, tj. w zakresie całodobowego wstępu, przechodu, przejazdu, przeglądu, konserwacji, naprawy lub wymiany oraz rozbudowy.

W związku z powyższym niniejszą uchwałą wyraża się zgodę na ustanowienie służebności przesyłu na działkach nr ewidencyjne: 330/2, 1868, 1864 w Koronowie, 125/1 w Starym Dworze, 812 i 863 w Tryszczyńcu, 74/9 w Gościeradzu, 109/8, 129 i 131/12 w Samociążku, gm. Koronowo.

Niniejszym wnosi się o podjęcie powyższej uchwały.



DOKUMENT PODPISANY ELEKTRONICZNIE

Dane podpisywanego dokumentu

Typ dokumentu	Uchwała
Numer dokumentu	LXVI/559/22
Data dokumentu	2022-10-26
Organ wydający	Rada Miejska w Koronowie
Przedmiot regulacji	w sprawie wyrażenia zgody na ustanowienie ograniczonego prawa rzeczowego- służebności przesyłu na nieruchomościach stanowiących działki ewidencyjne położone w gminie Koronowo
Identyfikator dokumentu	49D31017-D4D0-4CCF-83AB-6727D9DBAE77

Informacje o złożonych podpisach elektronicznych

Podpis:	
Sygnatura	Signature-1100530823
Numer seryjny	5925BC0AC83D228D2764C3B49664FE7D
Osoba podpisująca	BOGUSŁAW GUZIŃSKI
Kraj	PL
Data złożenia podpisu	28.10.2022 11:13:24
Zakres podpisu	Cały dokument
Wystawca certyfikatu	VATPL-5170359458 Certum QCA 2017 Asseco Data Systems S.A. PL