

UCHWAŁA NR LXXIX/671/23
RADY MIEJSKIEJ W KORONOWIE

z dnia 28 czerwca 2023 r.

w sprawie wyrażenia zgody na ustanowienie ograniczonego prawa rzeczowego- służebności przesyłu na nieruchomościach stanowiących działki ewidencyjne położone w gminie Koronowo

Na podstawie art. 18 ust. 2 pkt 9 lit a ustawy z dnia 8 marca 1990 r. o samorządzie gminnym (t.j. Dz. U. z 2023 r. poz. 40 ze zm.), art. 13 ust. 1 ustawy z dnia 21 sierpnia 1997 r. o gospodarce nieruchomościami (t.j. Dz. U. z 2023 r. poz. 344) oraz §3 pkt 1 Uchwały Nr XIV/134/07 Rady Miejskiej w Koronowie z dnia 28 listopada 2007 r. w sprawie zasad gospodarowania nieruchomościami komunalnymi stanowiącymi własność Gminy Koronowo (Dz. Urz. Woj. Kuj. -Pom. Nr 147, poz. 2539) uchwala się, co następuje:

§ 1. Wyrazić zgodę na ustanowienie odpłatnej i na czas nieokreślony służebności przesyłu, której warunki wskazano w dalszej części uchwały, na rzecz ENEA Operator Sp. z o.o. z siedzibą w Poznaniu, na nieruchomości będącej własnością Gminy Koronowo, obejmującej działki ewidencyjne:

- 1) działka nr 147/1 położona w Starym Dworze, zapisana w KW BY1B/00139929/8,
- 2) działka nr 312/28 położona w Koronowie, zapisana w KW BY1B/00222835/1,
- 3) działki nr 1868, 1846/11 i 1846/21 położone w Koronowie, zapisane w KW BY1B/00094036/3,
- 4) działka nr 126/30 położona w Koronowie, zapisana w KW BY1B/00044025/8,
- 5) działka nr 108 położona w Koronowie, zapisana w KW BY1B/00227427/3,
- 6) działka nr 116/9 położona we Wtelnie, zapisana w KW BY1B/00088063/6,

§ 2. Wyrazić zgodę na ustanowienie odpłatnej i na czas nieokreślony służebności przesyłu, której warunki wskazano w dalszej części uchwały, na rzecz ENEA Operator Sp. z o.o. z siedzibą w Poznaniu, na nieruchomości stanowiącej własność Skarbu Państwa będącej w użytkowaniu wieczystym Gminy Koronowo, obejmującej działkę ewidencyjną 1006/8 położoną w Koronowie zapisaną w KW BY1B/00118368/4.

§ 3. Służebność przesyłu wskazana w § 1 i 2 niniejszej uchwały polegać będzie na:

- 1) prawie do utrzymywania na nieruchomości obciążonej (na działkach wg załącznika) kablowych linii elektroenergetycznych niskiego napięcia z szafą kablową oraz ze złączami kablowymi .
- 2) prawie swobodnego, nieutrudnionego, nieograniczonego w czasie i miejscu, nieodpłatnego dostępu do urządzeń elektroenergetycznych celem ich konserwacji, napraw, wymiany na nowe, remontów, usuwania awarii, dokonywania przeglądów, prowadzenia inwestycji związanych z modernizacją i przebudową linii, wprowadzaniem nowych obwodów z urządzeń istniejących.
- 3) obowiązku powstrzymywania się przez każdorazowego właściciela nieruchomości obciążonej od takiego zagospodarowania nieruchomości w tym sadzenia drzew, które uniemożliwiłoby swobodny dostęp do urządzeń oraz prowadzenie prawidłowej ich eksploatacji.

§ 4. Uprawniony z tytułu służebności, niezwłocznie po wykonaniu każdorazowych czynności i prac na nieruchomości obciążonej zobowiązany jest przywrócić grunt do stanu pierwotnego.

§ 5. Umiejscowienie przebiegu linii kablowych i złączy kablowych przedstawiono na załączniku graficznym do niniejszej uchwały.

§ 6. Wszelkie koszty związane z ustanowieniem służebności przesyłu, w tym opłaty sądowe oraz koszty umowy notarialnej pokrywa ENEA Operator Sp. z o.o.

§ 7. Wykonanie uchwały powierza się Burmistrzowi Koronowa.

§ 8. Uchwała wchodzi w życie z dniem podjęcia i podlega ogłoszeniu w sposób zwyczajowo przyjęty na terenie Gminy Koronowo.

Przewodniczący Rady
Miejskiej w Koronowie

Bogusław Jerzy Guziński

Załącznik do uchwały Nr LXXIX/671/23

Rady Miejskiej w Koronowie

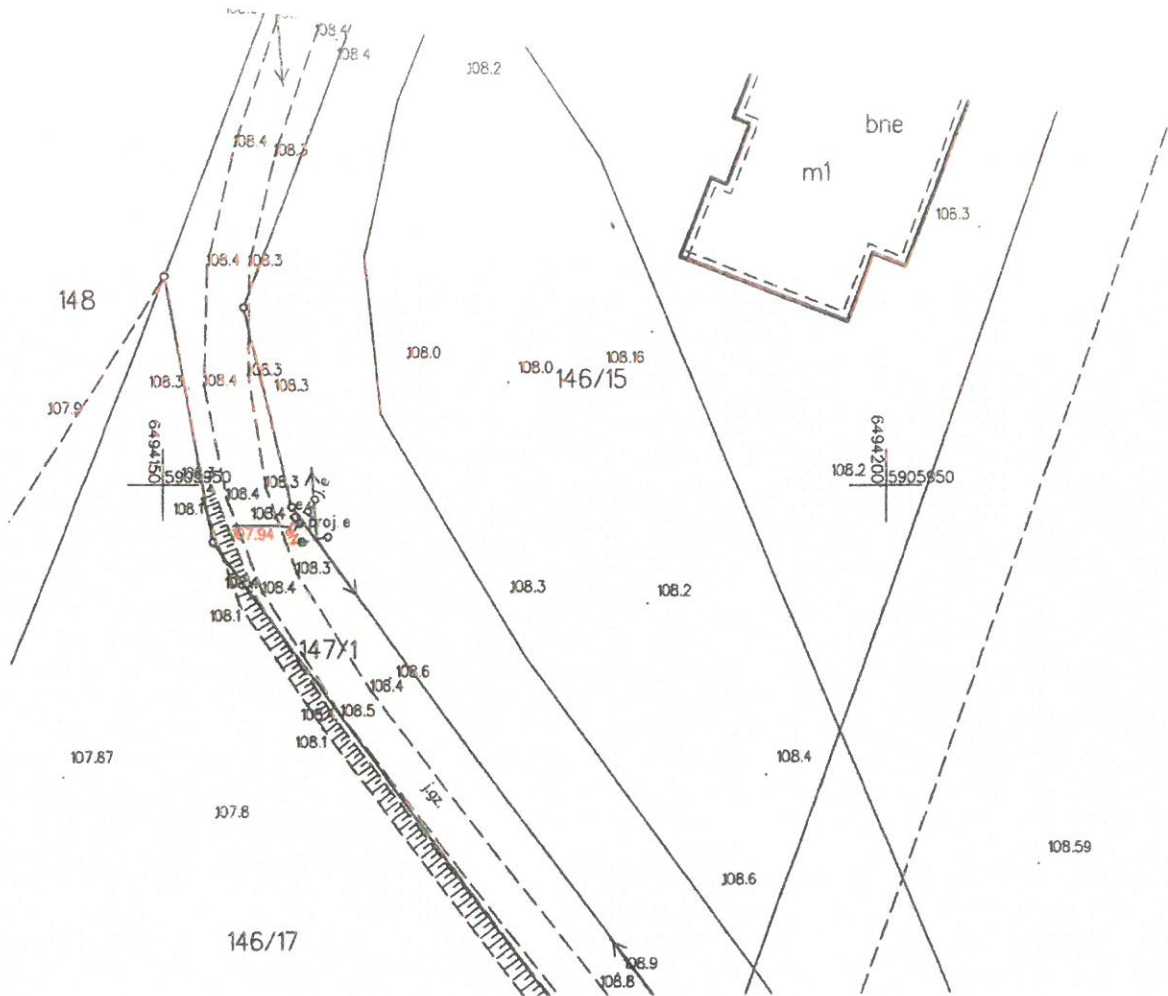
z dnia 28 czerwca 2023 r.

TYTUŁ AKTÓW

SKALA 1:500

Ks. rob. 9794/2022 Id. zgłoszenia 6640.4861.2022

Wyk. A. Izbaner upr 16722 15.07.2022 r



USŁUGI W BUDOWNICTWIE

Andrzej Izbaner

ul. Ogrodowa 34

86-010 KORONOWO

REGON 091573481 NIP 967-036-69-95

Poświadczam się, że niniejszy dokument został opracowany w wyniku prac geodezyjnych i kartograficznych, których rezultaty zawiera operat techniczny pozytywnie zwerifikowany. Jednocześnie informuję, że jestem świadomy odpowiedzialności karnej za złożenie fałszywego oświadczenia.

Organ prowadzący państwowy zespół geodezyjny i kartograficzny

STAROSTA BYDGOSKI

Wraz z datą sporządzenia dokumentu zawierającego wynik pozytywnej weryfikacji

Protokół 6640.4861.2022_66854
z dnia 21.07.2022r

Identyfikator zgłoszenia pracy geodezyjnej

6640.4861.2022

Imię, nazwisko nr uprawnień podpis kierownika prac

Andrzej Izbaner
upr 16722

mgr inż. Andrzej Izbaner
geodeta
upr. 16722

Na nie zamawiającego rzędne terenowe przedstawiono z dokładnością do 0.01m
obszar aktualizacji

Nie wyklucza się istnienia w terenie innych niezidentyfikowanych urządzeń podziemnych, których nie wykryto w trakcie pomiaru.

Jednostka ewidencyjna: 040304_4, Koronowo- M
obręb: ewidencyjny: 0001, Koronowo
działka nr 312/22

MAPA DO CELÓW PROJEKTOWYCH
SKALA 1 : 500

PUWG "2000" s. 6 Układ wysokości PL-EVRF2007-NH
Arkusze mapy 6.197.20.03.2.1

Ks. rob. 9702/2022 Id. zgłoszenia 6640.1684.2022
Nie wykonano ustalenia obciążeń służebnościami gruntowymi
Sieci projektowane- stan na dzień 07.03.2022r
Koronowo, dnia 10.03.2022r

Wykonał: Andrzej Izbaner upr 16722

Prosił o to, że niniejszy dokument został opracowany w wyniku prac geodezyjnych i kartograficznych, których rezultaty stanowią operaty techniczne pozyskane z uwzględnieniem Jednoczesnego Informacji, że jest to swobodny odpowiednik informacji kartowej za złożenie formularza aktualizacji.	STAROSTA BYDGOSKI
Prace projektowe i kartograficzne	Protokół 6640.1684.2022_62.356
Prace terenowe i pomiarowe	Z dnia 14.03.2022r
Mapy i plany sytuacyjne	6640.1684.2022
Mapy, plany i rysunki	Andrzej Izbaner upr. 16722



Istn. kabel YAKY 4x240 obw 100
relacji ZK2x-2P 108 - ZK2x-2P 110 (zasil. st.
tr. "Koronowo Osada") przedać, przedłużyć
kablem NAY2Y-J 4x240 7m (przez pomocny 1
mufty) i wprowadzić do proj. szafy SKP3-2P

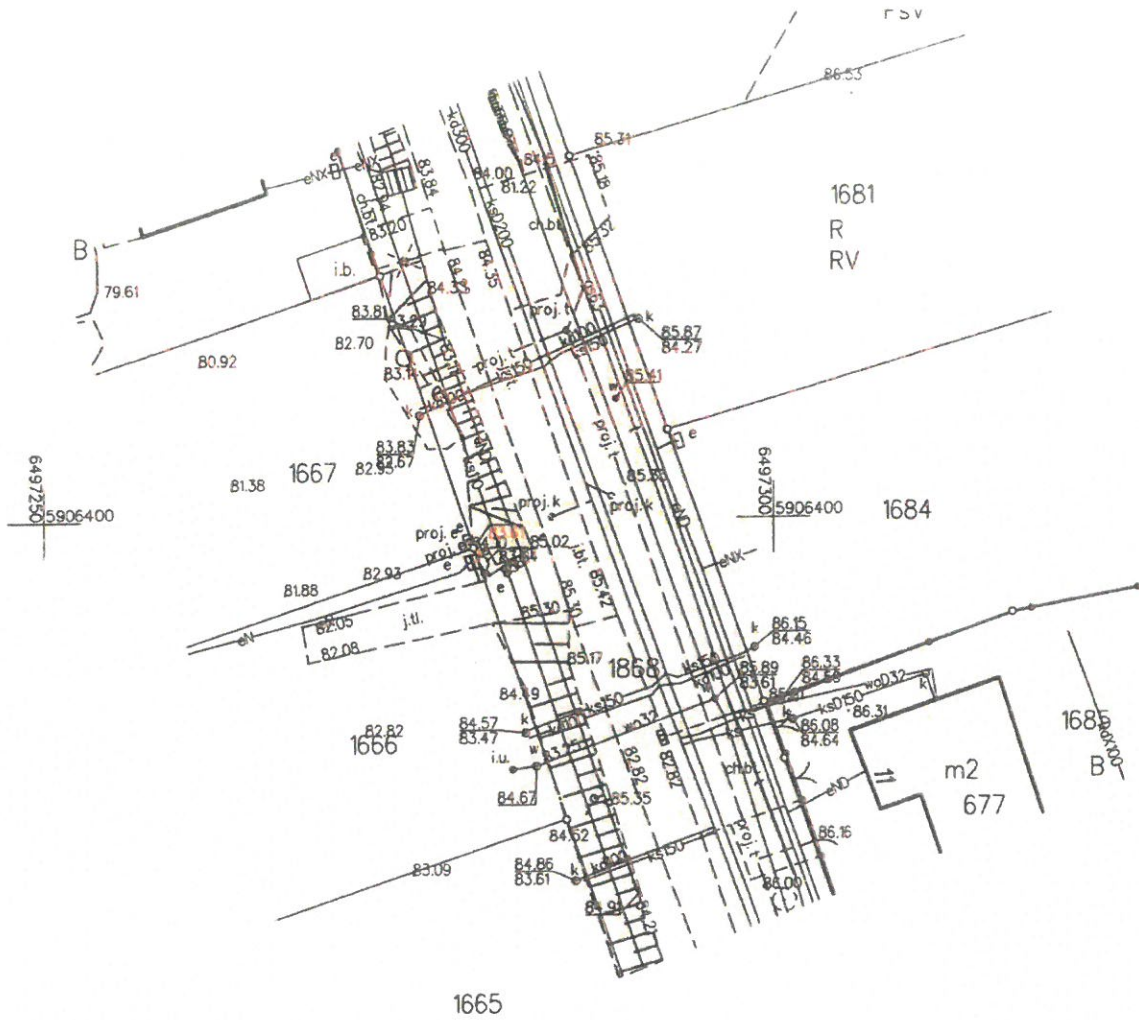
5000932646		umowa ram. 9000019071	
		Enea Service Sp. z o.o. Oddział Pomoc Region Bydgoszcz ul. Opławiec 154, 85-409 Bydgoszcz tel. (+48) 52 313 17 00 e-mail: ose.bydgoszcz@enea.pl	
Typ opracowania: Przyłącze energetyczne kablowe 0,4kV do dz. 312/22 w m. Koronowo		Numer projektu: Enea Operator Sp. z o.o. Region Dystryktu Nakiło ul. Nowa 41A, 89-100 Nakiło	
Typ rysunku: Plan zagospodarowania terenu		Adres: Koronowo dz. 312/22 ul. Opławiec 154, 85-409 Bydgoszcz gmina Koronowo obręb Koronowo	
Projektant: mgr inż. Jacek Nowicki ul. Koronowska 10 85-409 Bydgoszcz nr ewid. upr. KUP.0084.PPOB/12		Data: 03.2022	
Zgodność kopii z oryginałem mapy do celów projektowych Jacek Nowicki		Skala: 1:500	
		Nr typ: 1	

2022

INWENTARYZACJA SIECI eN

SKALA 1:500

Ks. rob. 9869/2022 Id. zgłoszenia 6640.6310.2022
Wyk. A. Izbaner upr 16722 26.09.2022r



Poświadczam się, że niniejszy dokument został opracowany w wyniku prac geodezyjnych i kartograficznych, których rezultaty zawiera operat techniczny pozytywnie zweryfikowany. Jednocześnie informuję, że jestem świadomy odpowiedzialności karnej za złożenie fałszywego oświadczenia.

Organ prowadzący państwowy zasób geodezyjny i kartograficzny	STAROSTA BYDGOSKI
Nr oraz data sporządzenia dokumentu zawierającego wynik pozytywnej weryfikacji	Protokół 6640.6310.2022_69023 z dnia 28.09.2022r
Identyfikator zgłoszenia pracy geodezyjnej	6640.6310.2022
Imię, nazwisko nr uprawnień podpis kierownika prac	Andrzej Izbaner upr 16722

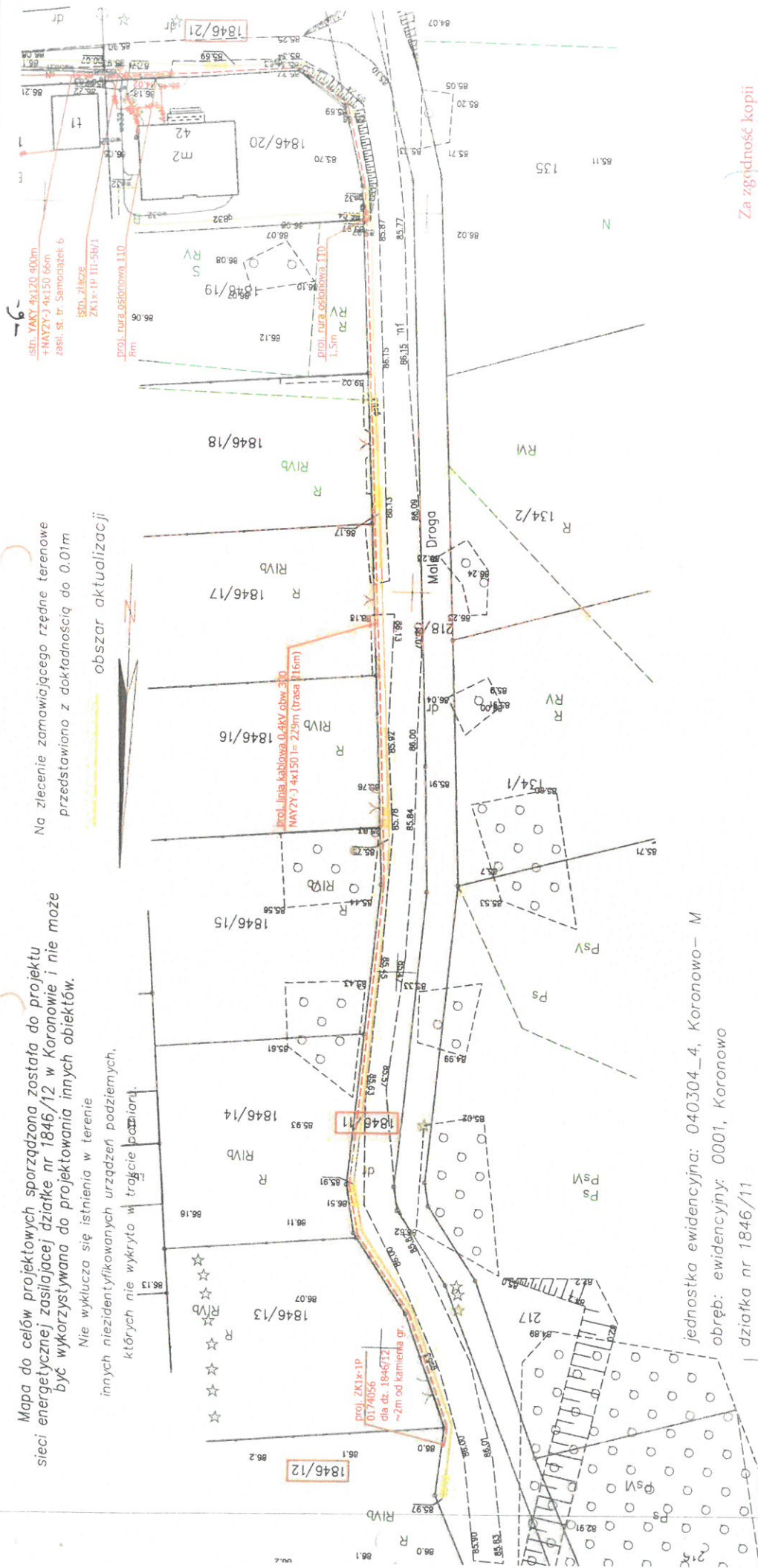
mgr inż. Andrzej Izbaner
geodeta
upr 16722

Mapa do celów projektowych sporządzona została do projektu sieci energetycznej zasilającej działkę nr 1846/12 w Koronowie i nie może być wykorzystywana do projektowania innych obiektów.

Nie wyklucza się istnienia w terenie innych niezidentyfikowanych urządzeń podziemnych, których nie wykryto w trakcie prac.

Na zlecenie zamawiającego rzędne terenowe przedstawiono z dokładnością do 0.01m

obszar aktualizacji



Za zgodność kopii z oryginalną mapą do celów projektowych
Jacek Nowicki

5000953132	umowa rnm. 9000019071
Enea	LINEA SERVIS Sp. z o.o. Oddział Pelnoc Rejon Bydgoszcz ul. Opławiec 1 S.A. 85-469 Bydgoszcz tel. 0-52-3131700 e-mail: ese.bydgoszcz@enea.pl
Tytuł opracowania: Linia kablowa 0.4kV ze złączem kablowo-pomiarowym dla zasilania dz. 1846/12 w m. Koronowo	Nr projektu: Enea Operator Sp. z o.o. Rejon Dystrybucji Nisko ul. Nowa 41A, 89-100 Nisko
Tytuł wykonania: Plan zagospodarowania terenu	Adres: Koronowo dz. 1846/12 przez teren obręb Koronowo
Projektant: mgr inż. Jacek Nowicki upr. bud. do proj. w spec. inżynierii w zakresie sieci, instalacji i urządzeń elektrycznych i elektroenergetycznych w swiatl. upr. KUP/0084/PW08/12	Data: 07.2022
Pełnomocnik: Plan zagospodarowania terenu	Skala: 1:500
	Nr projektu: 1

Podpisano się, że niniejszy dokument został opracowany w wyniku prac geodezyjnych i kartograficznych, których rezultaty zawiera operat techniczny poświadczony przez Urząd Geodezji i Kartografii. Za jakość i wiarygodność podanych informacji nieświadczy Urząd Geodezji i Kartografii.	STAROSTA BYDGOSKI
Wzrost: 1,80m, Ciężar ciała: 75kg, Data urodzenia: 19.05.1972, Adres: ul. Nowa 41A, 89-100 Nisko, Telefon: 0-52-3131700, E-mail: ese.bydgoszcz@enea.pl	Przebieg: 6640.3464.2022_65989 z dnia: 28.06.2022r
	6640.3464.2022
	Andrzej Izbaner upr. 16722

jednostka ewidencyjna: 040304_4, Koronowo – M
obręb: ewidencyjny: 0001, Koronowo
działka nr 1846/11

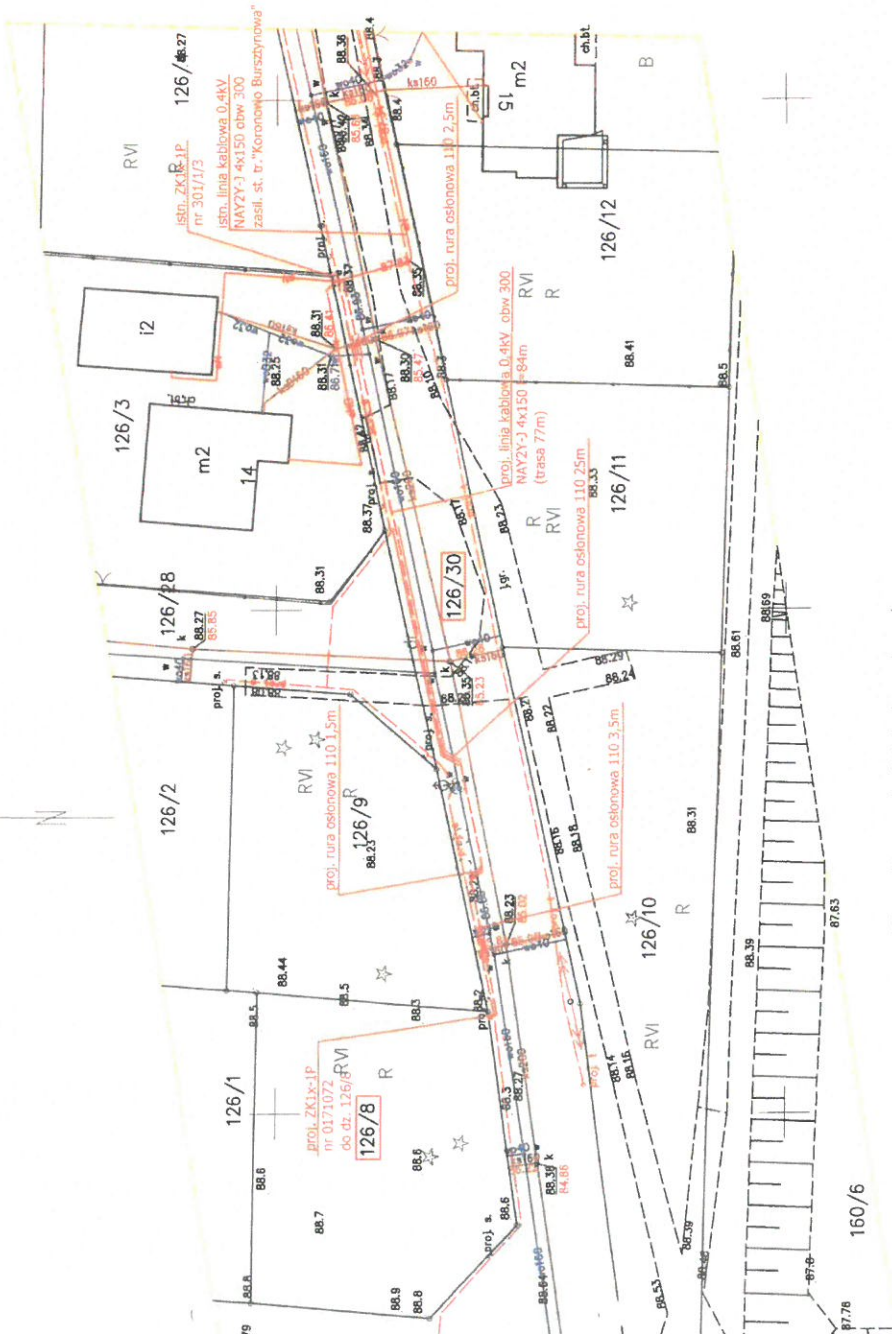
MAPA DO CELÓW PROJEKTOWYCH

SKALA 1 : 500
PUWG "2000" s. 6 Układ wysokości PL-EVRF2007-NH
Arkusze mapy 6.197.20.24.1.2
Ks. rob. 9756/2022 Id. zgłoszenia 6640.3464.2022
Nie wykonano ustalenia obciążeń służebnościami gruntowymi
Sieci projektowane – stan na dzień 19.05.2022r
Koronowo, dnia 24.06.2022r

Wykonał: Andrzej Izbaner upr 16722

Mapa do celów projektowych sporządzona została do projektu sieci energetycznej zasilającej działkę nr 126 w Koronowie i nie może być wykorzystywana do projektowania innych obiektów.

Na zlecenie zamawiającego rzędne terenowe przedstawiono z dokładnością do 0,01m
obszar aktualizacji



Nie wyklucza się istnienia w terenie innych niezidentyfikowanych urządzeń podziemnych, których nie wykryto w trakcie pomiaru.

Za zgodność kopii z oryginałem mapy do celów projektowych
Jacek Nowicki

jednostka ewidencyjna: 040304_4, Koronowo – M
obręb: ewidencyjny: 0001, Koronowo
działka nr 126/8

MAPA DO CELÓW PROJEKTOWYCH

SKALA 1 : 500

PUWG "2000" s. 6 Układ wysokości PL-EVRF2007-NH
Arkusze mapy 6.197.20.09.2.3

Ks. rob. 9696/2022 Id. zgłoszenia 6640.1674.2022
Nie wykonano ustalenia obciążeń służebnościami gruntowymi
Sieci projektowane – stan na dzień 07.03.2022r
Koronowo, dnia 18.03.2022r

Wykonat: Andrzej Izbaner upr 16722

Table with 2 columns: 'Opis przedsięwzięcia' and 'Wzrostki'. Contains project details like 'STAROSTA BYDGOSKI' and dates.

Podpisany oryginałem wystawionym dla Andrzeja Izbanera (Certyfikat kwalifikowany) Utworzony w dniu: 2022-03-21 15:16:37 +0100

Administrative form with fields for 'Typ i opis obiektu', 'Typ i opis terenu', and 'Projektant'. Includes Enea logo and contact information.

-6-
 mapy do celów projektowych, sporządzonej zgodnie z art. 17 ust. 1 pkt 1
 ustawy z dnia 27.07.2002 r. Prawo budowlane, w sprawie sposobu sporządzania
 sieci energetycznej zasilającej działkę nr 54/11 w Koronowie i nie może
 być wykorzystywana do projektowania innych obiektów

Na zlecenie zamawiającego rzędne terenowe
 przedstawiono z dokładnością do 0.01m

obszar aktualizacji

jednostka ewidencyjna: 040304_5, Koronowo - M
 obręb: ewidencyjny: 0001, Koronowo
 działka nr 54/11
MAPA DO CELÓW PROJEKTOWYCH
 SKALA 1 : 500
 PUWG "2000" s. 6 Układ wysokości PL-EVRF2007-NF
 Arkusz mapy 6.198.20.20.3.1

Ks. rob. 9730/2022 ld. zgłoszenia 6640.2577.2022
 Nie wykonano ustalenia obciążeń służebnościami gruntowymi
 Sieci projektowane – stan na dzień 11.04.2022r
 Koronowo, dnia 19.04.2022r

Wykonat: Andrzej Izbaner upr 16722

Podpisano się za niniejszy dokument, jeżeli opozycjom w wyniku prac geodezyjnych i kartograficznych, których realizacją nadano specjalne techniczne porady i wytyczne, nie dochodzi do wniosku, że jest to działanie odpowiedzialności karnej za złamanie obowiązku ostrzeżenia	
Imię i nazwisko (wraz z nazwiskiem matki)	STAROSTA BYDGOŚSKI
Wzrost	6640.2577.2022_63698
Wzrost	7.04 20.04.2022r
Wzrost	6640.2577.2022
Wzrost	Andrzej Izbaner upr 16722

Podpisany certyfikatem
 wystawionym dla Andrzeja
 Izbanera (Certyfikat
 kwalifikacyjny). Unwierzony
 w dniu: 2022-04-21
 15.53.27-0200

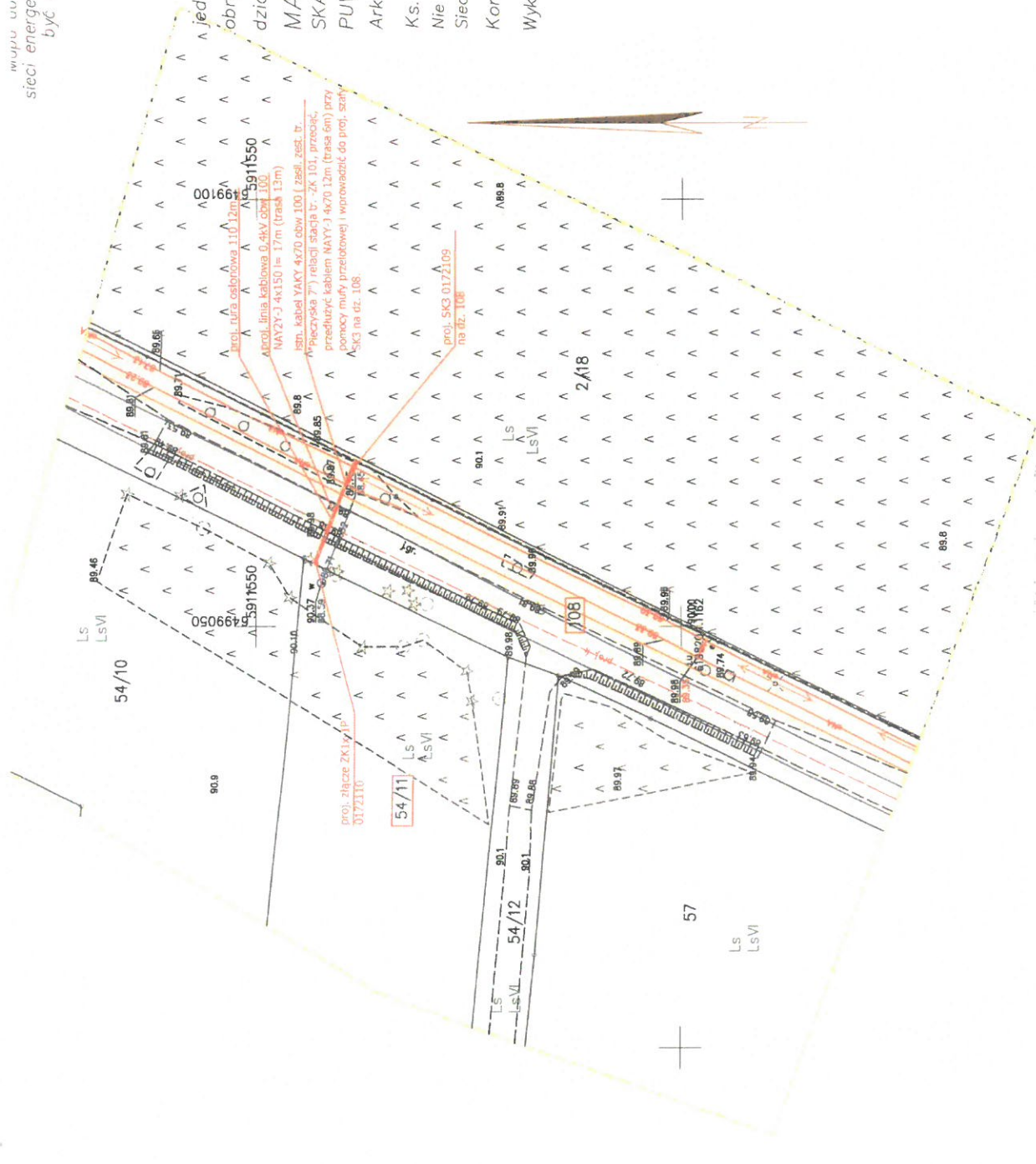
Andrzej Izbaner
 19.04.2022
 upr 16722

5000949670	IMPIWOLNA PAPIR 90000019071
	ENEA Service Sp. z o.o. Oddział Północno-Wschodni Bydgoszcz ul. Opatowiec 15A, 85-469 Bydgoszcz tel. 0-52-3131700 e-mail: eac.bydgoszcz@enea.pl
Tytuł opracowania: Linia energetyczna kablowa 0.4kV dla zasilania dz. 54/11 w m. Koronowo ul. Lipusz	Wzrost: ENEA Operator Sp. z o.o. Rejon Dystryktu Nisko ul. Nowa 41A, 89-100 Nisko
Tytuł rysunku: Plan zagospodarowania terenu:	Adres: Koronowo dz. 54/11 powiat Bydgoski gmina Koronowo obszar Koronowo
Projektant: mgr inż. Jacek Nowicki inżynier i urzędnik odpowiedzialny za realizację projektu	Skala: 1:500 Data: 06.2022 Nr rys. 1

Za zgodność kopii
 z oryginałem mapy
 do celów projektowych
 Jacek Nowicki

Nie wyklucza się istnienia w terenie
 innych niezidentyfikowanych urządzeń podziemnych,
 których nie wykryto w trakcie pomiaru.

dn 109

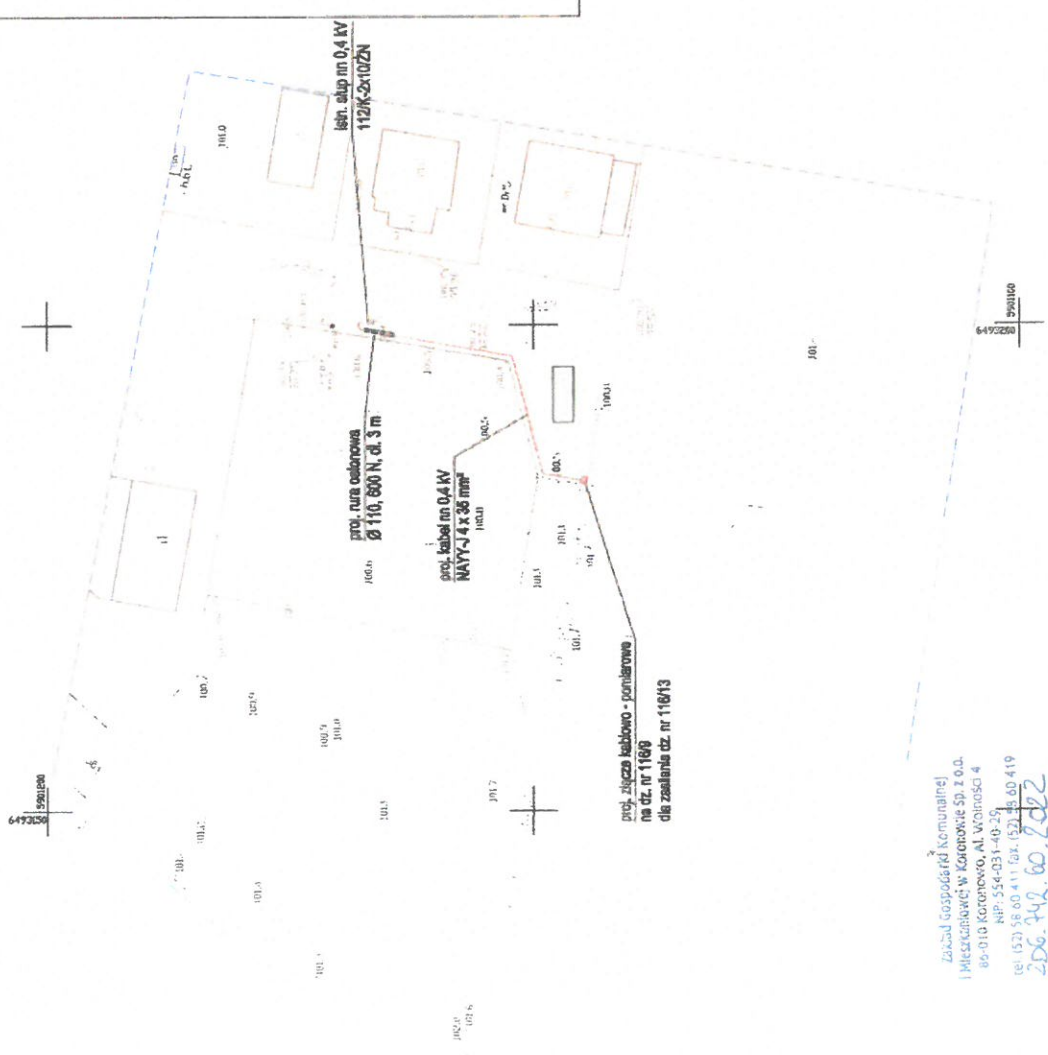


MAPA DO CELÓW PROJEKTOWYCH
SKALA 1 : 500

Województwo: kujawsko-pomorskie
Powiat: bydgoski
Gmina: Dobrcz
Obręb: Stranna [040303_2.0009]
Dzielnica: 312/28
Nr ewidencyjny zgłoszenia: 6640..S.92.2022
SEKCJA MAPY NR 5.197.21.14.4.1,
6.197.21.14.3.2
PIJIG 7000 pas 5 Ukt. wys. Pl-E/IRF2007-AH

Nie wykonano ustalenia obciążenia słupów osiadciami gruntowymi ujawnionych w księgach wieczystych
Nie wyklucza się istnienia w terenie również urządzeń podziemnych służących do zgłoszonych do inwentaryzacji urządzeń jtrj.

Elektronizacja podpisany przez Jacka Gabela
Data: 2023.05.30 14:58:03 103.007



Legenda:
--- zakres aktualizacji

JA ZGODNOŚĆ KOPII Z ORYGINAŁEM MAPY
DO CELÓW PROJEKTOWYCH
wygłoszcz. dnia 22.06.2022.

PROJEKTANT
Jarosław Adamiec
upr. nr KUP/0265/PBE/19

Zakład Gospodarstwa Komunalnej
Mieszkalniowej w Kozłowie Sp. z o.o.
65-010 Kozłowo, Al. Wolności 4
NIP: 554-031-40-29
tel (52) 58 00 411 fax (52) 58 00 419
ZDG. 742. 60. 2022

do 116/13

Legenda:
--- projektowana linia kablowa nn 0,4 kV
□ projektowane złącze kablowe - pomiarowe

zlec. 5000963222 umowa ram. 9000019071



Enea Sp. z o.o. z siedzibą w Bydgoszczy
ul. Głowackiego 15A, 85-469 Bydgoszcz
tel. 52 313 17 00
e-mail: ese.bydgoszcz@enea.pl

Tytuł rysunku	Projekt zagospodarowania terenu	Investor	Enea Dłrota Sp. z o.o. RD Nakiło ul. Nowa 41A 89-100 Nakiło nad Notecią	Nr projektu	PB-003/22-JA
---------------	---------------------------------	----------	--	-------------	--------------

Tytuł opracowania	Budowa elektroenergetycznego przyłącza kablowego nn 0,4 kV dla zasilania domu jednorodzinnego na dz. nr 116/13 w miejscowości Uteino, ul. Pietera.	Adres:	plac u. bydgoski gmina Koronowo darego Wierne
-------------------	--	--------	---

Projektant	mgr inż. Jarosław Adamiec	Podpis:	<i>[Signature]</i>	Data:	22.06.2022r.
Wp. bud. do arch. i spec. inwentaryzacji i rysunek techniczny i urzędowo aktywny i elektroniczny					
Sprawdził:		Podpis:		Data:	

Skala:	1:500
Nr rys.:	

Na zlecenie zamawiającego rządne terenowe przedstawiono z dokładnością do 0.01m

obszar aktualizacji

Nie wykucza się istnienia w terenie innych niezidentyfikowanych urządzeń podziemnych, których nie wykryto w trakcie pomiaru.

jednostka ewidencyjna: 040304_4, Koronowo - M

obręb: ewidencyjny: 0001, Koronowo

dzielnica nr 1028/96

MAPA DO CELÓW PROJEKTOWYCH

SKALA 1 : 500

PUWG "2000" s. 6

Układ wysokości PL-EVRF2007-NH

Arkusze mapy 6.197.20.08.4.2

Ks. rob. 9732/2022

Id. zgłoszenia 6640.2580.2022

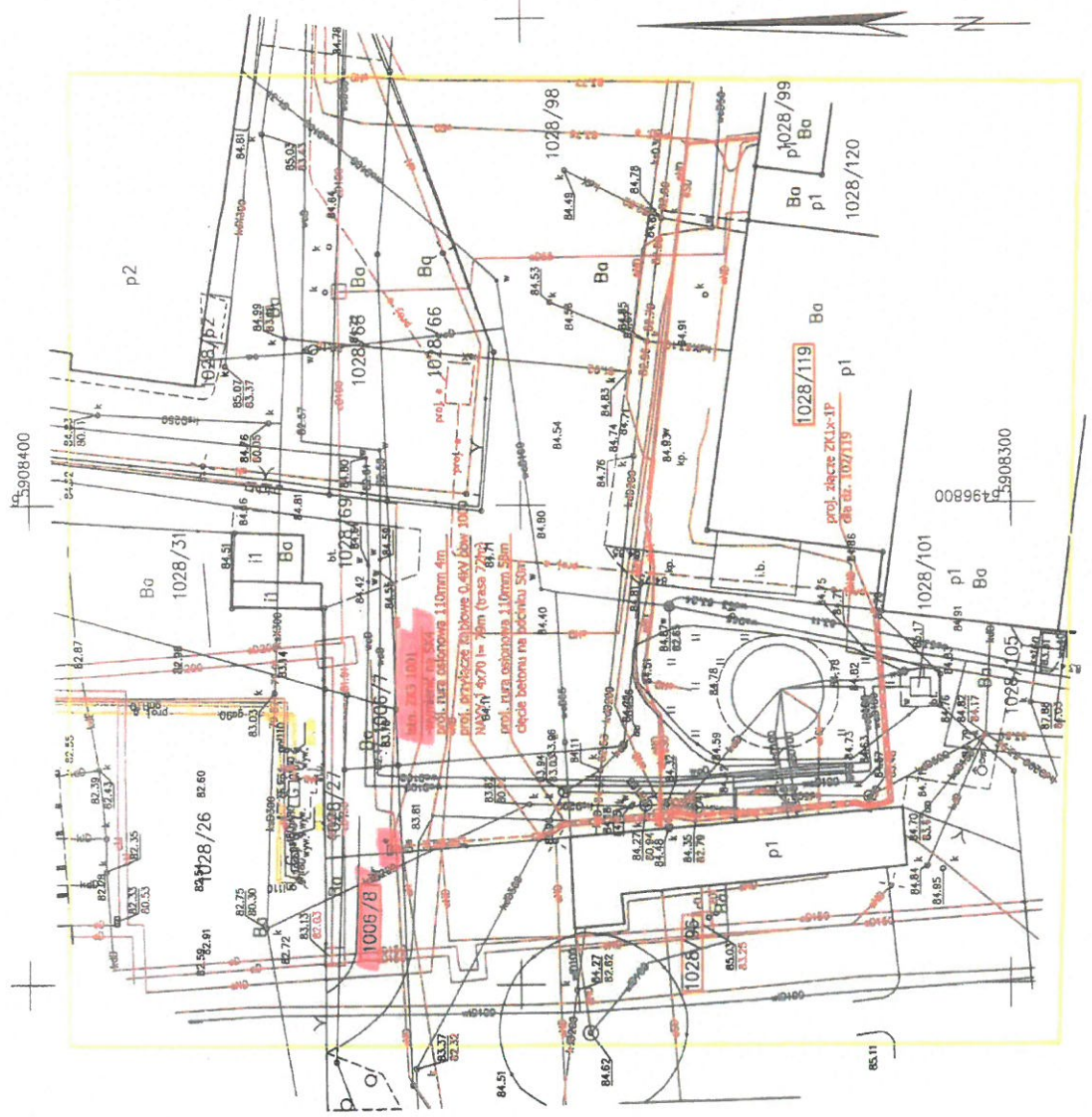
Nie wykonano ustalenia obciążeń służebnościami gruntowymi

Sieci projektowane - stan na dzień 11.04.2022r

Koronowo, dnia 09.06.2022r

Wykonał: Andrzej Izbaner upr 16722

Prośbą o zezwolenie na wykonanie prac	STAROSTA BYDGOSKI
Wykonanie prac	6640.2580.2021_65646
z dnia	20.06.2022r
z tytułu	6640.2580.2021
Przebieg	Andrzej Izbaner
Przebieg	upr 16722



5000951696

umowa ram. 9000019071

Enea

ENEA Serwis Sp. z o.o.
Oddział Północ Region Bydgoszcz
ul. Opławska 154, 85-469 Bydgoszcz
tel. 82 32 31 31 00
e-mail: epc.bydgoszcz@enea.pl

Investor:
ENEA Operator Sp. z o.o.
Region Dysyplinarny Niskie
ul. Nowa 51A, 89-100 Nisko

Nr projektu:

Typy opracowania:
Przebieg sieci kablowej 0,4kV/4c, 1028/119
w m. Koronowo Al. Wehocz

Tytuł opracowania:

Adres: Koronowo dz. 1028/119
gmina: Koronowo
obręb: Koronowo

Plan zagospodarowania terenu

Projekt:

Data: 06.2022

Skala: 1:500

Nr rys: 1

Uwaga: naprawa nawierzchni betonowej na długości 50m x 1m =50m2

Prace prowadzić ręcznie -teren przemysłowy -skrzyżowania z sieciami SN, nn oraz kanalizacją przemysłową

Za zgodność kopii z oryginałem mapy do celów projektowych

Jacek Nowicki

Mapa do celów projektowych sporządzona została do projektu sieci energetycznej zasilającej działkę nr 1028/96 w Koronowie i nie może być wykorzystywana do projektowania innych obiektów.

dz 1006/2

Uzasadnienie

Inwestor ENEA Operator Sp. z o. o., z siedzibą w Poznaniu pismem z dnia 23.11.2022r. zwrócił się do Burmistrza Koronowa z wnioskiem o ustanowienie służebności przesyłu na działkach ewidencyjnych stanowiących własność Gminy Koronowo, w zakresie linii kablowych, szafy kablowej oraz złączy kablowych na przedmiotowych działkach.

Zgodnie z art. 13 ust. 1 ustawy z dnia 21 sierpnia 1997 r. o gospodarce nieruchomościami (tj. Dz. U. z 2023 r., poz. 344) nieruchomości mogą być przedmiotem sprzedaży, zamiany i zrzeczenia się, oddania w użytkowanie wieczyste, w najem lub dzierżawę, użyczenia, oddania w trwałe zarząd, a także mogą być obciążane ograniczonymi prawami rzeczowymi oraz w myśl art. 305 ustawy z dnia 23 kwietnia 1964 r. Kodeks Cywilny (tj. Dz. U. z 2022 r. poz. 1360 ze zm.) nieruchomość można obciążyć na rzecz przedsiębiorcy, który zamierza wybudować lub którego własność stanowią urządzenia, o których mowa w art. 49 § 1. prawem polegającym na tym, że przedsiębiorca może korzystać w oznaczonym zakresie z nieruchomości obciążonej, zgodnie z przeznaczeniem tych urządzeń (służebność przesyłu).

Prawo służebności będzie umożliwiało korzystanie z urządzeń sieci elektroenergetycznej zgodnie z ich przeznaczeniem, tj. w zakresie całodobowego wstępu, przechodu, przejazdu, przeglądu, konserwacji, naprawy lub wymiany oraz rozbudowy.

W związku z powyższym niniejszą uchwałą wyraża się zgodę na ustanowienie służebności przesyłu na działkach nr 147/1 poł. w Starym Dworze, nr 312/28, 1868, 126/30, 108, 1006/8, 1846/11, 1846/21 poł. w Koronowie oraz dla dz. nr 116/9 poł. we Wtelnie, gm. Koronowo. Niniejszym wnosi się o podjęcie powyższej uchwały.



DOKUMENT PODPISANY ELEKTRONICZNIE

Dane podpisywanego dokumentu

Typ dokumentu	Uchwała
Numer dokumentu	LXXIX/671/23
Data dokumentu	2023-06-28
Organ wydający	Rada Miejska w Koronowie
Przedmiot regulacji	w sprawie wyrażenia zgody na ustanowienie ograniczonego prawa rzeczowego- służebności przesyłu na nieruchomościach stanowiących działki ewidencyjne położone w gminie Koronowo
Identyfikator dokumentu	2A576A5A-AEB0-485D-B40F-6E2C14CE9159

Informacje o złożonych podpisach elektronicznych

Podpis:	
Sygnatura	Signature-1711111745
Numer seryjny	2BFC1C1B191B6DE9D21D9C1A9023E6A0
Osoba podpisująca	BOGUSŁAW GUZIŃSKI
Kraj	PL
Data złożenia podpisu	30.06.2023 10:52:46
Zakres podpisu	Cały dokument
Wystawca certyfikatu	VATPL-5170359458 Certum QCA 2017 Asseco Data Systems S.A. PL