

UCHWAŁA NR LXXXI/703/23
RADY MIEJSKIEJ W KORONOWIE

z dnia 30 sierpnia 2023 r.

w sprawie wyrażenia zgody na ustanowienie ograniczonego prawa rzeczowego- służebności przesyłu na nieruchomościach stanowiących działki ewidencyjne położone w gminie Koronowo

Na podstawie art. 18 ust. 2 pkt 9 lit a ustawy z dnia 8 marca 1990 r. o samorządzie gminnym (t.j. Dz. U. z 2023 r. poz. 40 ze zm.), art. 13 ust. 1 ustawy z dnia 21 sierpnia 1997 r. o gospodarce nieruchomościami (t.j. Dz. U. z 2023 r. poz. 344 ze zm.) oraz §3 pkt 1 Uchwały Nr XIV/134/07 Rady Miejskiej w Koronowie z dnia 28 listopada 2007 r. w sprawie zasad gospodarowania nieruchomościami komunalnymi stanowiącymi własność Gminy Koronowo (Dz. Urz. Woj. Kuj. -Pom. Nr 147, poz. 2539) uchwała się, co następuje:

§ 1. Wyrazić zgodę na ustanowienie odpłatnej i na czas nieokreślony służebności przesyłu, której warunki wskazano w dalszej części uchwały, na rzecz ENEA Operator Sp. z o.o. z siedzibą w Poznaniu, na nieruchomości będącej własnością Gminy Koronowo, obejmującej działki ewidencyjne:

- 1) działka nr 114/9 położona w Koronowie, zapisana w KW BY1B/00232331/1,
- 2) działka nr 375 położona w Koronowie, zapisana w KW BY1B/00072325/6,
- 3) działka nr 1871, 2205 położona w Koronowie, zapisane w KW BY1B/00094036/3,
- 4) działka nr 312/28 położona w Koronowie, zapisana w KW BY1B/00222835/1,
- 5) działka nr 14/1 położona w Gościeradzu, zapisana w KW BY1B/00145895/5,
- 6) działka nr 83 położona w Stopce obr. Okole, zapisana w KW BY1B/00092091/2,
- 7) działka nr 1097/104 położona w Koronowie, zapisana w KW BY1B/00006987/1,
- 8) działka nr 1106/28, 126/30 położona w Koronowie, zapisana w KW BY1B/00044025/8,
- 9) działka nr 90 położona w Samociążku, zapisana w KW BY1B/00083415/4.

§ 2. Służebność przesyłu wskazana w §1 niniejszej uchwały polegać będzie na:

- 1) prawie do utrzymywania na nieruchomości obciążonej (na działkach wg załącznika) kablowych linii elektroenergetycznych średniego i niskiego napięcia z szafą kablową oraz ze złączami kablowymi.
- 2) prawie swobodnego, nieutrudnionego, nieograniczonego w czasie i miejscu, nieodpłatnego dostępu do urządzeń elektroenergetycznych celem ich konserwacji, napraw, wymiany na nowe, remontów, usuwania awarii, dokonywania przeglądów, prowadzenia inwestycji związanych z modernizacją i przebudową linii, wprowadzaniem nowych obwodów z urządzeń istniejących.
- 3) obowiązku powstrzymywania się przez każdorazowego właściciela nieruchomości obciążonej od takiego zagospodarowania nieruchomości w tym sadzenia drzew, które uniemożliwiłoby swobodny dostęp do urządzeń oraz prowadzenie prawidłowej ich eksploatacji.

§ 3. Uprawniony z tytułu służebności, niezwłocznie po wykonaniu każdorazowych czynności i prac na nieruchomości obciążonej zobowiązany jest przywrócić grunt do stanu pierwotnego.

§ 4. Umiejscowienie przebiegu linii, złączy i szaf kablowych przedstawiono na załączniku graficznym do niniejszej uchwały.

§ 5. Wszelkie koszty związane z ustanowieniem służebności przesyłu, w tym opłaty sądowe oraz koszty umowy notarialnej pokrywa ENEA Operator Sp. z o.o.

§ 6. Wykonanie uchwały powierza się Burmistrzowi Koronowa.

§ 7. Uchwała wchodzi w życie z dniem podjęcia i podlega ogłoszeniu w sposób zwyczajowo przyjęty na terenie Gminy Koronowo.

Przewodniczący Rady
Miejskiej w Koronowie

Bogusław Jerzy Guziński

Na zlecenie zamawiającego rzędne terenowe przedstawiono z dokładnością do 0.01m
obszar aktualizacji

Nie wyklucza się istnienia w terenie innych niezidentyfikowanych urządzeń podziemnych, których nie wykryto w trakcie pomiaru.

jednostka ewidencyjna: 040304_4, Koronowo-M
obręb: ewidencyjny: 0001, Koronowo
działka nr 105/3, 104/4 i inne

MAPA DO CELÓW PROJEKTOWYCH

SKALA 1 : 500

PUWG "2000" s. 6 Układ wysokości PL-EVRF2007-NH

Arkusze mapy 6.197.20.02.2.2 i inne

Ks. rob. 9969/2022 Id. zgłoszenia 6640.25.2023

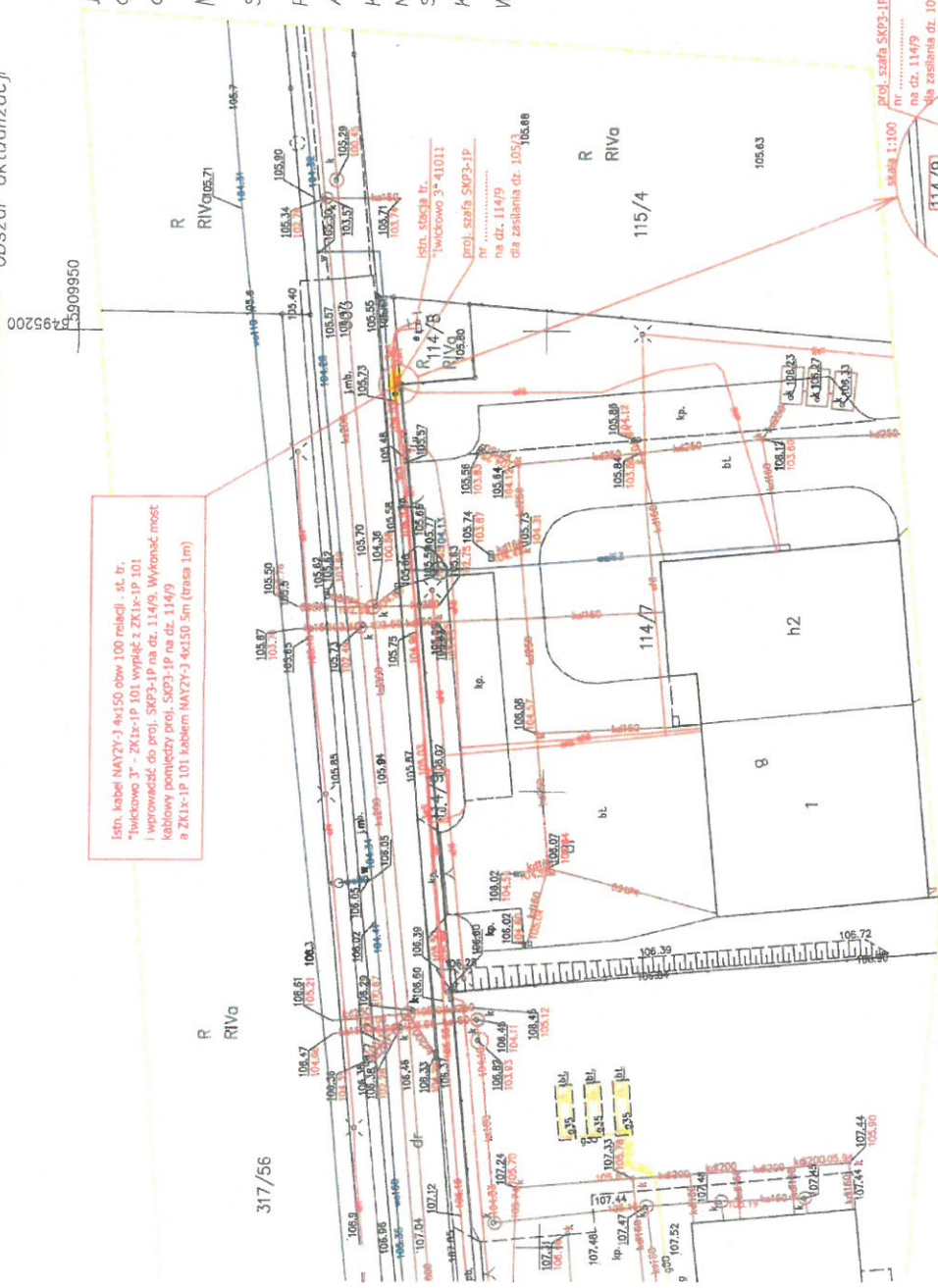
Nie wykonano ustalenia obciążeń służebnościami gruntowymi

Sieci projektowane- stan na dzień 02.01.2023r

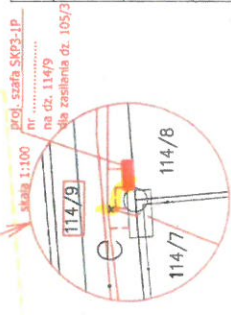
Koronowo, dnia 04.01.2023r

Wykonat: Andrzej Izbaner upr 16722

Załącznik do uchwały Nr LXXXI/703/23
Rady Miejskiej w Koronowie
z dnia 30 sierpnia 2023 r.



Istn. kabel NAYZY-3 4x150 obw 100 relacji - st. br. "Punktowo 3" - ZK1x-IP 101 wypięć 2 ZK1x-IP 101 i wprowadzić do proj. SKP3-IP na dz. 114/9. Wykonać most kablowy pomiędzy proj. SKP3-IP na dz. 114/9 a ZK1x-IP 101 kablem NAYZY-3 4x150 5m (trasa 1m)



Mapa do celów projektowych sporządzona została do projektu instalacji oświetlenia Pogonika Chwały Oręza Wojska Polskiego na dz. 105/3 w Koronowie i nie może być wykorzystywana do projektowania innych obiektów.

Podpisuje się, że niniejszy dokument został opracowany w wyniku prac geodezyjnych i kartograficznych, których rezultaty zmierzają do osiągnięcia najwyższej rzetelności i dokładności. Jednocześnie informuję, że jestem świadomy odpowiedzialności karnej za złożenie fałszywego oświadczenia.	STAROSTA BYDGOSKI
Imię i nazwisko (z nazwiskiem matki)	Przybił 6640.25.2023-72
nr dow. albo uprawnień do wykonywania zawodu (z nazwiskiem matki)	1 888 09.01.2023
Imię i nazwisko (z nazwiskiem matki)	6640.25.2023
Imię i nazwisko (z nazwiskiem matki)	Andrzej Izbaner
nr uprawnień	upr 16722

Za zgodność kopii z oryginałem
do cyfrowego projektu
/acek Nowicki

5001068182	uwolniona ram. 9000
	Enea S.p. z o.o. Oddział Północny-Region Bydgoszcz ul. Główna 10, 85-603 Bydgoszcz tel. 052 311 1700 e-mail: ese.bydgoszcz@enea.pl
Typ opracowania:	Imię i nazwisko: Nr pr
Typ symbolu:	Przebieg: Plan zagospodarowania terenu
Przebieg:	Stan: 1:500
Data:	Nr projektu: 1

Mapa do celów projektowych sporządzona została do projektu sieci energetycznej zasiliłacej działki nr 68/54 w Jaruzynie i nie może być wykorzystywana do projektowania innych obiektów.

jednostka ewidencyjna: 040304_4, Koronowo-M
obręb: ewidencyjny: 0001, Koronowo
działka nr 374/35

MAPA DO CELÓW PROJEKTOWYCH

SKALA 1 : 500
PUWG "2000" s. 6 Uktad wysokości PL-EVRF2007-NH
Arkusze mapy 6.197.20.04.3.1.

Ks. rob. 9820/2022 Id. zgłoszenia 6640.5076.2022
Nie wykonano ustalenia obciążeń służebnościami gruntowymi
Sieci projektowane- stan na dzień 22.07.2022r

Koronowo, dnia 30.07.2022r

Wykonał: Andrzej Izbaner upr 16722

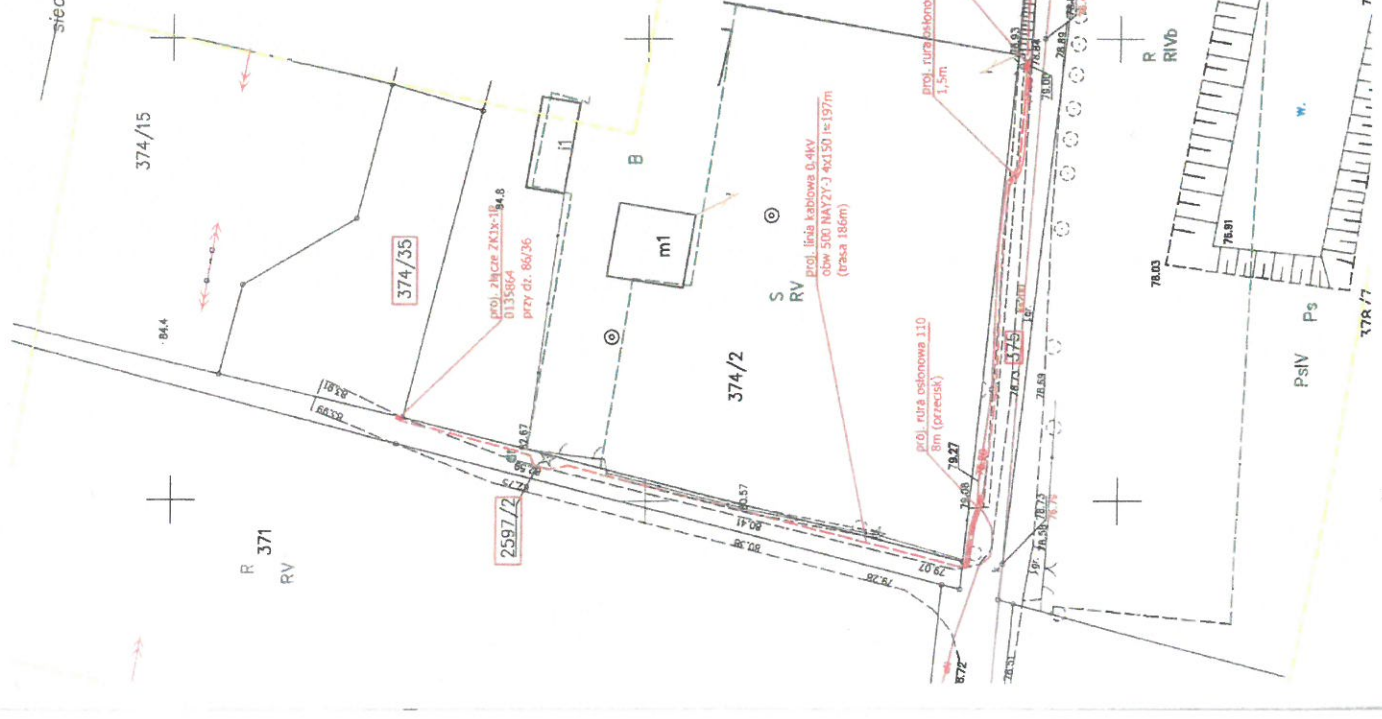
Na zlecenie zamawiającego rządne terenowe
przedstawiono z dokładnością do 0.01m

obszar aktualizacji

5001011642		umowa ram. 9000019071	
		Enea Service Sp. z o.o. Oddział Północny Region Bydgoszcz ul. Olsztyńska 13, 85-469 Bydgoszcz tel. 052 413 1700 e-mail: esc.bydgoszcz@enea.pl	
Typal parametrów: Linia kablowa 0.4kV za złączeniem Koronowo ul. Przyrzeczna 374/35 w m. Koronowo ul. Przyrzeczna		Nr projektu: Adres: Koronowo ul. 374/35 powiat: bydgoski gmina: Koronowo drużyna: Koronowo	
Typal tytułu: Plan zagospodarowania terenu		Data: 11.2022	
Przebieg: mapa do celów projektowych funkcyjnych i technicznych z uwzględnieniem warunków funkcyjnych i technicznych z uwzględnieniem warunków funkcyjnych i technicznych		Skala: 1:500	
Podpis: 		Nr rys: 1	

Za zgodność kopii
z oryginalnym mapy
do celów projektowych
Jacek Nowicki

Pojęcie projektu: Plan zagospodarowania terenu		STAROSTA BYDGOSKI	
Data projektu: 11.2022		Przebieg: 6640.5076.2022_67244	
Data wykonania: 11.2022		Z dnia: 04.08.2022r	
Data aktualizacji: 11.2022		6640.5076.2022	
Wykonano przez: Andrzej Izbaner		upr: 16722	



Nie wyklucza się istnienia w terenie
innych niezidentyfikowanych urządzeń podziemnych
których nie wykryto w trakcie pomiaru.

dn. 375

dr. 187A

MAPA DO CELÓW PROJEKTOWYCH SKALA 1: 500

woj.: kujawsko-pomorskie [04]
powiat: bydgoski [0403]
gmina: Koronowo - M [040304_4]
obrzebie: Koronowo - M [040304_4.0000]
działka: 1871

Ukł. współ. pl. PL-2000 sitreła 6, ark. mapy: m. num.
Ukł. wys. PL-EURF2007-NH
Id. zgi: 6640.8639.2022
L.k.s.rab.: 606.22
Zaktualizowano pomiarem z dnia 05.01.2023r.
Opracowano dnia 18.01.2023r.

Mapa opracowana na podstawie baz danych:
- BDOT500 z dnia 18.01.2023r.
- EGB z dnia 18.01.2023r.
- GESUT z dnia 18.01.2023r.

LEGENDA
- Zakres aktualizacji

"GEO-AR"
mgr inż. Sławomir Wnuk
urządzenie geodezyjne z datą
14.11.2023 (RSZ 178 55 R, 004 102 217
nr 534 243-91-4) www.pwr.com.pl

Geodeta Uprawniony
mgr inż. Sławomir Wnuk
14.11.2023 (RSZ 178 55 R, 004 102 217
nr 534 243-91-4) www.pwr.com.pl

Nie wyklucza się istnienia w terenie również urządzeń podziemnych ubozonnych a nie zgłoszonych do inwentaryzacji geodezyjnej.

Mapa została wykonana bez ustalenia obciążenia służebnościami granicznymi ujawnionymi w księgach wieczystych.

Zgodnie z §32 pkt. 2 rozporządzenia Ministra Rozwoju z dnia 18 sierpnia 2020r. w sprawie standardów technicznych wykonywania geodezyjnych ... (Dz.U. 2020 poz. 1429 z późn. zm.) treść mapy została dostosowana do rodzaju i wielkości zamierzenia budowlanego, określonego przez zamawiającego, a polegającego na projektowaniu sieci elektroenergetycznej.
Mapa nie może być wykorzystana do innego celu niż określono w Zamówieniu L.k.s.rab.: 606.22.

Szczegół "A"
Skala 1:100



Wzrost/okres uprawnień geodezyjnych	6640.8639.2022
Opis służby geodezyjnej i klasy odzysku danych	Staresta Bydgoski
Wzrost/okres uprawnień geodezyjnych	"GEO-AR" mgr inż. Sławomir Wnuk RSZ 178 55 R, 004 102 217 nr 534 243-91-4
Nr oraz data porządki dokumentu zamawiającego (wzrost/okres uprawnień geodezyjnych)	Protokół 6640.8639.2022, 72690 z dnia 23.01.2023r.
Imię, nazwisko i data ur. zamawiającego (wzrost/okres uprawnień geodezyjnych)	mgr inż. Sławomir Wnuk uprawnienia zawodowe nr 5335

Sławomir Wnuk
Wzrost/okres uprawnień geodezyjnych

ZA ZGODNOŚĆ KOPII Z ORYGINAŁEM
MAPY DO CELÓW PROJEKTOWYCH

Bydgoszcz, dnia 06.03.2023r.

Sławomir Wnuk
mgr inż. Robert Załęgański
uprawnienia zawodowe nr 5335
w zakresie inżynierii i urządzeń elektrycznych i elektroenergetycznych
Nr ewid. upr. WRR.17.131.17/02.



Nr zlec.: 5001058970 umowa ram. 90000065465



Enea Szwajca Sp. z o.o.
Odział w Polsce Region Bydgoszcz
ul. Chwałicki 70A, 85-409 Bydgoszcz
tel. 31 31 1 000
e-mail: asb.bydgoszcz@enea.pl

Tytuł opracowania:	Budowa elektroenergetycznego przyłącza kablowego nn 0,4kV dla zasilania mieszaniarstwa na dz. nr 1711 w m. Koronowo	Nr projektu:	105/2022
Tytuł rysunku:	Projekt zagospodarowania terenu	Skala:	1:500
Projektant:	mgr inż. Robert Załęgański uprawnienia zawodowe nr 5335 inżynierii i urządzeń elektrycznych i elektroenergetycznych nr ewid. upr. WRR.17.131.17/02	Data:	06.03.2023
Podpis:	<i>[Signature]</i>	Nr rys.:	20

jednostka ewidencyjna: 040304_4, Koronowo-M
obręb: ewidencyjny: 0001, Koronowo
działka nr 312/39,

MAPA DO CELÓW PROJEKTOWYCH

SKALA 1 : 500

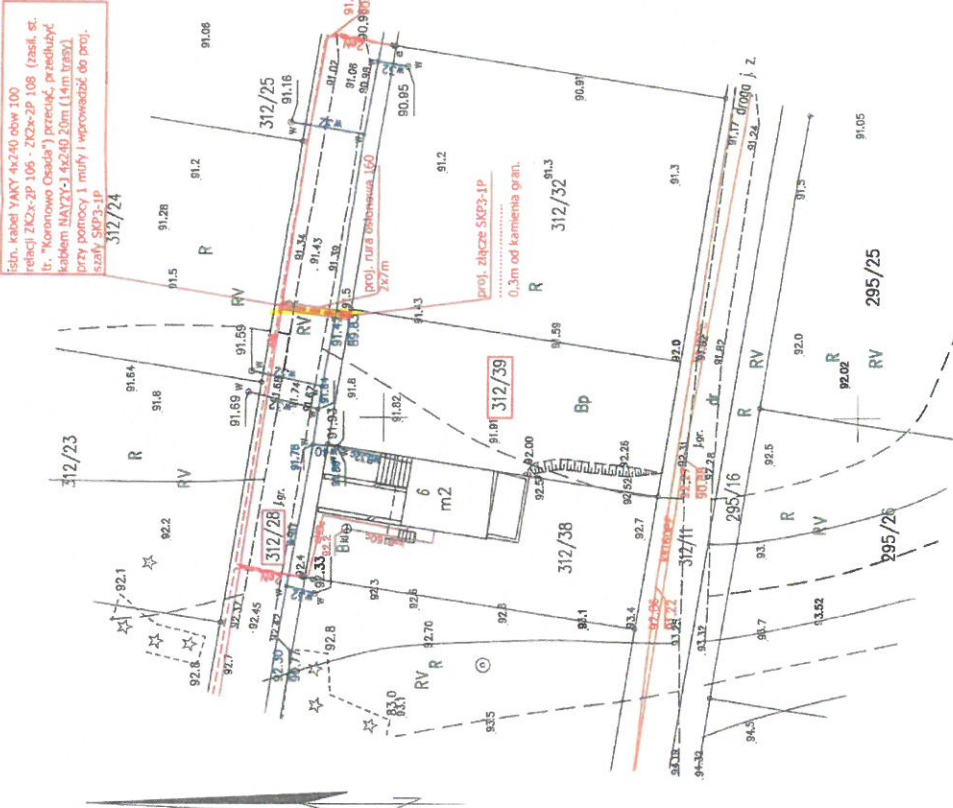
PUWG "2000" s. 6 Układ wysokości PL-EVRF2007-NH
Arkusze mapy 6.197.20.03.2.1

1:05/Ks. rob. 12145/2018 Id. zgłoszenia 6640.4139.2018
Nie wykonano ustalenia obciążeń służebnościami gruntowymi
Sieci projektowane- stan na dzień 04.07.2018r

Koronowo, dnia 16.10.2018r
Wykonana: Ewa Izbaner

Podpisano się, że niniejszy dokument został sporządzony w wyniku prac geodezyjnych i kartograficznych, których rezultatem jest opracowanie mapy, która jest wiarygodna i odpowiada rzeczywistości.	STAROSTA BYDGOSKI
Opis przedmiotu pomiaru	identyfikacja i pomiar linii granicznych nieruchomości - granice techniczne
Metoda pomiaru i kartograficzna	P.0403.2018.6170
Data wykonania pomiaru	30.10.2022
Podpisano się, że niniejszy dokument został sporządzony w wyniku prac geodezyjnych i kartograficznych, których rezultatem jest opracowanie mapy, która jest wiarygodna i odpowiada rzeczywistości.	z up. S. Izbaner, Bydgoskiego Urzędu Miasta

Nie wyklucza się istnienia w terenie innych niezidentyfikowanych urządzeń podziemnych, których nie wykryto w trakcie pomiaru.



Za zgodność kopii z oryginałem mapy do celów projektowych
Jacek Nowicki

5001050504		umowa ram. 9000019071	
Enea		Enea Service Sp. z o.o. Oddział Północny Region Bydgoszcz ul. Chłopska 17, 85-469 Bydgoszcz tel. 052 33 17 00 e-mail: eae.bydgoszcz@enea.pl	
Tytuł opracowania:	Przebieg energetyczne kablowe 0,4kV do dz. 312/39 w m. Koronowo ul. Leśna	№ projektu:	
Tytuł rysunku:	Plan zagospodarowania terenu	Adres:	Koronowo dz. 312/39 powiat: bydgoski gmina: Koronowo
Wykonał:	Jacek Nowicki	Data:	12.2022
Weryfikacja:		Skala:	1:500
		№ rys.	1

da w 202/28

dn. 22.05

MAPA DO CELÓW PROJEKTOWYCH

SKALA 1: 500

woj.: kujawsko-pomorskie [04]
powiat: bydgoski [0403]
gmina: Koronowo - M [040304_41]
obwód: M.Koronowo [040304_4.0001]
działka: dz. 2197

PUNK 2000/6 ark. mapy: m. num.
UKŁ WYS. EUREF2007
Id. zgi.: 6640.6010.2022
L.k.s.rob.: 429_22
Zaktualizowano pomiarom z dnia 05.09.2022r.
Opracowano dnia 23.09.2022r.

Mapa opracowana na podstawie baz danych:
- B007500 z dnia 23.09.2022r.
- EGB z dnia 23.09.2022r.
- GESUT z dnia 23.09.2022r.

"GEO-AR"
mgr inż. Sławomir Wnuk
ul. Główna 20/20a
89-100 Bydgoszcz, ul. Główna 20/20a
tel./fax: (052) 259 55 81, 04 62 317
NIP: 524-104-91-41 geow@geo-ar.pl www.geo-ar.pl

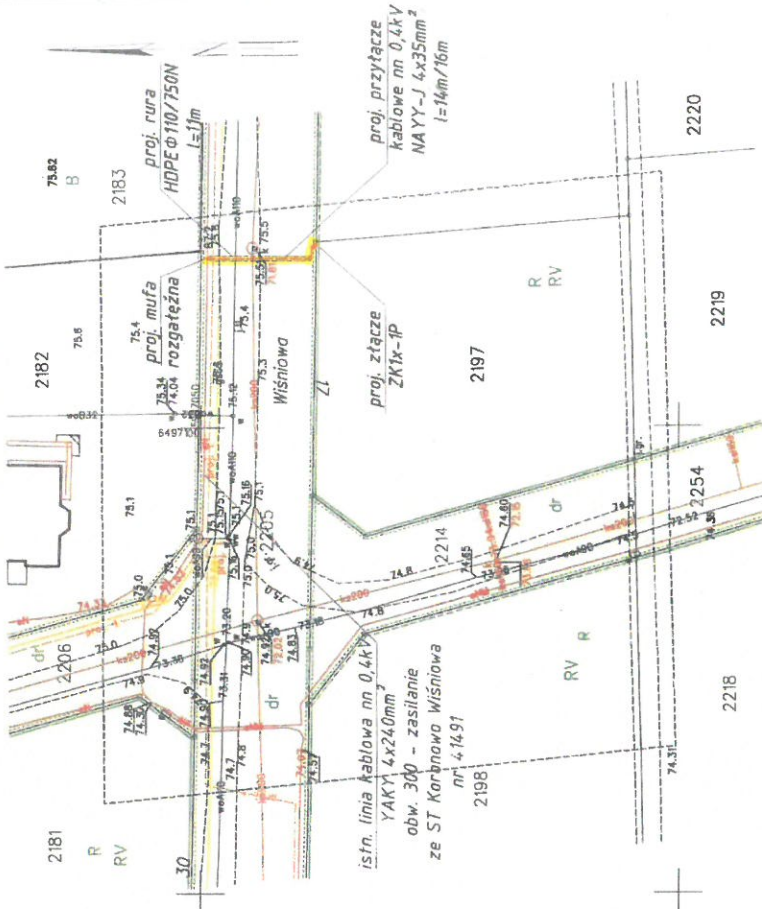
Geodeta Uprawniony
miejsc. Sławomir Wnuk
NIP: 524-104-91-41

Nie wyklucza się istnienia w terenie również urządzeń podziemnych ułożonych a nie zgłoszonych do inwentaryzacji geodezyjnej.

Mapa została wykonana bez ustalenia obciążeń służebnościami granicznymi uciążliwymi w księgach wieczystych.

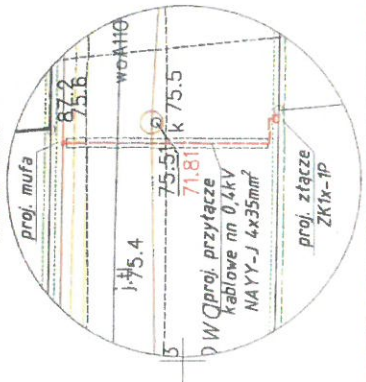
Zgodnie z §32 pkt. 2 rozporządzenia Ministra Rozwoju z dnia 18 sierpnia 2020r., w sprawie standardów technicznych wykonywania geodezyjnych ... (Dz.U. 2020 poz. 1429 z późn. zm.) treść mapy została dostosowana do rodzaju i wielkości zamierzenia budowlanego, określonego przez zamawiającego, a polegającego na projektowaniu sieci elektroenergetycznej.
Mapa nie może być wykorzystana do innego celu niż określono w zamówieniu. L.k.s.rob.: 429_22

LEGENDA
- - - - - Zakres aktualizacji



Szczegół "A"

Skala 1:250



Opisujemy, że opierał techniczny zawierający rezultaty prac geodezyjnych, w wyniku których powstał niniejszy dokument użytkowy. Jednocześnie informujemy, że jest to świadomy wybór i świadomość ryzyka, jakie może wystąpić w przyszłości, w związku z tym, że nie gwarantujemy, że informacje zawarte w niniejszym dokumencie będą aktualne i wiarygodne.	6640.6010.2022
Identyfikator zgłoszenia (numer geodezyjny)	Starosta Bydgoski
Opis i adres podmiotu, który jest właścicielem nieruchomości	"GEO-AR" mgr inż. Sławomir Wnuk ul. Główna 20/20a 89-100 Bydgoszcz, ul. Główna 20/20a
Wzrost i data zarobkowej umowy (zawieszenia) w sprawie wykonania prac geodezyjnych	mgr inż. Sławomir Wnuk uprawnienia zawodowe nr 8335
Wzrost i data zarobkowej umowy (zawieszenia) w sprawie wykonania prac geodezyjnych	Protokół 6640.6010.2022. 68858 z dnia 27.09.2022r.
Wzrost i data zarobkowej umowy (zawieszenia) w sprawie wykonania prac geodezyjnych	mgr inż. Sławomir Wnuk uprawnienia zawodowe nr 8335

Sławomir Wnuk
Słownictwo nie podpisany przez
Data: 2022.09.29 10:00:15 +02:00

**ZA ZGODNOŚĆ KOPII Z ORYGINAŁEM
MAPY DO CELÓW PROJEKTOWYCH**

Bydgoszcz, dnia 22.11.2022r.

mgr inż. Robert Zalegowski
ul. Włocławska 17
89-100 Bydgoszcz, ul. Włocławska 17
NIP: 524-104-91-41

Robert Zalegowski

Nr zlec.: 5001023397 umowa ram. 90000065465	
Enea Enea Servis Sp. z o.o. Oddział Północ Region Bydgoszcz ul. Czerwica 19A, 85-469 Bydgoszcz tel. 58 313 100 e-mail: esb.bydgoszcz@enea.pl	
Tytuł opracowania: Budowa elektroenergetycznego projektu kablowego 0,4kV (na zasile 2205mu) przy ul. Wiśniewa) 17 w m. Koronowo	Nr projektu: 074/2022
Investor: Enea Operator Sp. z o.o. ul. Czerwica 19A, 85-469 Bydgoszcz 89-100 Nakiło nad Nakiłę	Skala: 1:500
Tytuł rysunku: Projekt zagospodarowania terenu	Podpis: mgr inż. Robert Zalegowski ul. Włocławska 17 89-100 Bydgoszcz, ul. Włocławska 17 NIP: 524-104-91-41
Data: 22.11.2022	Nr rys.: 23

dn. 10/07/104

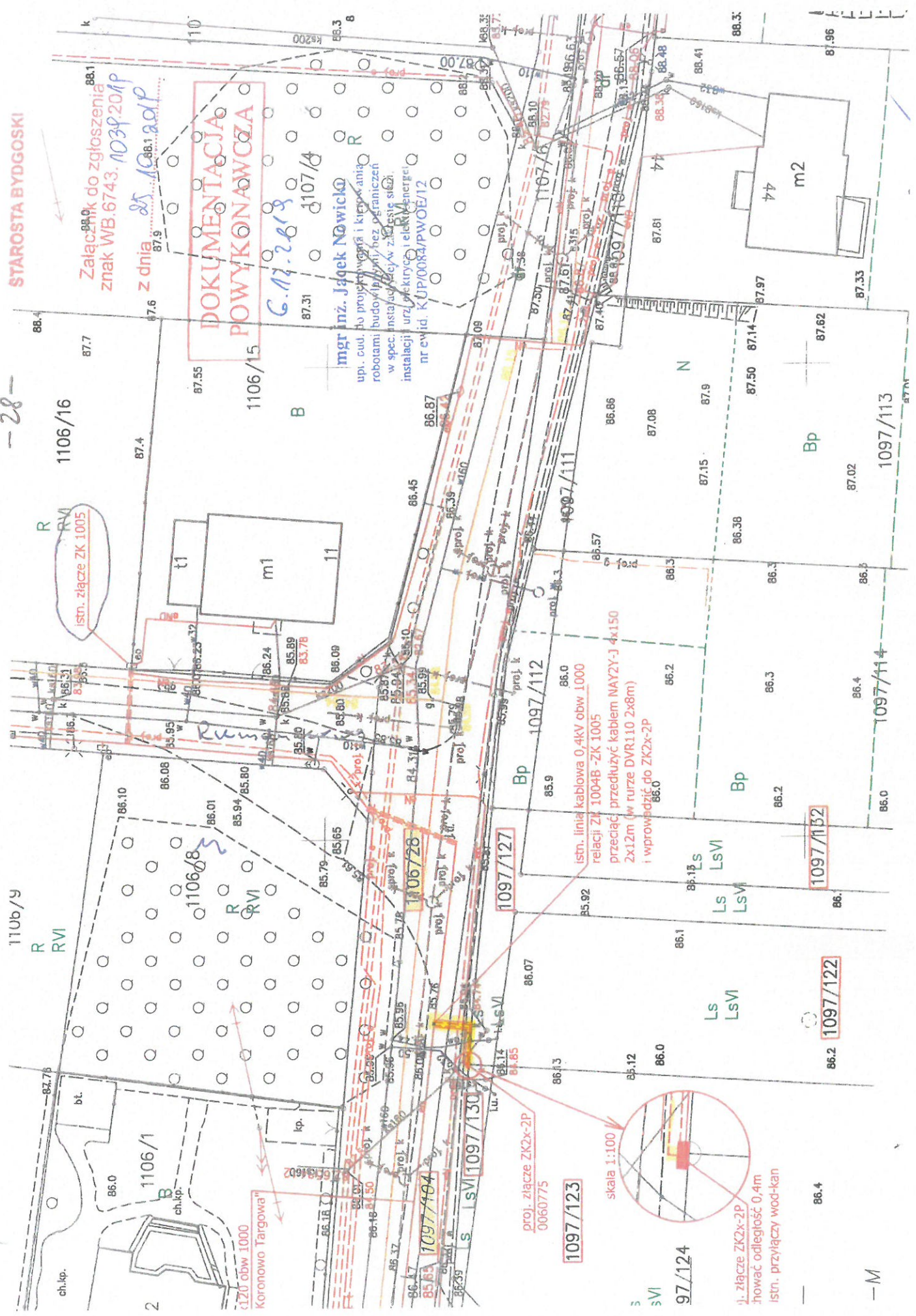
STAROSTA BYDGOSKI

Załącznik do zgłoszenia
znak WB.6743.1038201P
z dnia 25.10.2010r

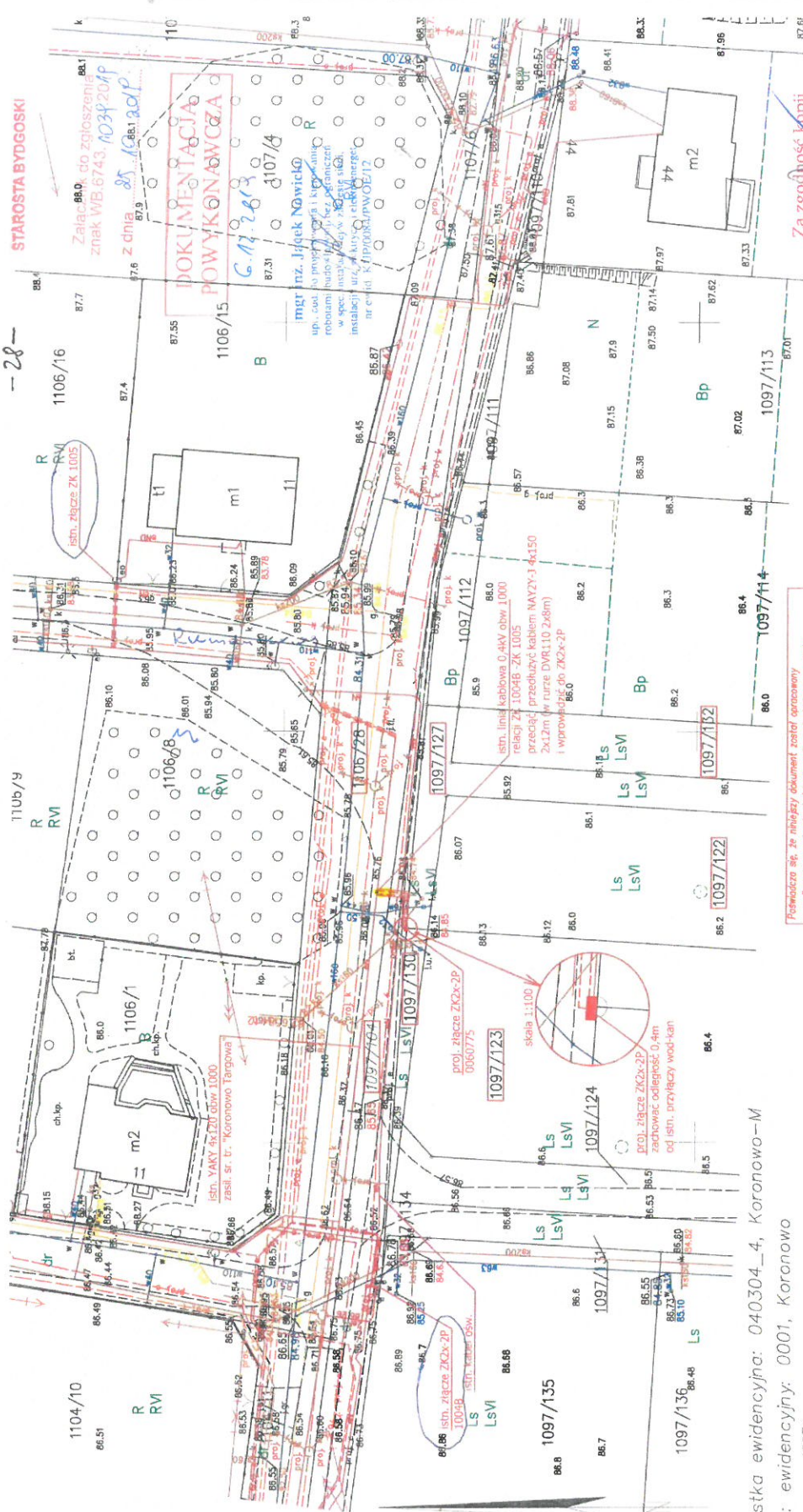
**DOKUMENTACJA
POWYKONAWCZA**

G.12.2818

mgr inż. Jacek Nowicki
upi. - cud. do projektowania i kierowania
robotami: budowlanymi, bez ograniczeń
w spec. instalacji elektrycznej i elektroenergetycznej
nr ewid. KUP0004/PW0E/12



1106/29



Pozwala się, że niniejszy dokument został opracowany w wyniku prac geodezyjnych i kartograficznych, których realizacją została operacja techniczna wpisana do ewidencji materiałów geodezyjnych w ewidencji państwowej (Krajowy Rejestr Geodezyjny).	
Plan graniczny planowany	1106/29
Identyfikator ewidencji	1106/29
Identyfikator planu	1106/29
Data wydania projektu	1106/29
Identyfikator do ewidencji	1106/29
Identyfikator do ewidencji	1106/29
Identyfikator do ewidencji	1106/29
Identyfikator do ewidencji	1106/29

Nie wyklucza się istnienia w terenie innych niezidentyfikowanych urządzeń podziemnych, których nie wykryto w trakcie pomiaru. Oznaczenia budynków przedstawiono wg. KŚT.

Jednostka ewidencyjna: 040304_4, Koronowo-M
 obręb: ewidencyjny: 0001, Koronowo
 działka nr 1097/123 i inne

MAPA DO CELÓW PROJEKTOWYCH

SKALA 1 : 500

PUWG "2000" s. 6 Układ wysokości PL-EVRF2007-NH
 Arkusz mapy 6.197.20.09.1.4 i inne

Ks. rob. 8828/2019 Id. zgłoszenia 6640.5383.2019

Nie wykonano ustaleń obciążeń służebnościami gruntowymi

Sieci projektowane – stan na dzień 08.09.2019r

Koronowo, dnia 13.08.2019r

Wykonat: Andrzej Izbaner

Legenda:

▲ znak drogowy

STAROSTA BYDGOSKI

Załącznik do zgłoszenia znak WB.6743.10342019 z dnia 25.08.2019 r.

DOKUMENTACJA POWYKONAWCZA

mgr inż. Jacek Nowicki
 ul. ...
 ...

Za zgodność kopii z oryginałem mapy do celów projektowych Jacek Nowicki

5000600311 1106/29 rzm. 9000019071

Enea

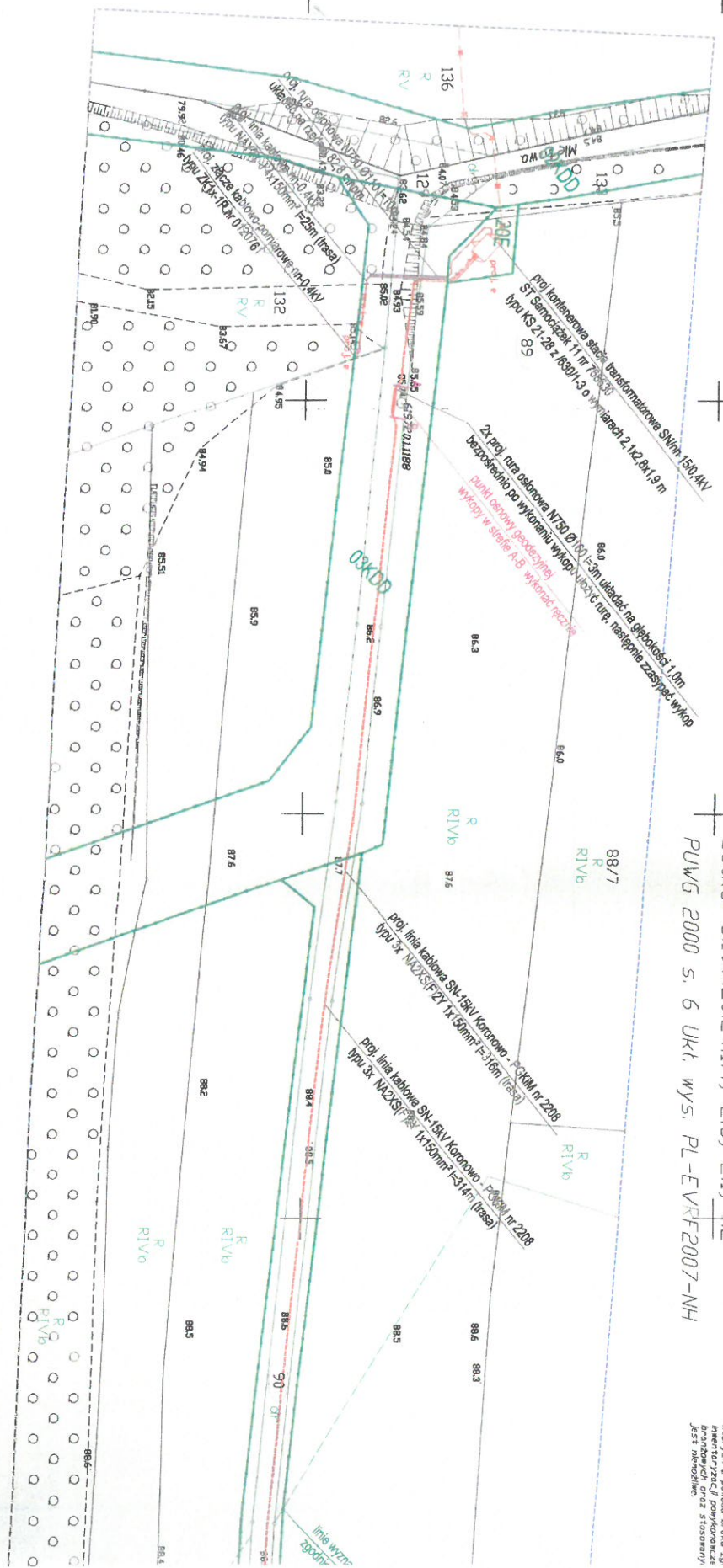
ENEA Sremski Sp. z o.o.
 Oddział Biuro Energetyki Bydgoszcz
 ul. Opławiec 154, 85-409 Bydgoszcz
 tel. (+48 52 33 949 00), fax (+48 52 33 949 01)
 e-mail: osz.bydgoszcz@enea.pl

Nr projektu: ...

Investor: ENEA Operator Sp. z o.o.
 Rejon Dystryktu Nakiło
 ul. Nowa 41A, 89-100 Nakiło

Tytuł opracowania: Linia kablowa 0.4kV ze złączeniem kablowo-pomiarowym dla zasilania dz. 1097/123, 1097/124, 1097/127, 1097/132, 1097/134, 1097/135, 1097/136, 1097/137, 1097/138, 1097/139, 1097/140, 1097/141, 1097/142, 1097/143, 1097/144, 1097/145, 1097/146, 1097/147, 1097/148, 1097/149, 1097/150, 1097/151, 1097/152, 1097/153, 1097/154, 1097/155, 1097/156, 1097/157, 1097/158, 1097/159, 1097/160, 1097/161, 1097/162, 1097/163, 1097/164, 1097/165, 1097/166, 1097/167, 1097/168, 1097/169, 1097/170, 1097/171, 1097/172, 1097/173, 1097/174, 1097/175, 1097/176, 1097/177, 1097/178, 1097/179, 1097/180, 1097/181, 1097/182, 1097/183, 1097/184, 1097/185, 1097/186, 1097/187, 1097/188, 1097/189, 1097/190, 1097/191, 1097/192, 1097/193, 1097/194, 1097/195, 1097/196, 1097/197, 1097/198, 1097/199, 1097/200, 1097/201, 1097/202, 1097/203, 1097/204, 1097/205, 1097/206, 1097/207, 1097/208, 1097/209, 1097/210, 1097/211, 1097/212, 1097/213, 1097/214, 1097/215, 1097/216, 1097/217, 1097/218, 1097/219, 1097/220, 1097/221, 1097/222, 1097/223, 1097/224, 1097/225, 1097/226, 1097/227, 1097/228, 1097/229, 1097/230, 1097/231, 1097/232, 1097/233, 1097/234, 1097/235, 1097/236, 1097/237, 1097/238, 1097/239, 1097/240, 1097/241, 1097/242, 1097/243, 1097/244, 1097/245, 1097/246, 1097/247, 1097/248, 1097/249, 1097/250, 1097/251, 1097/252, 1097/253, 1097/254, 1097/255, 1097/256, 1097/257, 1097/258, 1097/259, 1097/260, 1097/261, 1097/262, 1097/263, 1097/264, 1097/265, 1097/266, 1097/267, 1097/268, 1097/269, 1097/270, 1097/271, 1097/272, 1097/273, 1097/274, 1097/275, 1097/276, 1097/277, 1097/278, 1097/279, 1097/280, 1097/281, 1097/282, 1097/283, 1097/284, 1097/285, 1097/286, 1097/287, 1097/288, 1097/289, 1097/290, 1097/291, 1097/292, 1097/293, 1097/294, 1097/295, 1097/296, 1097/297, 1097/298, 1097/299, 1097/300, 1097/301, 1097/302, 1097/303, 1097/304, 1097/305, 1097/306, 1097/307, 1097/308, 1097/309, 1097/310, 1097/311, 1097/312, 1097/313, 1097/314, 1097/315, 1097/316, 1097/317, 1097/318, 1097/319, 1097/320, 1097/321, 1097/322, 1097/323, 1097/324, 1097/325, 1097/326, 1097/327, 1097/328, 1097/329, 1097/330, 1097/331, 1097/332, 1097/333, 1097/334, 1097/335, 1097/336, 1097/337, 1097/338, 1097/339, 1097/340, 1097/341, 1097/342, 1097/343, 1097/344, 1097/345, 1097/346, 1097/347, 1097/348, 1097/349, 1097/350, 1097/351, 1097/352, 1097/353, 1097/354, 1097/355, 1097/356, 1097/357, 1097/358, 1097/359, 1097/360, 1097/361, 1097/362, 1097/363, 1097/364, 1097/365, 1097/366, 1097/367, 1097/368, 1097/369, 1097/370, 1097/371, 1097/372, 1097/373, 1097/374, 1097/375, 1097/376, 1097/377, 1097/378, 1097/379, 1097/380, 1097/381, 1097/382, 1097/383, 1097/384, 1097/385, 1097/386, 1097/387, 1097/388, 1097/389, 1097/390, 1097/391, 1097/392, 1097/393, 1097/394, 1097/395, 1097/396, 1097/397, 1097/398, 1097/399, 1097/400, 1097/401, 1097/402, 1097/403, 1097/404, 1097/405, 1097/406, 1097/407, 1097/408, 1097/409, 1097/410, 1097/411, 1097/412, 1097/413, 1097/414, 1097/415, 1097/416, 1097/417, 1097/418, 1097/419, 1097/420, 1097/421, 1097/422, 1097/423, 1097/424, 1097/425, 1097/426, 1097/427, 1097/428, 1097/429, 1097/430, 1097/431, 1097/432, 1097/433, 1097/434, 1097/435, 1097/436, 1097/437, 1097/438, 1097/439, 1097/440, 1097/441, 1097/442, 1097/443, 1097/444, 1097/445, 1097/446, 1097/447, 1097/448, 1097/449, 1097/450, 1097/451, 1097/452, 1097/453, 1097/454, 1097/455, 1097/456, 1097/457, 1097/458, 1097/459, 1097/460, 1097/461, 1097/462, 1097/463, 1097/464, 1097/465, 1097/466, 1097/467, 1097/468, 1097/469, 1097/470, 1097/471, 1097/472, 1097/473, 1097/474, 1097/475, 1097/476, 1097/477, 1097/478, 1097/479, 1097/480, 1097/481, 1097/482, 1097/483, 1097/484, 1097/485, 1097/486, 1097/487, 1097/488, 1097/489, 1097/490, 1097/491, 1097/492, 1097/493, 1097/494, 1097/495, 1097/496, 1097/497, 1097/498, 1097/499, 1097/500, 1097/501, 1097/502, 1097/503, 1097/504, 1097/505, 1097/506, 1097/507, 1097/508, 1097/509, 1097/510, 1097/511, 1097/512, 1097/513, 1097/514, 1097/515, 1097/516, 1097/517, 1097/518, 1097/519, 1097/520, 1097/521, 1097/522, 1097/523, 1097/524, 1097/525, 1097/526, 1097/527, 1097/528, 1097/529, 1097/530, 1097/531, 1097/532, 1097/533, 1097/534, 1097/535, 1097/536, 1097/537, 1097/538, 1097/539, 1097/540, 1097/541, 1097/542, 1097/543, 1097/544, 1097/545, 1097/546, 1097/547, 1097/548, 1097/549, 1097/550, 1097/551, 1097/552, 1097/553, 1097/554, 1097/555, 1097/556, 1097/557, 1097/558, 1097/559, 1097/560, 1097/561, 1097/562, 1097/563, 1097/564, 1097/565, 1097/566, 1097/567, 1097/568, 1097/569, 1097/570, 1097/571, 1097/572, 1097/573, 1097/574, 1097/575, 1097/576, 1097/577, 1097/578, 1097/579, 1097/580, 1097/581, 1097/582, 1097/583, 1097/584, 1097/585, 1097/586, 1097/587, 1097/588, 1097/589, 1097/590, 1097/591, 1097/592, 1097/593, 1097/594, 1097/595, 1097/596, 1097/597, 1097/598, 1097/599, 1097/600, 1097/601, 1097/602, 1097/603, 1097/604, 1097/605, 1097/606, 1097/607, 1097/608, 1097/609, 1097/610, 1097/611, 1097/612, 1097/613, 1097/614, 1097/615, 1097/616, 1097/617, 1097/618, 1097/619, 1097/620, 1097/621, 1097/622, 1097/623, 1097/624, 1097/625, 1097/626, 1097/627, 1097/628, 1097/629, 1097/630, 1097/631, 1097/632, 1097/633, 1097/634, 1097/635, 1097/636, 1097/637, 1097/638, 1097/639, 1097/640, 1097/641, 1097/642, 1097/643, 1097/644, 1097/645, 1097/646, 1097/647, 1097/648, 1097/649, 1097/650, 1097/651, 1097/652, 1097/653, 1097/654, 1097/655, 1097/656, 1097/657, 1097/658, 1097/659, 1097/660, 1097/661, 1097/662, 1097/663, 1097/664, 1097/665, 1097/666, 1097/667, 1097/668, 1097/669, 1097/670, 1097/671, 1097/672, 1097/673, 1097/674, 1097/675, 1097/676, 1097/677, 1097/678, 1097/679, 1097/680, 1097/681, 1097/682, 1097/683, 1097/684, 1097/685, 1097/686, 1097/687, 1097/688, 1097/689, 1097/690, 1097/691, 1097/692, 1097/693, 1097/694, 1097/695, 1097/696, 1097/697, 1097/698, 1097/699, 1097/700, 1097/701, 1097/702, 1097/703, 1097/704, 1097/705, 1097/706, 1097/707, 1097/708, 1097/709, 1097/710, 1097/711, 1097/712, 1097/713, 1097/714, 1097/715, 1097/716, 1097/717, 1097/718, 1097/719, 1097/720, 1097/721, 1097/722, 1097/723, 1097/724, 1097/725, 1097/726, 1097/727, 1097/728, 1097/729, 1097/730, 1097/731, 1097/732, 1097/733, 1097/734, 1097/735, 1097/736, 1097/737, 1097/738, 1097/739, 1097/740, 1097/741, 1097/742, 1097/743, 1097/744, 1097/745, 1097/746, 1097/747, 1097/748, 1097/749, 1097/750, 1097/751, 1097/752, 1097/753, 1097/754, 1097/755, 1097/756, 1097/757, 1097/758, 1097/759, 1097/760, 1097/761, 1097/762, 1097/763, 1097/764, 1097/765, 1097/766, 1097/767, 1097/768, 1097/769, 1097/770, 1097/771, 1097/772, 1097/773, 1097/774, 1097/775, 1097/776, 1097/777, 1097/778, 1097/779, 1097/780, 1097/781, 1097/782, 1097/783, 1097/784, 1097/785, 1097/786, 1097/787, 1097/788, 1097/789, 1097/790, 1097/791, 1097/792, 1097/793, 1097/794, 1097/795, 1097/796, 1097/797, 1097/798, 1097/799, 1097/800, 1097/801, 1097/802, 1097/803, 1097/804, 1097/805, 1097/806, 1097/807, 1097/808, 1097/809, 1097/810, 1097/811, 1097/812, 1097/813, 1097/814, 1097/815, 1097/816, 1097/817, 1097/818, 1097/819, 1097/820, 1097/821, 1097/822, 1097/823, 1097/824, 1097/825, 1097/826, 1097/827, 1097/828, 1097/829, 1097/830, 1097/831, 1097/832, 1097/833, 1097/834, 1097/835, 1097/836, 1097/837, 1097/838, 1097/839, 1097/840, 1097/841, 1097/842, 1097/843, 1097/844, 1097/845, 1097/846, 1097/847, 1097/848, 1097/849, 1097/850, 1097/851, 1097/852, 1097/853, 1097/854, 1097/855, 1097/856, 1097/857, 1097/858, 1097/859, 1097/860, 1097/861, 1097/862, 1097/863, 1097/864, 1097/865, 1097/866, 1097/867, 1097/868, 1097/869, 1097/870, 1097/871, 1097/872, 1097/873, 1097/874, 1097/875, 1097/876, 1097/877, 1097/878, 1097/879, 1097/880, 1097/881, 1097/882, 1097/883, 1097/884, 1097/885, 1097/886, 1097/887, 1097/888, 1097/889, 1097/890, 1097/891, 1097/892, 1097/893, 1097/894, 1097/895, 1097/896, 1097/897, 1097/898, 1097/899, 1097/900, 1097/901, 1097/902, 1097/903, 1097/904, 1097/905, 1097/906, 1097/907, 1097/908, 1097/909, 1097/910, 1097/911, 1097/912, 1097/913, 1097/914, 1097/915, 1097/916, 1097/917, 1097/918, 1097/919, 1097/920, 1097/921, 1097/922, 1097/923, 1097/924, 1097/925, 1097/926, 1097/927, 1097/928, 1097/929, 1097/930, 1097/931, 1097/932, 1097/933, 1097/934, 1097/935, 1097/936, 1097/937, 1097/938, 1097/939, 1097/940, 1097/941, 1097/942, 1097/943, 1097/944, 1097/945, 1097/946, 1097/947, 1097/948, 1097/949, 1097/950, 1097/951, 1097/952, 1097/953, 1097/954, 1097/955, 1097/956, 1097/957, 1097/958, 1097/959, 1097/960, 1097/961, 1097/962, 1097/963, 1097/964, 1097/965, 1097/966, 1097/967, 1097/968, 1097/969, 1097/970, 1097/971, 1097/972, 1097/973, 1097/974, 1097/975, 1097/976, 1097/977, 1097/978, 1097/979, 1097/980, 1097/981, 1097/982, 1097/983, 1097/984, 1097/985, 1097/986, 1097/987, 1097/988, 1097/989, 1097/990, 1097/991, 1097/992, 1097/993, 1097/994, 1097/995, 1097/996, 1097/997, 1097/998, 1097/999, 1097/1000, 1097/1001, 1097/1002, 1097/1003, 1097/1004, 1097/1005, 1097/1006, 1097/1007, 1097/1008, 1097/1009, 1097/1010, 1097/1011, 1097/1012, 1097/1013, 1097/1014, 1097/1015, 1097/1016, 1097/1017, 1097/1018, 1097/1019, 1097/1020, 1097/1021, 1097/1022, 1097/1023, 1097/1024, 1097/1025, 1097/1026, 1097/1027, 1097/1028, 1097/1029, 1097/1030, 1097/1031, 1097/1032, 1097/1033, 1097/1034, 1097/1035, 1097/1036, 1097/1037, 1097/1038, 1097/1039, 1097/1040, 1097/1041, 1097/1042, 1097/1043, 1097/1044, 1097/1045, 1097/1046, 1097/1047, 1097/1048, 1097/1049, 1097/1050, 1097/1051, 1097/1052, 1097/1053, 1097/1054, 1097/1055, 1097/1056, 1097/1057, 1097/1058, 1097/1059, 1097/1060, 1097/1061, 1097/1062, 1097/1063, 1097/1064, 1097/1065, 1097/1066, 1097/1067, 1097/1068, 1097/1069, 1097/1070, 1097/1071, 1097/1072, 1097/1073, 1097/1074, 1097/1075, 1097/1076, 1097/1077, 1097/1078, 1097/1079, 1097/1080, 1097/1081, 1097/1082, 1097/1083, 1097/1084, 1097/1085, 1097/1086, 1097/1087, 1097/1088, 1097/1089, 1097/1090, 1097/1091, 1097/1092, 1097/1093, 1097/1094, 1097/1095, 1097/1096, 1097/1097, 1097/1098, 1097/1099, 1097/1100, 1097/1101, 1097/1102, 1097/1103, 1097/1104, 1097/1105, 1097/1106, 1097/1107, 1097/1108, 1097/1109, 1097/1110, 1097/1111, 1097/1112, 1097/1113, 1097/1114, 1097/1115, 1097/1116, 1097/1117, 1097/1118, 1097/1119, 1097/1120, 1097/1121, 1097/1122, 1097/1123, 1097/1124, 1097/1125, 1097/1126, 1097/1127, 1097/1128, 1097/1129, 1097/1130, 1097/1131, 1097/1132, 1097/1133, 1097/1134, 1097/1135, 1097/1136, 1097/1137, 1097/1138, 1097/1139, 1097/1140, 1097/1141, 1097/1142, 1097/1143, 1097/1144, 1097/1145, 1097/1146, 1097/1147, 1097/1148, 1097/1149, 1097/1150, 1097/1151, 1097/1152, 1097/1153, 1097/1154, 1097/1155, 1097/1156, 1097/1157, 1097/1158, 1097/1159, 1097/1160, 1097/1161, 1097/1162, 1097/1163, 1097/1164, 10

dl. w. 80



MAPA DO CELÓW PROJEKTOWYCH
 skala 1:500
 woj.: kujawsko-pomorskie
 pow.: bydgoski
 Jed. ewid.: Koronowo [040304_5]
 Dobrek: Samociążek [0021]
 ID zgt.: 6640,2223,2021
 Działka: według zakresu
 Gódko: 6.197.20.24.14, 2.31.21.12
 PUWG 2000 s. 6 UKt. wys. PL-EVKF2007-NH

Zastrzeżenie:
 pełnej informacji o przebiegu
 których z powołania brakuje
 inwentaryzacji powyższych
 jest niedostępną

Mapa stanowi
 po pomiarze
 Nie wykonano ustaleń
 Zakres
 Mapę spor

Uzasadnienie

Inwestor ENEA Operator Sp. z o. o., z siedzibą w Poznaniu pismem z dnia 21.06.2023r. zwrócił się do Burmistrza Koronowa z wnioskiem o ustanowienie służebności przesyłu na działkach ewidencyjnych stanowiących własność Gminy Koronowo, w zakresie linii kablowych, szafy kablowej oraz złączy kablowych na przedmiotowych działkach.

Zgodnie z art. 13 ust. 1 ustawy z dnia 21 sierpnia 1997 r. o gospodarce nieruchomościami (tj. Dz. U. z 2023 r., poz. 344 ze zm.) nieruchomości mogą być przedmiotem sprzedaży, zamiany i zrzeczenia się, oddania w użytkowanie wieczyste, w najem lub dzierżawę, użyczenia, oddania w trwałe zarząd, a także mogą być obciążane ograniczonymi prawami rzeczowymi oraz w myśl art. 305 ustawy z dnia 23 kwietnia 1964 r. Kodeks Cywilny (tj. Dz. U. z 2022 r. poz. 1360 ze zm.) nieruchomość można obciążyć na rzecz przedsiębiorcy, który zamierza wybudować lub którego własność stanowią urządzenia, o których mowa w art. 49 § 1. prawem polegającym na tym, że przedsiębiorca może korzystać w oznaczonym zakresie z nieruchomości obciążonej, zgodnie z przeznaczeniem tych urządzeń (służebność przesyłu).

Prawo służebności będzie umożliwiało korzystanie z urządzeń sieci elektroenergetycznej zgodnie z ich przeznaczeniem, tj. w zakresie całodobowego wstępu, przechodu, przejazdu, przeglądu, konserwacji, naprawy lub wymiany oraz rozbudowy.

W związku z powyższym niniejszą uchwałą wyraża się zgodę na ustanowienie służebności przesyłu na działkach nr 114/9, 375, 1871, 312/28, 2205, 1097/104, 1106/28, 126/30 w Koronowie, nr 14/1 w Gościeradzu, nr 90 w Samociążku, nr 83 w Stopce obr. Okole.

Niniejszym wnosi się o podjęcie powyższej uchwały



DOKUMENT PODPISANY ELEKTRONICZNIE

Dane podpisywanego dokumentu

Typ dokumentu	Uchwała
Numer dokumentu	LXXXI/703/23
Data dokumentu	2023-08-30
Organ wydający	Rada Miejska w Koronowie
Przedmiot regulacji	w sprawie wyrażenia zgody na ustanowienie ograniczonego prawa rzeczowego- służebności przesyłu na nieruchomościach stanowiących działki ewidencyjne położone w gminie Koronowo
Identyfikator dokumentu	B19B76A7-627F-47D0-A6EF-45297DD989AC

Informacje o złożonych podpisach elektronicznych

Podpis:	
Sygnatura	Signature-669870919
Numer seryjny	2BFC1C1B191B6DE9D21D9C1A9023E6A0
Osoba podpisująca	BOGUSŁAW GUZIŃSKI
Kraj	PL
Data złożenia podpisu	01.09.2023 09:35:08
Zakres podpisu	Cały dokument
Wystawca certyfikatu	VATPL-5170359458 Certum QCA 2017 Asseco Data Systems S.A. PL