

UCHWAŁA NR LXXXV750/23
RADY MIEJSKIEJ W KORONOWIE

z dnia 29 listopada 2023 r.

**w sprawie wyrażenia zgody na ustanowienie ograniczonego prawa rzeczowego- służebności przesyłu
na nieruchomościach stanowiących działki ewidencyjne położone w Gminie Koronowo**

Na podstawie art. 18 ust. 2 pkt 9 lit a ustawy z dnia 8 marca 1990 r. o samorządzie gminnym (t.j. Dz. U. z 2023 r. poz. 40 ze zm.), art. 13 ust. 1 ustawy z dnia 21 sierpnia 1997 r. o gospodarce nieruchomościami (t.j. Dz. U. z 2023 r. poz. 344 ze zm.) oraz §3 pkt 1 Uchwały Nr XIV/134/07 Rady Miejskiej w Koronowie z dnia 28 listopada 2007 r. w sprawie zasad gospodarowania nieruchomościami komunalnymi stanowiącymi własność Gminy Koronowo (Dz. Urz. Woj. Kuj. -Pom. Nr 147, poz. 2539) uchwała się, co następuje:

§ 1. Wyrazić zgodę na ustanowienie odpłatnej i na czas nieokreślony służebności przesyłu, której warunki wskazano w dalszej części uchwały, na rzecz ENEA Operator Sp. z o.o. z siedzibą w Poznaniu, na nieruchomościach będących własnością Gminy Koronowo, obejmującej działki ewidencyjne:

- 1) nr 10, nr 15 i nr 20/35 położone w Nowym Jasińcu, zapisane w KW nr BY1B/00089383/2,
- 2) nr 50 położona w Starym Jasińcu, zapisana w KW nr BY1B/00089375/3,
- 3) nr 77/27 położona w Koronowie, zapisane w KW nr BY1B/00031405/2,
- 4) nr 379 położona w Lucimiu, zapisana w KW nr BY1B/00092221/3,
- 5) nr 47 położona w Nowym Dworze, zapisana w KW nr BY1B/00085206/0,
- 6) nr 187 położona we Wtelnie, zapisana w KW nr BY1B/00089702/5,
- 7) nr 26/2 położona w Okolu, zapisana w KW nr BY1B/00092091/2,
- 8) nr 231, nr 812, nr 806, nr 811, nr 807 położone w Tryszczyńcu, zapisane w KW nr BY1B/00068312/1.

§ 2. Służebność przesyłu wskazana w §1 niniejszej uchwały polegać będzie na:

- 1) prawie do utrzymywania na nieruchomości obciążonej (na działkach wg załącznika) kablowych linii elektroenergetycznych niskiego napięcia z szafą kablową oraz ze złączami kablowymi.
- 2) prawie swobodnego, nieutrudnionego, nieograniczonego w czasie i miejscu, nieodpłatnego dostępu do urządzeń elektroenergetycznych celem ich konserwacji, napraw, wymiany na nowe, remontów, usuwania awarii, dokonywania przeglądów, prowadzenia inwestycji związanych z modernizacją i przebudową linii, wyprowadzaniem nowych obwodów z urządzeń istniejących.
- 3) obowiązku powstrzymywania się przez każdorazowego właściciela nieruchomości obciążonej od takiego zagospodarowania nieruchomości w tym sadzenia drzew, które uniemożliwiłoby swobodny dostęp do urządzeń oraz prowadzenie prawidłowej ich eksploatacji.

§ 3. Uprawniony z tytułu służebności, niezwłocznie po wykonaniu każdorazowych czynności i prac na nieruchomości obciążonej zobowiązany jest przywrócić grunt do stanu pierwotnego.

§ 4. Umieszczenie przebiegu linii, złączy i szaf kablowych przedstawiono na załączniku graficznym do niniejszej uchwały.

§ 5. Wszelkie koszty związane z ustanowieniem służebności przesyłu, w tym opłaty sądowe oraz koszty umowy notarialnej pokrywa ENEA Operator Sp. z o.o.

§ 6. Wykonanie uchwały powierza się Burmistrzowi Koronowa.

§ 7. Uchwała wchodzi w życie z dniem podjęcia i podlega ogłoszeniu w sposób zwyczajowo przyjęty na terenie Gminy Koronowo.

Przewodniczący Rady
Miejskiej w Koronowie

Bogusław Jerzy Guziński

93/27

jednostka ewidencyjna: Koronowo
obręb ewidencyjny: Nowy Jasiniec
działka: 14/6

USŁUGI W BUDOWNICTWIE
Andrzej Izbaner
ul. Ogrodowa 34
86-010 KORONOWO
REGON 091573481 NIP 967-036-69-95

Inwentaryzacja sieci eN.

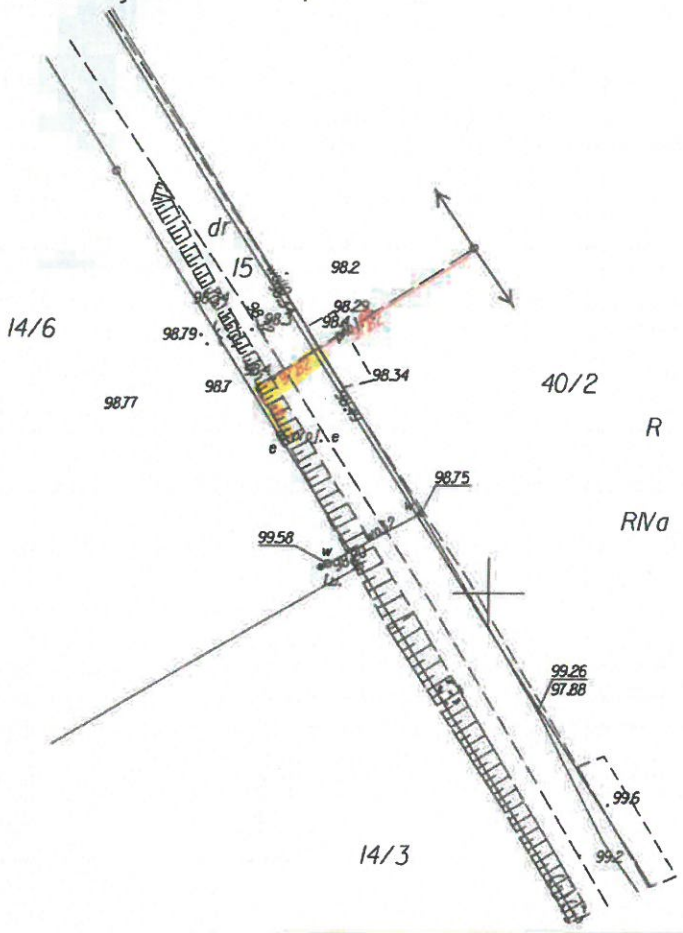
SKALA 1 : 500

Ark. mapy: 6.197.20.04.1.3

Ks. rob. 9288/2021 Id. zgłoszenia 6640.2898.2021

Koronowo, dnia 21.04.2021r

Wykonał: Andrzej Izbaner upr16722



9993

Poświadczam, że niniejszy dokument został opracowany w wyniku prac geodezyjnych i kartograficznych, których rezultaty zawiera operat techniczny pozytywnie zweryfikowany. Jednocześnie informuję, że jestem świadomy odpowiedzialności karnej za złożenie fałszywego oświadczenia.	
Organ prowadzący państwowy urząd geodezyjny i kartograficzny	STAROSTA BYDGOSKI
Nr oraz data sporządzenia dokumentu zawierającego wynik pozytywnej weryfikacji	Protokół 6640.2898.2021_49667 z dnia 26.04.2021r
Identyfikator zgłoszenia pracy geodezyjnej	6640.2898.2021
Imię, nazwisko ni uprawnieni podpis kierownika prac	Andrzej Izbaner upr 16722

mgr inż. Andrzej Izbaner
geodeta
upr 16722

jednostka ewidencyjna: Koronowo
obręb ewidencyjny: Nowy Jasiniec
działka: 20/20

USŁUGI W BUDOWNICTWIE
Andrzej Izbaner
ul. Ogrodowa 34
86-010 KORONOWO
REGON 091573481 NIP 967-036-68-9F

Inwentaryzacja sieci eN.

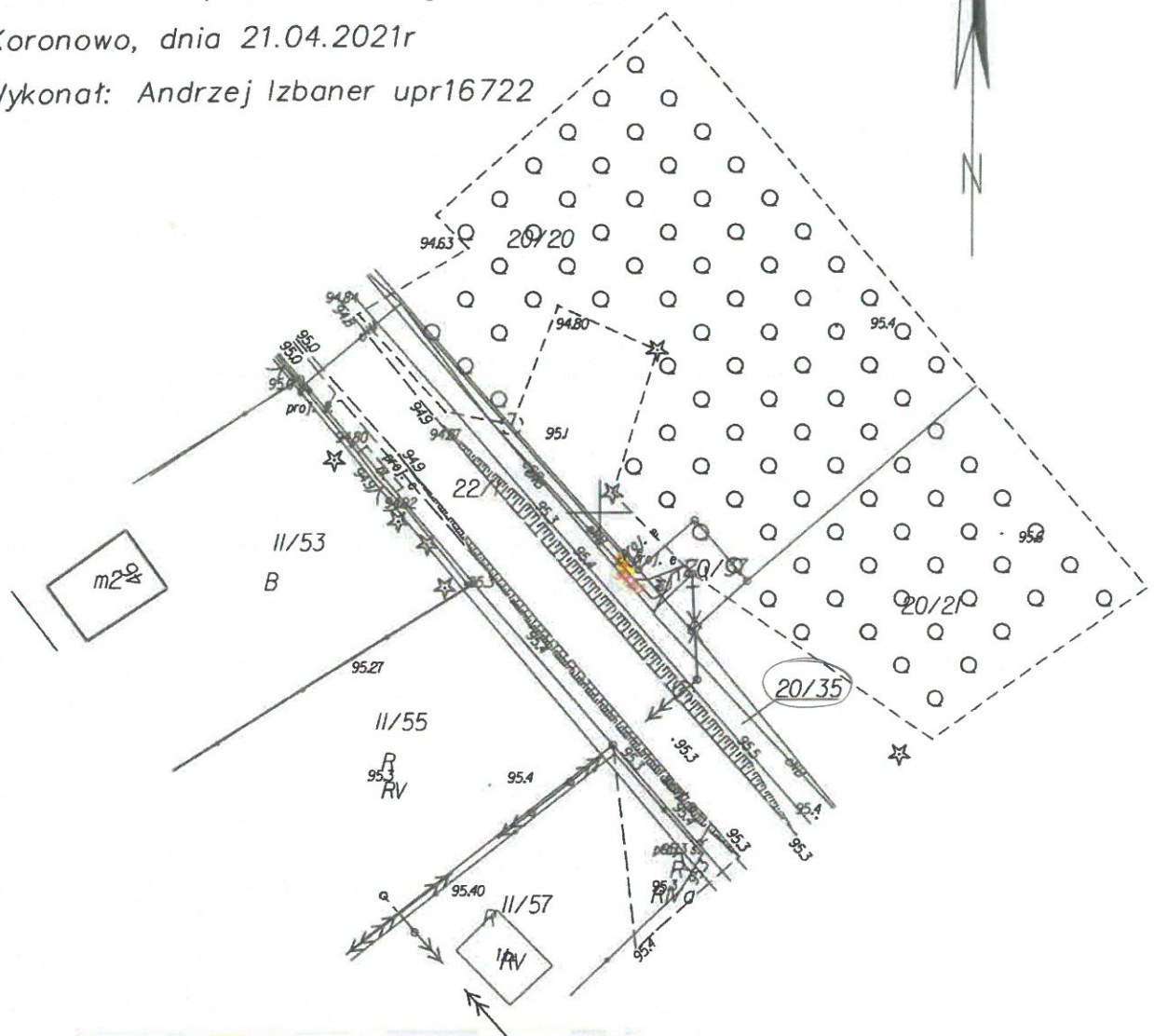
SKALA 1 : 500

Ark. mapy: 6.198.21.06.3.4

Ks. rob. 9289/2021 Id. zgłoszenia 6640.2899.2021

Koronowo, dnia 21.04.2021r

Wykonał: Andrzej Izbaner upr16722



Poświadczam się, że niniejszy dokument został opracowany w wyniku prac geodezyjnych i kartograficznych, których rezultaty zawiera operat techniczny pozytywnie zwerifikowany. Jednocześnie informuję, że jestem świadomy odpowiedzialności karnej za złożenie fałszywego oświadczenia

Organ prowadzący państwowy urząd geodezyjny i kartograficzny	STAROSTA BYDGOSKI
Nr oraz data sporządzenia dokumentu zawierającego wynik pozytywnej weryfikacji	Protokół 6640.2899.2021_49720 z dnia 27.04.2021r
Identyfikator zgłoszenia pracy geodezyjnej	6640.2899.2021
Imię, nazwisko nr uprawnień podpis kierownika prac	Andrzej Izbaner upr 16722

Andrzej Izbaner
geodeta
upr. 16722

USŁUGI W BUDOWNICTWIE
Andrzej Izbaner
ul. Ogrodowa 34
86-010 KORONOWO
REGON 091573481 NIP 967-036-69-95

jednostka ewidencyjna: Koronowo
obręb ewidencyjny: Stary Jasinec
działka: 54

Inwentaryzacja sieci eN.

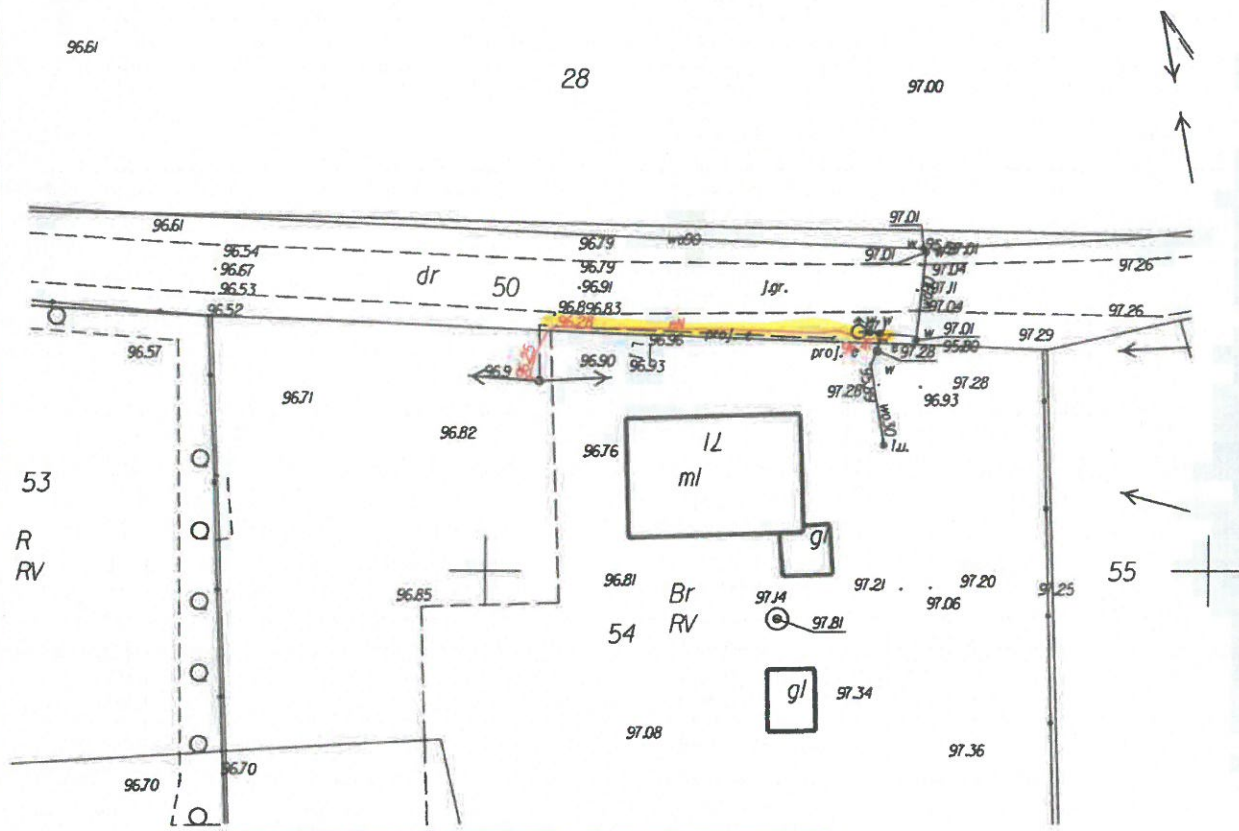
SKALA 1 : 500

Ark. mapy: 6.197.21.01.2.2

Ks. rob. 9259/2021 Id. zgłoszenia 6640.2154.2021

Koronowo, dnia 25.03.2021r

Wykonał: Andrzej Izbaner upr16722



Poświadczam się, że niniejszy dokument został opracowany w wyniku prac geodezyjnych i kartograficznych, których rezultaty zawiera operat techniczny pozytywnie zweryfikowany. Jednocześnie informuję, że jestem świadomy odpowiedzialności karnej za złożenie fałszywego oświadczenia.	
Organ prowadzący państwowy zakład geodezyjny i kartograficzny	STAROSTA BYDGOSKI
Nr oraz data sporządzenia dokumentu zawierającego wynik pozytywnej weryfikacji	Protokół: 6640.2154.2021_48637 z dnia 30.03.2021r
Identyfikator zgłoszenia pracy geodezyjnej	6640.2154.2021
Imię, nazwisko nr uprawnień podpis kierownika prac	Andrzej Izbaner upr 16722

mgr inż. Andrzej Izbaner
geodeta
upr. 16722

Na zlecenie zamawiającego rzędne terenowe przedstawiono z dokładnością do 0.01m
obszar aktualizacji

Mapa do celów projektowych sporządzona została do projektu sieci energetycznej zasięgającej działkę nr 77/25 w Koronowie i nie może być wykorzystywana do projektowania innych obiektów.

Nie wyklucza się istnienia w terenie innych niezidentyfikowanych urządzeń podziemnych, których nie wykryto w trakcie pomiaru.

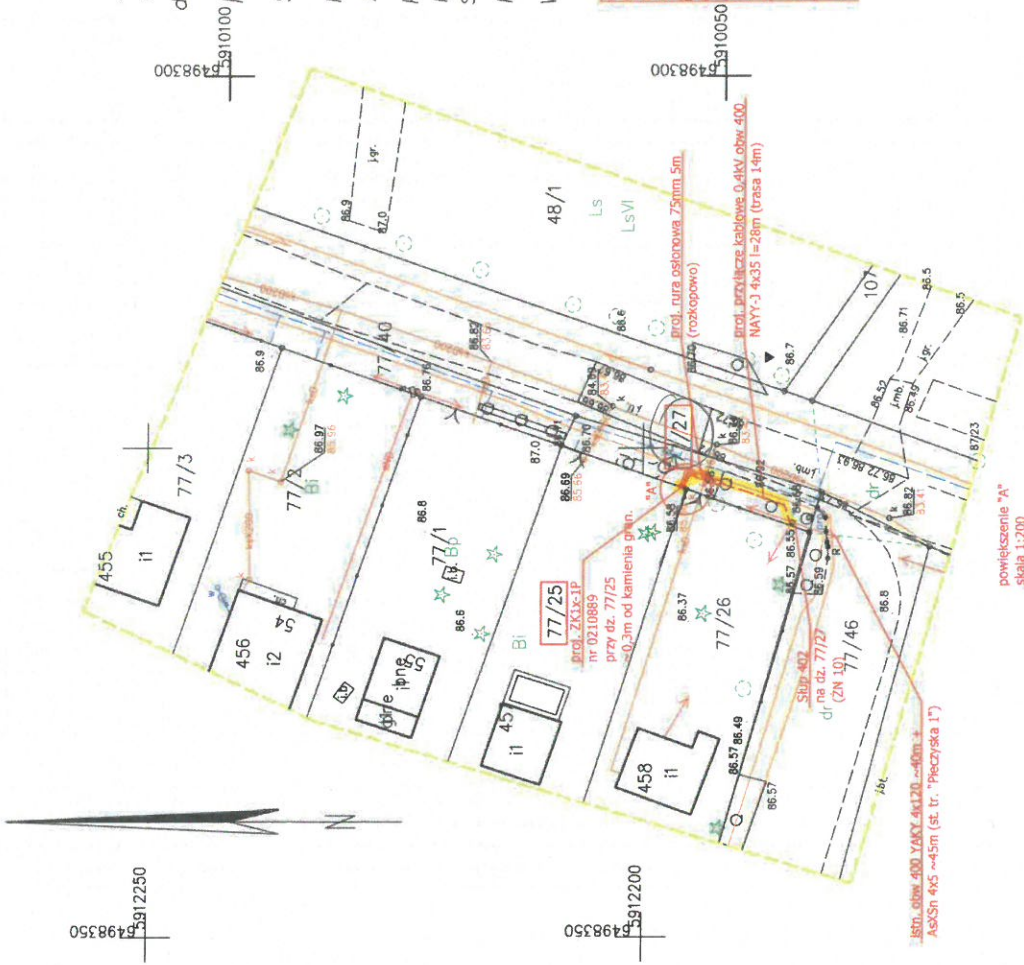
jednostka ewidencyjna: 040304_4, Koronowo – M
obręb: ewidencyjny: 0001, Koronowo
działka nr 77/25

MAPA DO CELÓW PROJEKTOWYCH

SKALA 1 : 500

PUWG "2000" s. 6 Układ wysokości PL-EVRF2007-NH
Arkusze mapy 6.198.20.14.4.4
Ks. rob. 2338/2023 Id. zgłoszenia 6640.1975.2023
Nie wykonano ustalenia obciążeń służebnościami gruntowymi
Sieci projektowane – stan na dzień 03.04.2023r
Koronowo, dnia 14.04.2023r

Wykonał: Andrzej Izbaner upr 16722



Podpisano się za niniejszy dokument zostali opracowany w trybie prac nadzwyczajnych i karogratycznych, których rezultaty zawiera oprawy techniczne pozrytmie zweryfikowane, adekwatnie informując, że jestem świadomy odpowiedzialności karnej za złożenie fałszywego oświadczenia.	STAROSTA BYDGOSKI
Wzrost i waga ciała: 1,70 m, 70 kg	Protokół: 6640.1975.2023_75397
Wzrost i waga ciała: 1,70 m, 70 kg	Z dnia: 24.04.2023r.
Wzrost i waga ciała: 1,70 m, 70 kg	6640.1975.2023
Wzrost i waga ciała: 1,70 m, 70 kg	Andrzej Izbaner upr 16722

5001086793	umowa ram. 9000019071
	ENEA, Serwis Sp. z o.o. ul. Chmielna 15, 85-469 Bydgoszcz tel. 0-52 313 700 e-mail: esc.bydgoszcz@enea.pl
Tytuł opracowania: Przyłącze kablowe ze złączem kablowo-pomiarowym dla zasilania dz. 77/25 w m. Koronowo Alga Jara ul. Nowa 41A, 85-100 Nakiło	№ projektu: ENEA-Operacje Sp. z o.o. ul. Nowa 41A, 85-100 Nakiło
Tytuł tematu: Plan zagospodarowania terenu	Adres: Koronowo dz. 77/25 powiat: bydgoski gmina: Koronowo obręb: Koronowo
Projektant: mgr inż. Jacek Nowicki ul. Chmielna 15, 85-469 Bydgoszcz tel. 0-52 313 700 e-mail: jnowicki@bydgoszcz.energia.pl	Skala: 1:500
	Data: 04.2023
	№ rys. 1

Za zgodność kopii z oryginałem mapy do celów projektowych
Jacek Nowicki

powiększenie "A"
skala 1:200
77/25
77/26
77/27
77/28
77/29
77/30
77/31
77/32
77/33
77/34
77/35
77/36
77/37
77/38
77/39
77/40
77/41
77/42
77/43
77/44
77/45
77/46
77/47
77/48
77/49
77/50
77/51
77/52
77/53
77/54
77/55
77/56
77/57
77/58
77/59
77/60
77/61
77/62
77/63
77/64
77/65
77/66
77/67
77/68
77/69
77/70
77/71
77/72
77/73
77/74
77/75
77/76
77/77
77/78
77/79
77/80
77/81
77/82
77/83
77/84
77/85
77/86
77/87
77/88
77/89
77/90
77/91
77/92
77/93
77/94
77/95
77/96
77/97
77/98
77/99
77/100

jednostka ewidencyjna: Koronowo
 obręb: ewidencyjny: Lucim
 działka nr 378/4,

USŁUGI W BUDOWNICTWIE
 Andrzej Izbaner
 ul. Ogrodowa 34
 86-010 KORONOWO
 REGON 091573481 NIP 967-036-69-96

Inwentaryzacja sieci eNN

SKALA 1 : 500

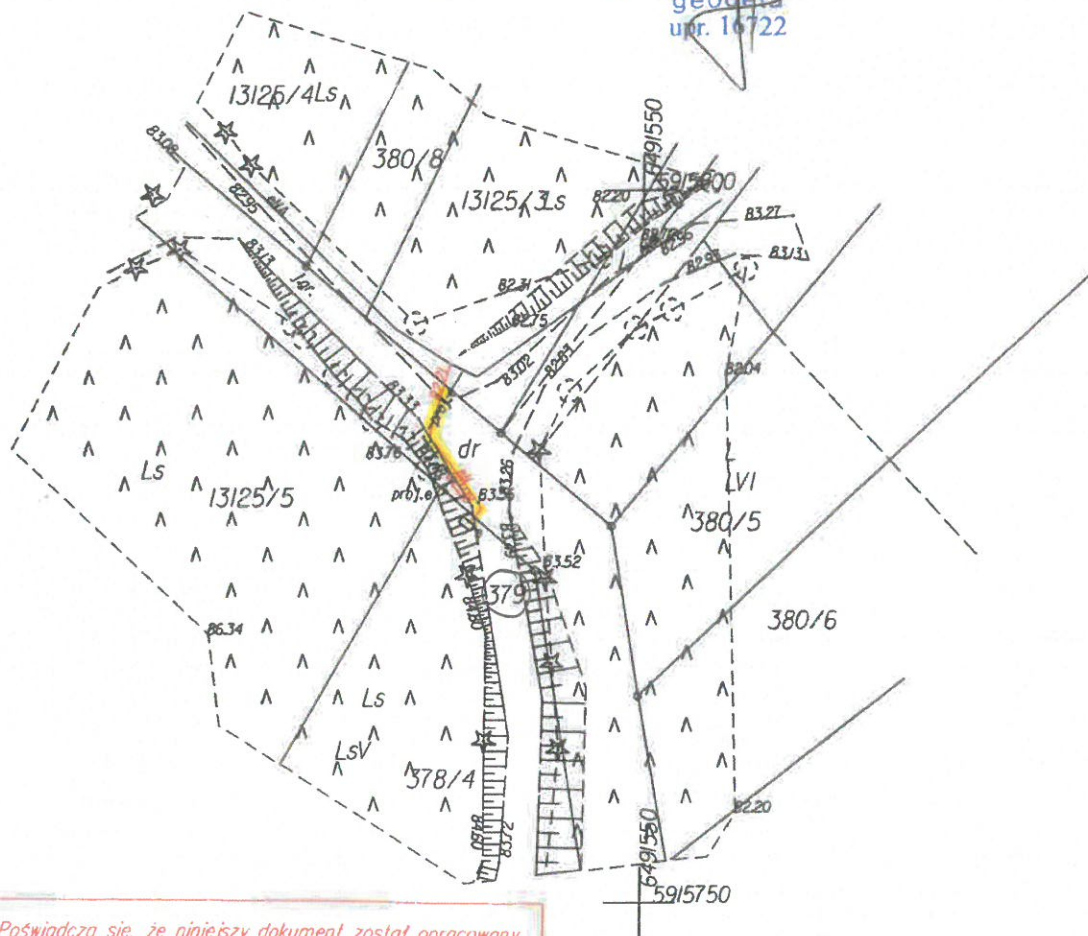
Arkusz mapy 6.199.19.25.2.1

Ks. rob. 8936/2019 Id. zgłoszenia 6640.8827.2019

Koronowo, dnia 27.12.2019r

Wykonał: Andrzej Izbaner upr16722 mgr inż. Andrzej Izbaner

geodeta
 upr. 16722



Poświadczają, że niniejszy dokument został opracowany
 w wyniku prac geodezyjnych i kartograficznych, których
 rezultaty zawiera operat techniczny przekazany do ewidencji
 państwowego zasobu geodezyjnego,

dnia **30 GRU. 2019**

Id. zgłoszenia 6640.8827.2019

mgr inż. Andrzej Izbaner
 geodeta
 upr. 16722

jednostka ewidencyjna: Koronowo
obręb ewidencyjny: Nowy Dwór
działka nr 235

USŁUGI W BUDOWNICTWIE
Andrzej Izbaner
ul. Ogrodowa 34
86-010 KORONOWO
REGON 091573481 NIP 067-036-69-95

Inwentaryzacja sieci eN

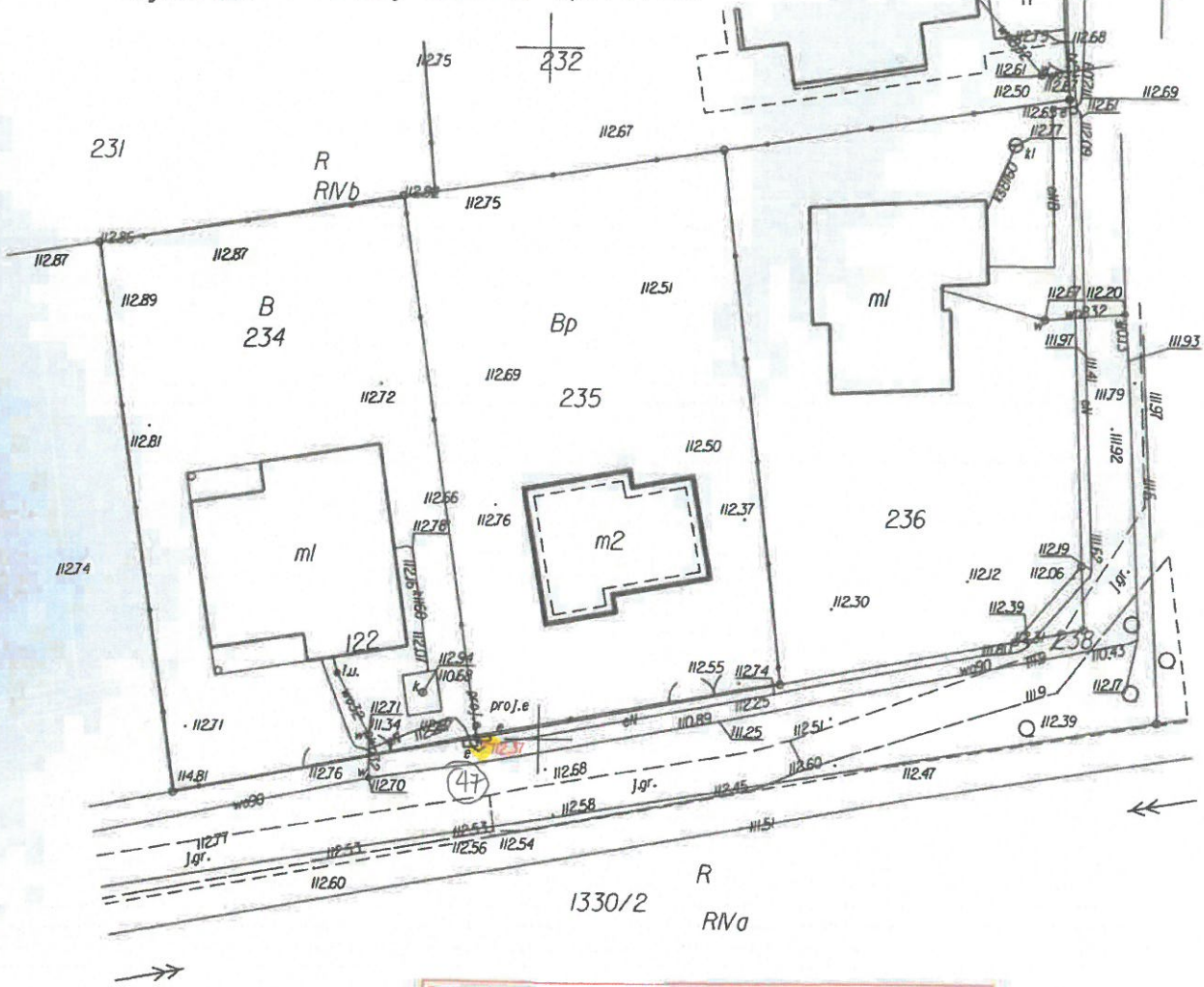
SKALA 1 : 500

Ark. mapy: 6.198.20.22.3.1

Ks. rob. 9242/2021 Id. zgłoszenia 6640.1693.2021

Koronowo, dnia 10.03.2021r

Wykonał: Andrzej Izbaner upr16722



Poświadczam, że niniejszy dokument został opracowany w wyniku prac geodezyjnych i kartograficznych, których rezultaty zawiera operat techniczny pozytywnie zweryfikowany. Jednocześnie informuję, że jestem świadomy odpowiedzialności karnej za złożenie fałszywego oświadczenia.

Organ prowadzący państwową służbę geodezyjną i kartograficzną	STAROSTA BYDGOSKI
Nr oraz data sporządzenia dokumentu zawierającego wynik pozytywnej weryfikacji	Protokół 6640.1693.2021_48111 z dnia 15.03.2021r
Identyfikator zgłoszenia pracy geodezyjnej	6640.1693.2021
Imię, nazwisko nr uprawnień podpisu hierarchika prac	Andrzej Izbaner upr 16722

mgr inż. Andrzej Izbaner
geodeta
upr 16722

jednostka ewidencyjna: Koronowo
"obręb ewidencyjny: Wtelno
działka: 155/9

USŁUGI W BUDOWNICTWIE
Andrzej Izbaner
ul. Ogródowa 34
86-010 KORONOWO
REGON 091672451 NIP 047-036-69-99

Inwentaryzacja sieci eN.

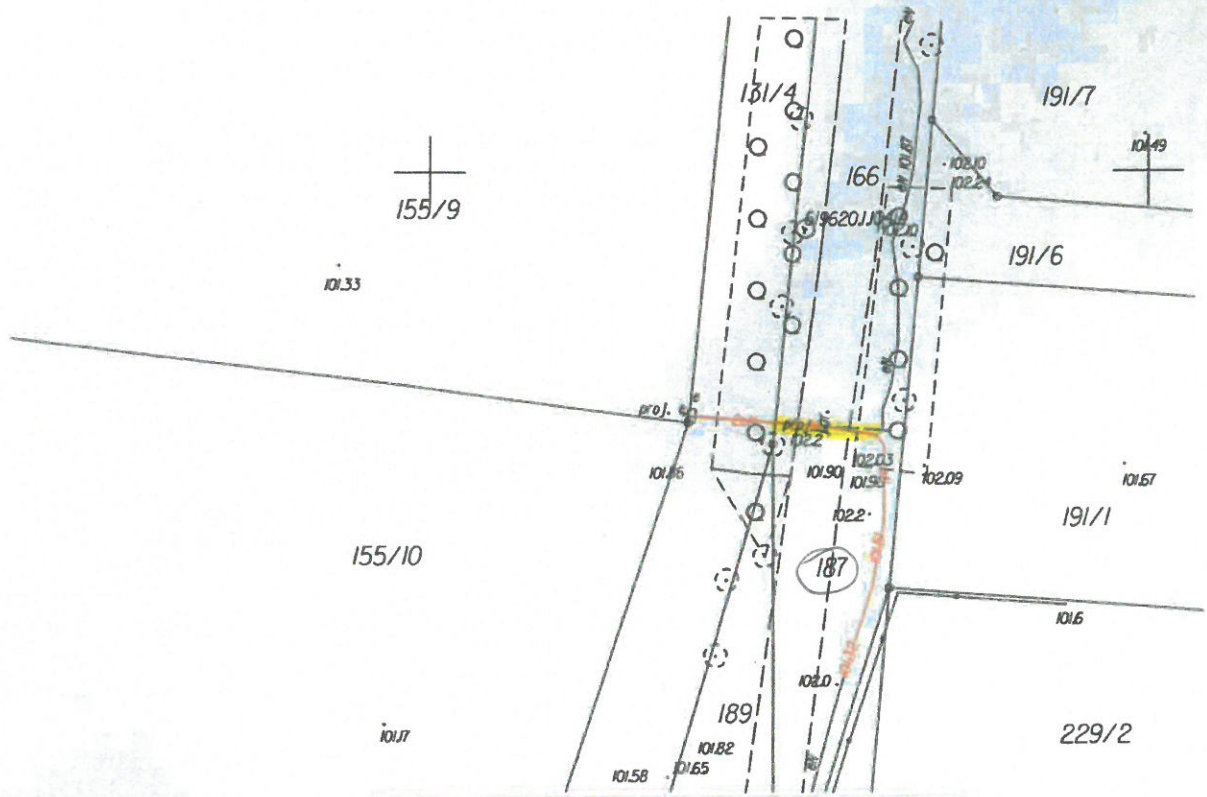
SKALA 1 : 500

Ark. mapy: 6.196.20.21.2.3

Ks. rob. 9366/2021 Id. zgłoszenia 6640.5126.2021

Koronowo, dnia 28.07.2021r

Wykonał: Andrzej Izbaner upr16722



Poświadczam się, że niniejszy dokument został opracowany w wyniku prac geodezyjnych i kartograficznych, których rezultaty zawiera operal techniczny pozytywnie zweryfikowany. Jednocześnie informuję, że jestem świadomy odpowiedzialności karnej za złożenie fałszywego oświadczenia.

Organ prowadzący państwowy urząd geodezyjny i kartograficzny	STAROSTA BYDGOSKI
Nr oraz data sporządzenia dokumentu zawierającego wynik pozytywnej weryfikacji	Protokół 6640.5126.2021_53622 z dnia 03.08.2021r
Identyfikator zgłoszenia pracy geodezyjnej	6640.5126.2021
Imię, nazwisko nr uprawnień podpis kierownika prac	Andrzej Izbaner upr 16722

mgr inż. Andrzej Izbaner
geodeta
upr. 16722

Tryszczyń dz. 231

USŁUGI WYMIAROWANICZNE
Andrzej Izbaner
ul. Ogrodowa 3A
86-010 KORONOWO
REGON: 00157348 - NIP: 662 265 69 02



jednostka ewidencyjna: Koronowo
obręb: ewidencyjny: Tryszczyń
działka: 794, 796
Inwentaryzacja sieci eN
SKALA 1 : 500
Ark. mapy: 6.195.20.03.2.1
Ks. rob. 9218/2021 Id. zgłoszenia 6640.788.2021
Koronowo, dnia 23.02.2021r
Wykonat: Andrzej Izbaner upr16722

Przebiega się, że niniejszy dokument został sporządzony w wyniku prac geodezyjnych i kartograficznych, których rezultaty zawiera operat techniczny powyższe zwięzłymi, wstępnymi informacjami, że system świadomyi odpowiedniości kamii za złożenie iobszaryego oświadczenia.	STAROSTA BYDGOSKI
Wzrost iobszaryego oświadczenia	Protokół: 6640.788.2021_47644
Wzrost iobszaryego oświadczenia	z dnia 24.02.2021r
Wzrost iobszaryego oświadczenia	6640.788.2021
Wzrost iobszaryego oświadczenia	Andrzej Izbaner
Wzrost iobszaryego oświadczenia	upr 16722

Podpisany certyfikatem
wystawionym dla Andrzeja
Izbanera (Certyfikat
kwalifikacyjny
podpisu). Utworzony w
dnia: 2021-02-25
08:44:50 +0100

Tryszczyń, dz. 231

jednostka ewidencyjna: Koronowo
obręb ewidencyjny: Tryszczyń
działka: 793, 804
Inwentaryzacja sieci eN.

SKALA 1 : 500

Ark. mapy: 6.195.20.03.2.1

Ks. rob. 9158/2020 Id. zgłoszenia 6640.7934.2020

Koronowo, dnia 07.12.2020r

Wykonat: Andrzej Izbaner upr16722



Podpiszcie się, że niniejszy dokument został opracowany w wyniku prac geodezyjnych i kartograficznych, których rezultaty zawiera operat techniczny powyższymi zdefiniowany. Jednocześnie informuję, że jestem świadomy odpowiedzialności karnej za złożenie fałszywego oświadczenia.

Typ prowadzonej parafianki	STAROSTA BYDGOSKI
Wzrost geodezyjny i kartograficzny	
Wzrost dnia sporządzenia dokumentu	Protokół 6640.7934.2020_45389
rozstrzygnięcie wyników postępowania	z dnia 09.12.2020r
Identyfikator wykonania pracy geodezyjnej	6640.7934.2020
Wzrost nazwiska w uprawieniu podlegania prac	Andrzej Izbaner upr 16722

mgr inż. Andrzej Izbaner
geodeta
upr. 16722

URZĘDNIK WYKONAWCZYM
geodeta
BRANIO KORONOWO
ul. Ogrodowa 34
REGON 141513411, NIP 521 006 64 95

USŁUGI W BUDOWNICTWIE
Andrzej Izbaner
ul. Ogrodowa 34
86-010 KORONOWO
REGON 091673481 NIP 967.036.69.65

jednostka ewidencyjna: Koronowo
obręb: ewidencyjny: Tryszczyń
działka: 799

Inwentaryzacja sieci eN

SKALA 1 : 500

Ark. mapy: 6.195.20.03.2.1

Ks. rob. 9218/2021 Id. zgłoszenia 6640.788.2021

Koronowo, dnia 23.02.2021r

Wykonał: Andrzej Izbaner upr16722



Poświadczam, że niniejszy dokument został opracowany w wyniku prac geodezyjnych i kartograficznych, których rezultaty zawiera operat techniczny pozytywnie zweryfikowany. Jednocześnie informuję, że jestem świadomy odpowiedzialności karnej za złożenie fałszywego oświadczenia.	
Organ prowadzący państwowy urząd geodezyjny i kartograficzny	STAROSTA BYDGOSKI
Nr oraz data sporządzenia dokumentu zawierającego wynik pozytywnej weryfikacji	Protokół: 6640.788.2021_47644 z dnia 24.02.2021r
Identyfikator zgłoszenia pracy geodezyjnej	6640.788.2021
Imię, nazwisko nr uprawnień podpis kierownika prac	Andrzej Izbaner upr 16722

mgr inż. Andrzej Izbaner
geodezja
upr. 16722

Podpisany certyfikatem
wystawionym dla Andrzeja
Izbaner (Certyfikat
kwalifikowany
podpisu). Utworzony w dniu:
2021-02-25 08:44:22 +0100

USŁUGI W BUDOWNICTWIE
Andrzej Izbaner
ul. Ogrodowa 3A
86-010 KORONOWO
REGON 08157346, NIP: 667 096 99 06



jednostka ewidencyjna: Koronowo
obręb: ewidencyjny: Tryszczyń
działka: 794, 796
Inwentaryzacja sieci en
SKALA 1 : 500
Ark. mapy: 6.195.20.03.2.1
Ks. rob. 9218/2021 Id. zgłoszenia 6640.788.2021
Koronowo, dnia 23.02.2021r
Wykonat: Andrzej Izbaner upr16722

Pobieżczo się, że niniejszy dokument został opracowany w wyniku prac geodezyjnych i kartograficznych, których rezultaty zawiera operat techniczny pożytywnie zweryfikowany. Jednocześnie informuję, że jestem świadomy odpowiedzialności karnej za złożenie fałszywego oświadczenia.	
Wzrost zawodniczej polityczny zawód: geodeta / kartograficzny	STAROSTA BYDGOSKI
Wzrost było uwzględnione dokumentu zawodniczego wraz z przynajmniej wzrostem	Protokół: 6640.788.2021_47644 z dnia: 24.02.2021r
Wzrostem jest tożsamość geodezyjnej	6640.788.2021
Wzrostem jest tożsamość geodezyjnej	Andrzej Izbaner upr 16722

Podpisany certyfikatem
wystawionym dla Andrzeja
Izbaner (Certyfikat
kwalifikowany
podpisu) Utworzony w
dniu: 2021-02-25
08:44:50 +0100

mgr inż. Andrzej Izbaner
9 546 613 476
upr 16722

Tryszczyn, dr. w 806

jednostka ewidencyjna: Koronowo
obręb ewidencyjny: Tryszczyn
działka: 765

USŁUGI W BUDOWNICTWIE
Andrzej Izbaner
ul. Ogrodowa 34
86-010 KORONOWO
REGON 091573481 NIP 967-036-69-9F

Inwentaryzacja sieci eN.

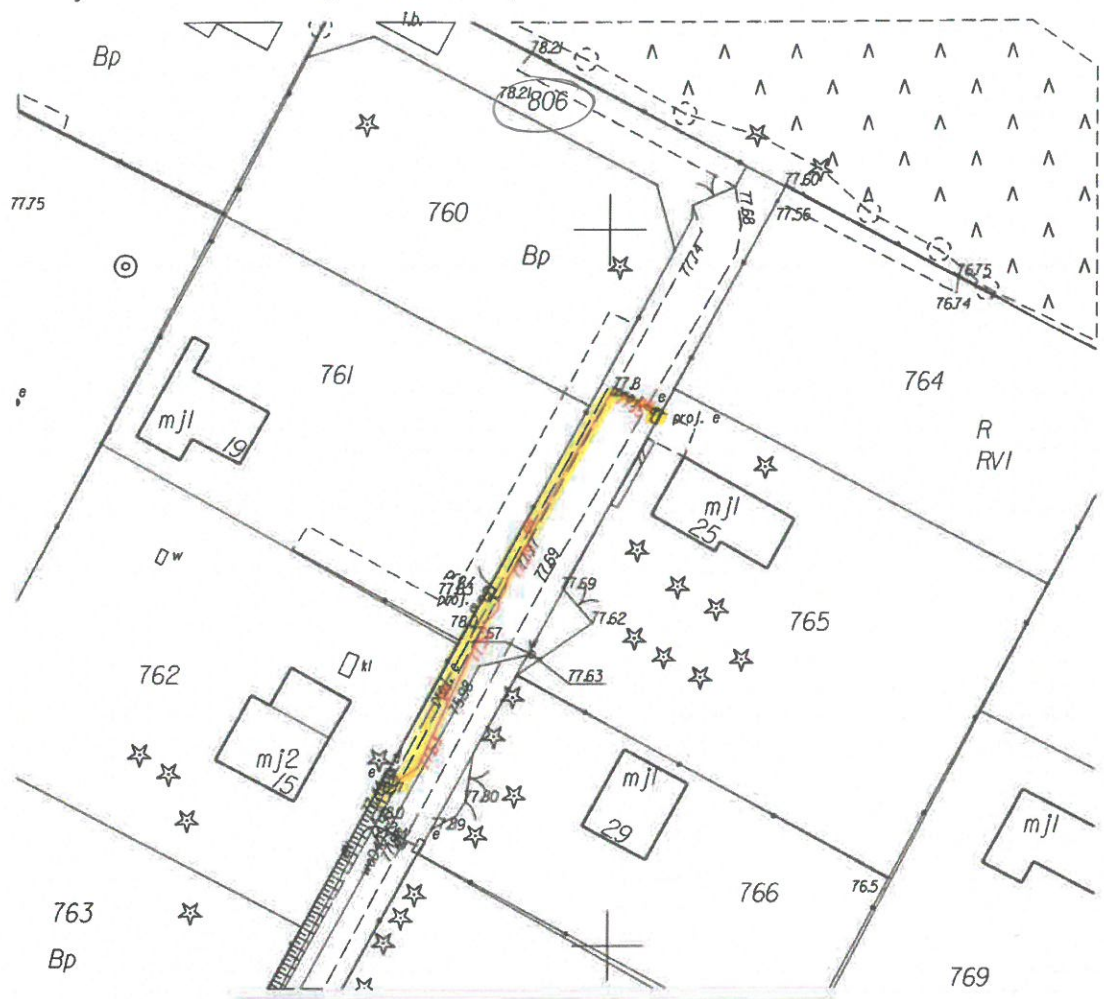
SKALA 1 : 500

Ark. mapy: 6.196.20.23.3.4

Ks. rob. 9284/2021 Id. zgłoszenia 6640.2802.2021

Koronowo, dnia 22.04.2021r

Wykonał: Andrzej Izbaner upr16722



Poświadczam, że niniejszy dokument został opracowany w wyniku prac geodezyjnych i kartograficznych, których rezultaty zawiera operat techniczny pozytywnie zweryfikowany. Jednocześnie informuję, że jestem świadomy odpowiedzialności karnej za złożenie fałszywego oświadczenia.	
Organ prowadzący państwowy urząd geodezyjny i kartograficzny	STAROSTA BYDGOSKI
Nr oraz data sporządzenia dokumentu zawierającego wynik pozytywnej weryfikacji	Protokół 6640.2802.2021_49718 z dnia 27.04.20021r
Identyfikator zgłoszenia pracy geodezyjnej	6640.2802.2021
Imię, nazwisko nr uprawnień podpis kierownika prac	Andrzej Izbaner upr 16722

mgr inż. Andrzej Izbaner
geodeta
upr. 16722

jednostka ewidencyjna: Koronowo
obręb ewidencyjny: Tryszczyń
działka: 793, 804
Inwentaryzacja sieci eN.

SKALA 1 : 500

Ark. mapy: 6.195.20.03.2.1

Ks. rob. 9158/2020 Id. zgłoszenia 6640.7934.2020
Koronowo, dnia 07.12.2020r

Wykonał: Andrzej Izbaner upr16722



Pświadcza się, że niniejszy dokument został opracowany w wyniku prac geodezyjnych i kartograficznych, których rezultaty zawiera opłatomierz przyzwoicie zewalicywany. Jednocześnie informuję, że jestem świadomy odpowiedzialności karnej za złożenie fałszywego oświadczenia.	
Opis prowadzący parafowany	STAROSTA BYDGOSKI
Imię i nazwisko i kierownik	
Nr oraz data sporządzenia dokumentu	Protokół 6640.7934.2020_45389
Zaświadczenie w/w wyżej wymienionej	z dnia 09.12.2020r
Identyfikator opłaconia pracy	6640.7934.2020
Imię, nazwisko i opłaconia	Andrzej Izbaner
Podpis kierownika prac	upr 16722

mgr inż. Andrzej Izbaner
geodeta
upr. 16722

URZĄD WOJEWÓDZKI
geodeta
AL. KORONOWA 34
86-210 KORONOWO
REGON 14157581, NIP 511-006-89-6

Tryszczyń, 02.807

jednostka ewidencyjna: Koronowo
obręb: ewidencyjny: Tryszczyń
działka: 768

USŁUGI W BUDOWNICTWIE
Andrzej Izbaner
ul. Ogrodowa 34
86-010 KORONOWO
REGON 091573481 NIP 967-036-69-95

Inwentaryzacja sieci eN

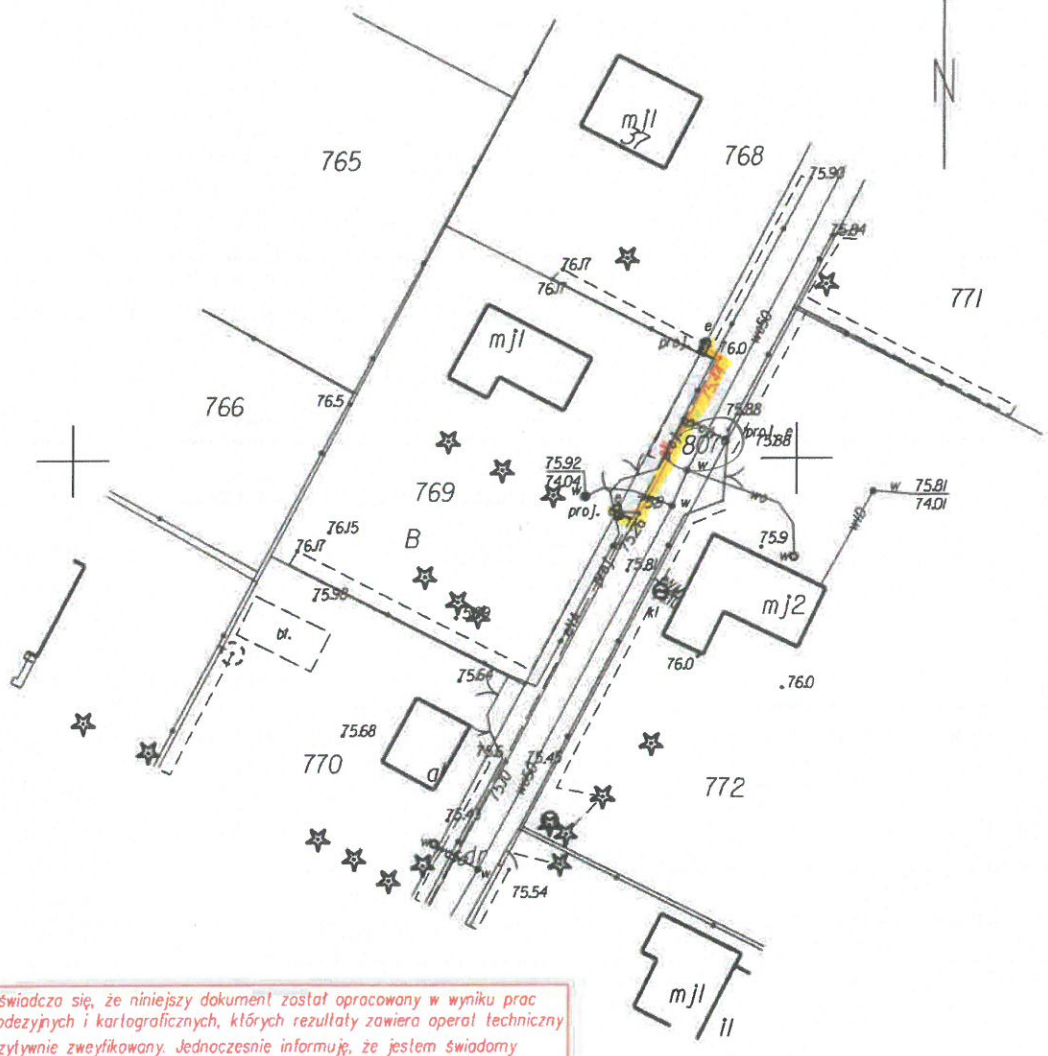
SKALA 1 : 500

Ark. mapy: 6.195.20.03.2.1

Ks. rob. 9158/2020 Id. zgłoszenia 6640.7934.2020

Koronowo, dnia 23.02.2021r

Wykonał: Andrzej Izbaner upr16722



Poświadczą się, że niniejszy dokument został opracowany w wyniku prac geodezyjnych i kartograficznych, których rezultaty zawiera operat techniczny pozytywnie zwerifikowany. Jednocześnie informuję, że jestem świadomy odpowiedzialności karnej za złożenie fałszywego oświadczenia.	
Organ prowadzący państwowy zasób geodezyjny i kartograficzny	STAROSTA BYDGOSKI
Nr oraz data sporządzenia dokumentu zawierającego wynik pozytywnej weryfikacji	Protokół: 6640.7934.2020_47640 z dnia 24.02.2021r
Identyfikator zgłoszenia pracy geodezyjnej	6640.7934.2020
Imię, nazwiska nr uprawnień podpis kierownika prac	Andrzej Izbaner upr 16722

mgr inż. Andrzej Izbaner
geodeta
upr. 16722

Podpisany certyfikatem wystawionym dla Andrzeja Izbanera (Certyfikat kwalifikowany podpisu). Utworzony w dniu: 2021-02-25 09:38:49 +0100

Uzasadnienie

Inwestor ENEA Operator Sp. z o. o., z siedzibą w Poznaniu pismem z dnia 21.06.2023r. zwrócił się do Burmistrza Koronowa z wnioskiem o ustanowienie służebności przesyłu na działkach ewidencyjnych stanowiących własność Gminy Koronowo, w zakresie linii kablowych, szafy kablowej oraz złączy kablowych na przedmiotowych działkach.

Zgodnie z art. 13 ust. 1 ustawy z dnia 21 sierpnia 1997 r. o gospodarce nieruchomościami (tj. Dz. U. z 2023 r., poz. 344 ze zm.) nieruchomości mogą być przedmiotem sprzedaży, zamiany i zrzeczenia się, oddania w użytkowanie wieczyste, w najem lub dzierżawę, użyczenia, oddania w trwałe zarząd, a także mogą być obciążane ograniczonymi prawami rzeczowymi oraz w myśl art. 305 ustawy z dnia 23 kwietnia 1964 r. Kodeks Cywilny (tj. Dz. U. z 2023 r. poz. 1610 ze zm.) nieruchomość można obciążyć na rzecz przedsiębiorcy, który zamierza wybudować lub którego własność stanowią urządzenia, o których mowa w art. 49 § 1. prawem polegającym na tym, że przedsiębiorca może korzystać w oznaczonym zakresie z nieruchomości obciążonej, zgodnie z przeznaczeniem tych urządzeń (służebność przesyłu).

Prawo służebności będzie umożliwiało korzystanie z urządzeń sieci elektroenergetycznej zgodnie z ich przeznaczeniem, tj. w zakresie całodobowego wstępu, przechodu, przejazdu, przeglądu, konserwacji, naprawy lub wymiany oraz rozbudowy.

W związku z powyższym niniejszą uchwałą wyraża się zgodę na ustanowienie służebności przesyłu na działkach nr 10, 15, 20/35 w Nowym Jasińcu, nr 50 w Starym Jasińcu, nr 77/27 w Koronowie, nr 379 w Lucimiu, nr 47 w Nowym Dworze, nr 187 we Wtelnie, nr 26/2 w Okolu, nr 231, 812, 806, 811, 807 w Tryszczynie.

Niniejszym wnosi się o podjęcie powyższej uchwały



DOKUMENT PODPISANY ELEKTRONICZNIE

Dane podpisywanego dokumentu

Typ dokumentu	Uchwała
Numer dokumentu	LXXXV750/23
Data dokumentu	2023-11-29
Organ wydający	Rada Miejska w Koronowie
Przedmiot regulacji	w sprawie wyrażenia zgody na ustanowienie ograniczonego prawa rzeczowego-służebności przesyłu na nieruchomościach stanowiących działki ewidencyjne położone w Gminie Koronowo
Identyfikator dokumentu	A3511A9D-FA10-4920-BE7D-1C5621296767

Informacje o złożonych podpisach elektronicznych

Podpis:	
Sygnatura	Signature-713117830
Numer seryjny	2BFC1C1B191B6DE9D21D9C1A9023E6A0
Osoba podpisująca	BOGUSŁAW GUZIŃSKI
Kraj	PL
Data złożenia podpisu	2023-12-05 09:47:36
Zakres podpisu	Cały dokument
Wystawca certyfikatu	VATPL-5170359458 Certum QCA 2017 Asseco Data Systems S.A. PL