







ZAŁĄCZNIK NR 8  
DO UCHWAŁY NR IX.1110/03.....  
RADY MIEJSKIEJ W KORONOWIE  
Z DNIA..27czerwca 2003.....

### OZNACZENIA GRAFICZNE

	GRANICE OPRACOWANIA PLANÓW
	LINE ROZGRANICZAJĄCE TERENY O RÓŻNYM SPOSOBIE ZAGOSPODAROWANIA ŚCIŚLE OKREŚLONE
	LINE ROZGRANICZAJĄCE TERENY O RÓŻNYM SPOSOBIE ZAGOSPODAROWANIA ORIENTACYJNE
	LINE PODZIAŁU WEWNĘTRZNEGO TERENÓW O TYM SAMYM SPOSOBIE ZAGOSPODAROWANIA ŚCIŚLE OKREŚLONE
	LINE PODZIAŁU WEWNĘTRZNEGO TERENÓW O TYM SAMYM SPOSOBIE ZAGOSPODAROWANIA ORIENTACYJNE
	NIEPRZEKRACZALNE LINE ZABUDOWY
*	TERENY DLA REALIZACJI CELÓW PUBLICZNYCH
MN	TERENY ZABUDOWY MIESZKANIOWEJ JEDNORODZINNEJ
MN/U	TERENY ZABUDOWY MIESZKANIOWEJ JEDNORODZINNEJ Z USŁUGAMI
ML	TERENY ZABUDOWY LETNISKOWEJ
K...	TERENY KOMUNIKACJI WG KLAS

SPORZĄDZAJĄCY PLAN: BURMISTRZ KORONOWA