

**MIEJSCOWY PLAN  
ZAGOSPODAROWANIA  
PRZESTRZENNEGO  
TERENU ZABUDOWY  
USŁUGOWEJ, MIESZKANIOWEJ  
I LETNISKOWEJ  
PRZY UL. POMIANOWSKIEGO  
W KORONOWIE**


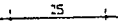

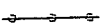
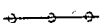


(dz. nr ewid. 195/1, 196/7, 198/4)

Załącznik Nr 1  
do uchwały Nr XXXI/398/2001  
Rady Miejskiej w Koronowie  
z dnia 29 sierpnia 2001 r.

sporządzający: Zarząd Miejski w Koronowie

**LEGENDA:**

oznaczenia graficzne:

-  granica planu
-  linia wymiarowa z wymiarem działki [m]
-  granica strefy „W” ochrony archeologicznej
-  granica strefy 100 m od linii przegowej rzeki Brdy
-  linia rozgraniczająca teren kolejowy według miejscowego planu ogólnego miasta
-  nieprzekraczalna linia zabudowy
-  wymagane usytuowanie miejsc do czasowego gromadzenia odpadów stałych, wspólne dla przyległych działek

linia rozgraniczająca tereny o różnych funkcjach i zasadach zagospodarowania:

-  odcinająca
-  umowna

granica działki:

-  istniejąca
-  projektowana

symbole cyfrowo-literowe terenów

- 01 numer kolejny terenu  
(w odniesieniu do ustaleń szczegółowych tekstu planu)
- M skrótowne określenie  
przeznaczenia terenu
- teren przeznaczony dla realizacji  
celów publicznych

poszczególne litery oznaczają:

- K teren komunikacji – poszerzenie istniejącej drogi publicznej
- Kd teren komunikacji – ulica dojazdowa
- Ki teren infrastruktury liniowej i zieleni izolacyjnej
- P teren zabudowy przemysłowej
- U teren zabudowy usługowej
- M teren zabudowy mieszkaniowej i zamieszkania zbiorowego
- Mj teren zabudowy mieszkaniowej jednorodzinnej
- Ml teren zabudowy letniskowej
- Mr teren zabudowy siedliskowej
- le teren urządzeń infrastruktury elektroenergetycznej
- lk teren urządzeń infrastruktury komunalnej
- R teren rolny

0 10 20 40 60 80 m

SKALA: 1: 2 000



**MAPA SYTUACYJNO-WYSOKOŚCIOWA.**  
skala 1:1000

Miasto: Karanów      Obręb: 134      Działki: 193/1 i 196/7

arkusze map: 344.432.132; 134

ks. reb. 5192/09      L.Dz.E.R.G. 100/100

Wykonali: 12.06.2009

mgr inż. Andrzej Ułbaniak  
PROGETA

STAROSTWO POWIATOWE  
w Bydgoszczy  
Pracownia Geodezyjno-Kartograficzna  
Opole (ul. Wolności 11) 85-106 Bydgoszcz

Uwagi w budownictwie:  
- jeziora i zbiorniki wodne  
- ul. Opatowska 342  
- 66-010 KORDONÓW

Na mapie przedstawiono:  
- ukształt terenu w skali 1:1000  
- granice pomiarowe, nie wliczono  
- linii istniejącego w terenie i planu  
- planowanych w terenie i planu  
- podziemnych, kładów, brzoń, w  
- zgodności z brzoń, brzoń, w  
- zgodności z brzoń, brzoń, w